



МУНИЦИПАЛЬНОЕ ОБРАЗОВАНИЕ
ГОРОДСКОЙ ОКРУГ СУРГУТ
ХАНТЫ-МАНСКИЙСКОГО АВТОНОМНОГО ОКРУГА – ЮГРЫ

АДМИНИСТРАЦИЯ ГОРОДА

РАСПОРЯЖЕНИЕ

« 14 » 05 2026

№ 348

О внесении изменений
в распоряжение Администрации
города от 22.02.2024 № 731
«Об утверждении перечня
территорий в границах
муниципального образования,
требующих регулярной
санитарной очистки и кошения,
обрезки крон деревьев
породы тополь в осенний
период»

В соответствии с Лесным кодексом Российской Федерации, решением Думы города от 26.12.2017 № 206-VI ДГ «О Правилах благоустройства территории города Surguta», распоряжениями Администрации города от 30.12.2005 № 3686 «Об утверждении Регламента Администрации города», от 23.12.2024 № 8525 «О распределении отдельных полномочий Главы города между высшими должностными лицами Администрации города»:

1. Внести в распоряжение Администрации города от 22.02.2024 № 731 «Об утверждении перечня территорий в границах муниципального образования, требующих регулярной санитарной очистки и кошения, обрезки крон деревьев породы тополь в осенний период» (с изменениями от 09.10.2024 № 5901, 15.10.2025 № 4018) следующие изменения:

1.1. Констатирующую часть распоряжения изложить в следующей редакции:

«В соответствии с решением Думы города от 26.12.2017 № 206-VI ДГ «О Правилах благоустройства территории города Surguta», распоряжением Администрации города от 30.12.2005 № 3686 «Об утверждении Регламента Администрации города»:».

1.2. В пункте 6 распоряжения слова «, природопользования и экологии, управления земельными ресурсами городского округа и имуществом, находящимися в муниципальной собственности» исключить.

1.3. Приложения 4, 5 к распоряжению изложить в новой редакции согласно приложениям 1, 2 к настоящему распоряжению соответственно.

2. Комитету информационной политики обнародовать (разместить) настоящее распоряжение на официальном портале Администрации города: www.admsurgut.ru.

3. Муниципальному казенному учреждению «Наш город» обнародовать (разместить) настоящее распоряжение в сетевом издании «Официальные документы города Сургута»: DOCSURGUT.RU.

4. Настоящее распоряжение вступает в силу с даты подписания.

5. Контроль за выполнением распоряжения оставляю за собой.

Заместитель Главы города

С.А. Агафонов

Приложение 1
к распоряжению
Администрации города
от 14.05.2026 № 348

Перечень
территорий в границах муниципального образования,
требующих обрезки крон деревьев породы тополь в осенний период

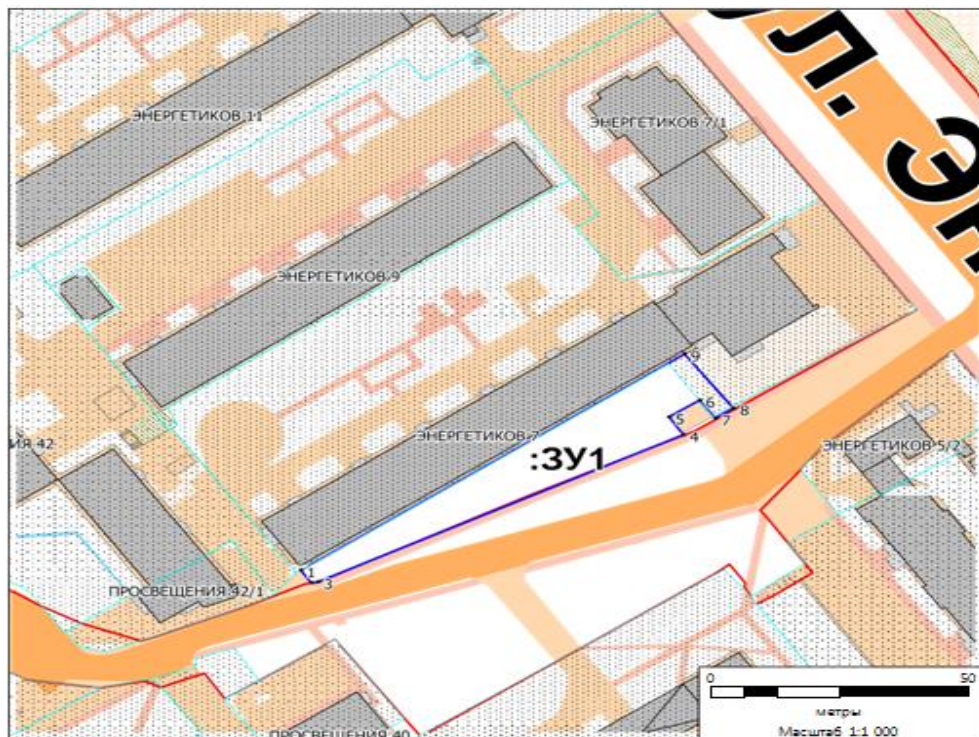
Территория	Площадь (кв. м)
1. Участок зеленых насаждений в 9 микрорайоне по улице Энергетиков, дом 7	939
2. Участок зеленых насаждений в 17 микрорайоне по проезду Дружбы, дом 7	230
3. Участок зеленых насаждений в 3 микрорайоне по проспекту Набережному, дом 70	532
4. Участок зеленых насаждений по улице Энтузиастов, дом 39	5 142
5. Участок зеленых насаждений по улице Энтузиастов, дом 17	1 343
Итого (кв. м)	8 186

Приложение 2
к распоряжению
Администрации города
от 14.05.2026 № 348

Схемы территорий
в границах муниципального образования,
требующих обрезки крон деревьев породы тополь в осенний период

Схема 1

Участок
зеленых насаждений в 9 микрорайоне по улице Энергетиков, дом 7



Условные обозначения:

- красные линии УДС
- границы земельных участков (по сведениям ЕГРН)
- Граница территории, требующей обрезки тополей «на столб»

№	x	y
:ЗУ1 (площадь 939 кв.м.)		
1	981726.7	3572665.33
2	981723.61	3572667.38
3	981723.86	3572668.68
4	981759.36	3572739.81
5	981763.68	3572737.03
6	981767.67	3572742.94
7	981763.38	3572746.03
8	981765.77	3572749.58
9	981778.82	3572740.09
1	981726.7	3572665.33

Участок
зеленых насаждений в 17 микрорайоне по проезду Дружбы, дом 7



Условные обозначения:

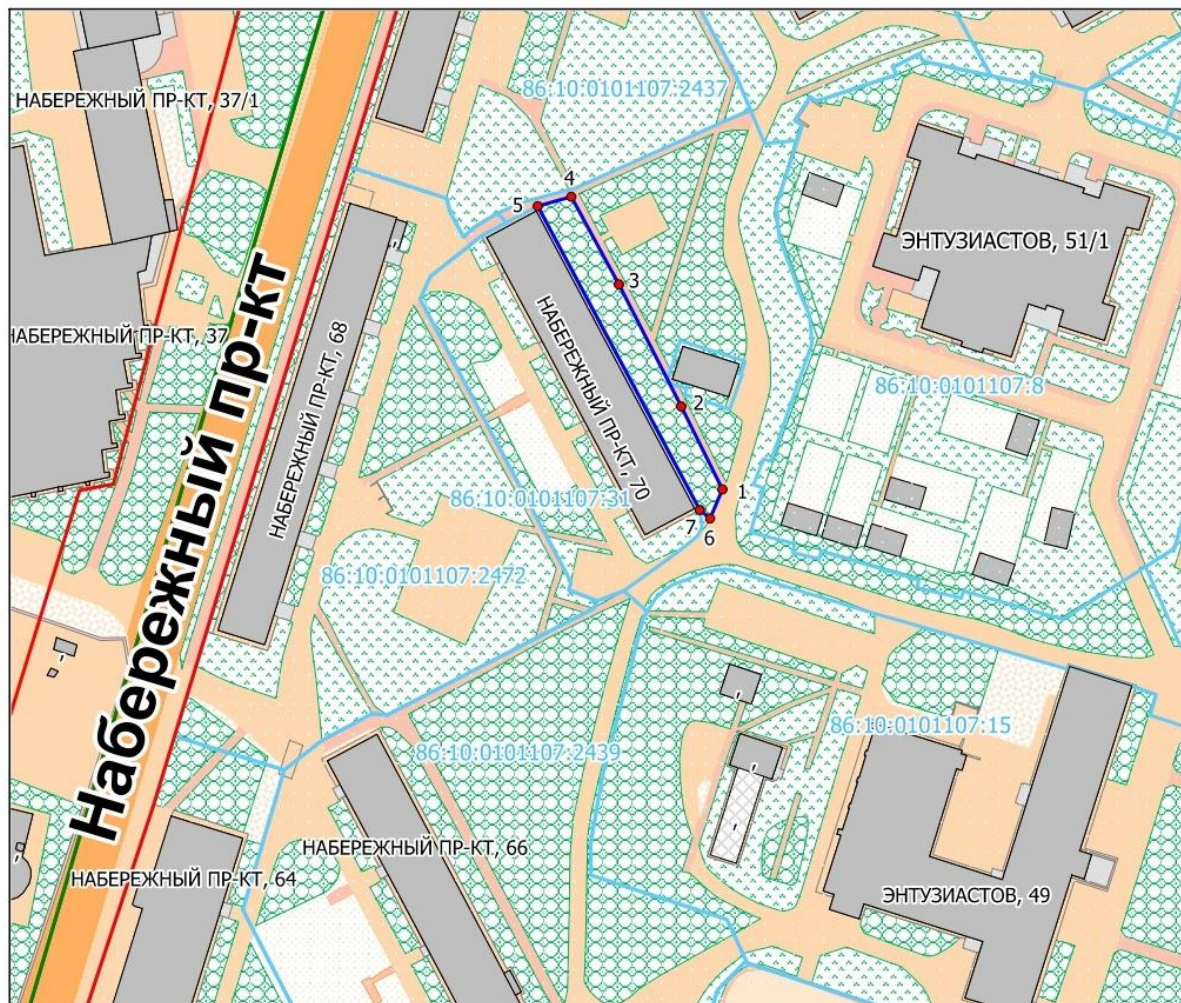
красные линии УДС

Границы земельных участков (по сведениям ЕГРН)

Граница территории, требующей обрезки тополей «на столб»




№	x	y
:ЗУ1(1) (площадь 179 кв.м.)		
1	983245.8	3572855.09
2	983242.78	3572856.44
3	983263.78	3572909.63
4	983266.55	3572908.59
1	983245.8	3572855.09
:ЗУ1(2) (площадь 51 кв.м.)		
5	983266.33	3572916.14
6	983268.75	3572914.79
7	983275.54	3572930.91
8	983272.68	3572932.18
5	983266.33	3572916.14

Участок
зеленых насаждений в 3 микрорайоне по проспекту Набережному,
дом 70



Масштаб 1:1 500

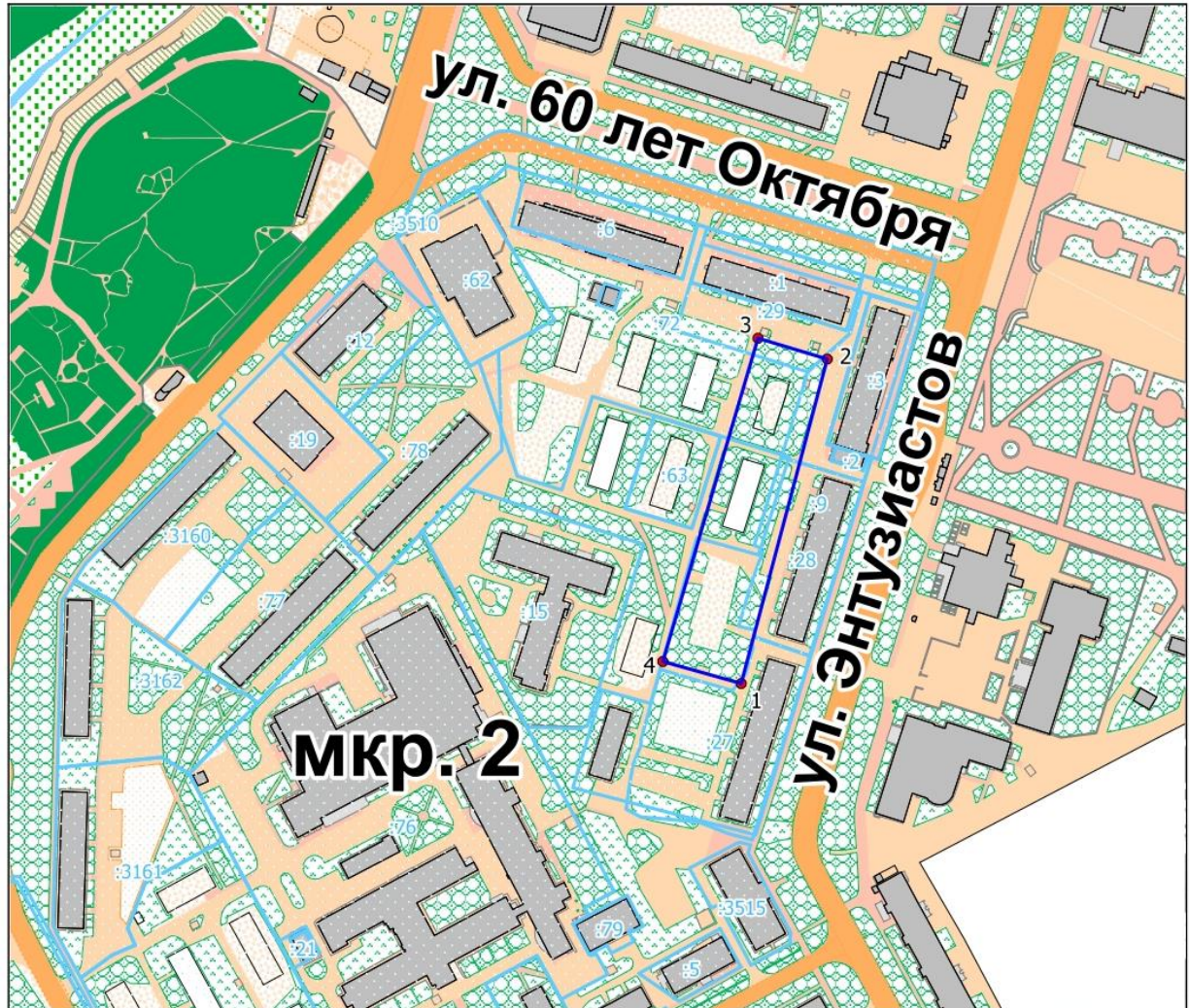
Условные обозначения:

-  Красные линии улично-дорожной сети города
-  Границы земельных участков установлены в соответствии с действующим законодательством (По сведениям из ЕГРН)
-  Границы территории, требующей обрезки тополей на столб (S = 532 кв.м)

Каталог координат
МСК-86, зона 3



Label	X	Y
1	984 385.82	3 570 422.76
2	984 403.78	3 570 413.87
3	984 430.14	3 570 400.35
4	984 449.08	3 570 390.07
5	984 447.08	3 570 382.81
6	984 381.34	3 570 417.82
7	984 379.52	3 570 420.07

Участок
зеленых насаждений по улице Энтузиастов, дом 39



Условные обозначения:

Масштаб 1:3 000

-  Границы земельных участков установлены в соответствии с действующим законодательством (По сведениям из ЕГРН)
-  Границы территории, требующей обрезки крон деревьев породы тополь в осенний период (S = 5 142 кв.м)

Каталог координат МСК-86, зона 3




Label	X	Y
1	983 884.92	3 570 383.69
2	984 029.68	3 570 422.07
3	984 038.96	3 570 391.21
4	983 894.73	3 570 348.72

Участок
зеленых насаждений по улице Энтузиастов, дом 17



Масштаб 1:1 250

Условные обозначения:

-  Границы земельных участков установлены в соответствии с действующим законодательством (По сведениям из ЕГРН)
-  Границы территории, требующей регулярной санитарной очистки и кошения (S = 1 343 кв.м)
-  Красные линии улично-дорожной сети города

Каталог координат МСК-86, зона 3					
№	X	Y	№	X	Y
:3Y1(1)			51	983401.69	3570510.78
1	983482.03	3570565.1	52	983400.75	3570510.58
2	983479.45	3570560.35	53	983398.97	3570507.22
3	983478.86	3570559.03	54	983383.97	3570515.43
4	983478.55	3570558.32	55	983385.74	3570518.63
5	983471.96	3570546.39	29	983385.56	3570520.11
6	983478.54	3570547.2	:3Y1(4)		
7	983482.17	3570543.43	56	983425.33	3570486.86
8	983485.23	3570548.85	57	983434.46	3570481.88
9	983489.91	3570557.61	58	983439.22	3570479.22
10	983491.52	3570559.91	59	983450.38	3570494.24
1	983482.03	3570565.1	60	983453.45	3570496.57
:3Y1(2)			61	983446.84	3570500.7
11	983453.45	3570496.57	62	983443.22	3570499.43
12	983453.54	3570498.87	63	983436.63	3570485.7
13	983456.92	3570504.63	64	983426.29	3570491.57
14	983464.23	3570518.22	65	983425.42	3570489.68
15	983462.25	3570521	66	983425.26	3570489.04
16	983463.68	3570523.94	67	983425.22	3570488.37
17	983467.06	3570523.4	68	983425.28	3570487
18	983474.41	3570537.07	56	983425.33	3570486.86
19	983475.15	3570538.44	:3Y1(5)		
20	983480.09	3570539.52	69	983417.34	3570491.22
21	983476.2	3570541.9	70	983418.47	3570491.29
22	983468.89	3570540.8	71	983419.57	3570491.66
23	983463.12	3570530.43	72	983419.92	3570492.89
24	983461.03	3570526.45	73	983419.86	3570494.17
25	983457.33	3570519.92	74	983419.4	3570495.35
26	983456.85	3570519.12	75	983414.2	3570498.55
27	983455.16	3570515.87	76	983417.44	3570504.73
28	983446.84	3570500.7	77	983415.74	3570505.63
11	983453.45	3570496.57	78	983410.34	3570495.05
:3Y1(3)			79	983410.38	3570495.02
29	983385.56	3570520.11	69	983417.34	3570491.22
30	983383.96	3570523.71	:3Y1(6)		
31	983379.03	3570525.77	80	983368.4	3570517.31
32	983374.92	3570520.31	81	983374.94	3570529.21
33	983372.89	3570514.57	82	983372.95	3570529.61
34	983402.99	3570498.49	83	983369.96	3570526.51
35	983404.27	3570498.37	84	983368.8	3570526.55
36	983405.54	3570498.57	85	983367.6	3570524.25

37	983406.72	3570499.09	86	983361.46	3570527.57
38	983407.74	3570499.88	87	983356.25	3570528.41
39	983408.53	3570500.88	88	983356.73	3570535.69
40	983409.39	3570502.42	89	983362.81	3570545.15
41	983409.98	3570503.53	90	983364.32	3570546.98
42	983410.19	3570504.21	91	983360.28	3570549.26
43	983410.21	3570504.92	92	983351.67	3570533.47
44	983410.06	3570505.62	93	983348.98	3570528.4
45	983409.73	3570506.25	94	983348.65	3570527.69
46	983409.27	3570506.79	95	983348.78	3570527.62
47	983408.67	3570507.17	96	983348.88	3570527.82
48	983406.53	3570508.38	97	983368.39	3570517.32
49	983405.33	3570507.88	80	983368.4	3570517.31
50	983402.49	3570510.33	-		