МУНИЦИПАЛЬНОЕ ОБРАЗОВАНИЕ
ГОРОДСКОЙ ОКРУГ СУРГУТ
ХАНТЫ-МАНСИЙСКОГО АВТОНОМНОГО ОКРУГА – ЮГРЫ

АДМИНИСТРАЦИЯ ГОРОДА

РАСПОРЯЖЕНИЕ

« 15 » 10 2025 № 4018

О внесении изменений
в распоряжение Администрации
города от 22.02.2024 № 731
«Об утверждении перечня
территорий в границах
муниципального образования,
требующих регулярной санитарной
очистки и кошения, обрезки
крон деревьев породы тополь
в осенний период»

В соответствии с Лесным кодексом Российской Федерации, решением Думы города от 26.12.2017 № 206-VI ДГ «О Правилах благоустройства территории города Сургута», постановлением Администрации города от 27.12.2024 № 7201 «Об утверждении муниципальной программы «Комфортная городская среда в городе Сургуте» и о признании утратившими силу некоторых муниципальных правовых актов», распоряжениями Администрации города от 30.12.2005 № 3686 «Об утверждении Регламента Администрации города», от 23.12.2024 № 8525 «О распределении отдельных полномочий Главы города между высшими должностными лицами Администрации города»:

1. Внести в распоряжение Администрации города от 22.02.2024 № 731 «Об утверждении перечня территорий в границах муниципального образования, требующих регулярной санитарной очистки и кошения, обрезки деревьев породы тополь в осенний период» (с изменениями от 09.10.2024 № 5901) изменения, изложив приложения 1 – 5 к распоряжению в новой редакции согласно приложениям 1 – 5 к настоящему распоряжению соответственно.

2. Комитету информационной политики обнародовать (разместить) настоящее распоряжение на официальном портале Администрации города: www.admsurgut.ru.

3. Муниципальному казенному учреждению «Наш город» обнародовать (разместить) настоящее распоряжение в сетевом издании «Официальные документы города Сургута»: DOCSURGUT.RU.

4. Настоящее распоряжение вступает в силу с момента его издания и распространяется на правоотношения, возникшие с 01.10.2025.

5. Контроль за выполнением распоряжения возложить на заместителя Главы города, курирующего сферу городского хозяйства, природопользования и экологии, управления земельными ресурсами городского округа и имуществом, находящимися в муниципальной собственности.

Заместитель Главы города А.А. Фокеев

Приложение 1
к распоряжению
Администрации города
от 15.10.2025 № 4018

Перечень
территорий в границах муниципального образования, требующих регулярной санитарной очистки

Территория	Площадь (кв. м)	Периодичность
1. Северо-Восточный жилой район	175 026	-
1.1. Участок в мкр. 25 (пересечение улицы Югорской – проспекта Комсомольского)	11 691	раз в неделю
1.2. Участок в мкр. 27 по улице Геологической у ТЦ «Росич» (1)	8 465	раз в неделю
1.3. Участок в мкр. 27 по улице Геологическая у ТЦ «Росич» (2)	4 990	раз в неделю
1.4. Участок проспекта Пролетарского (от улицы Геологической до улицы Югорской)	42 951	раз в месяц
1.5. Участок на перекрестке улиц 30 лет Победы и Ивана Захарова	8 971	раз в месяц
1.6. Участки зеленых насаждений в районе гимназии им. Ф. Салманова, Комсомольский проспект, 13/1	23 460	раз в месяц
1.7. Участок вдоль проспекта Пролетарского и улицы Салманова, 2	16 845	раз в месяц
1.8. Участок в мкр. 24 в районе гостиницы «Геолог»	3 571	раз в неделю
1.9. Участок в районе дома по проспекту Комсомольскому, 50	1 626	раз в месяц
1.10. Участок по улице Школьной	17 263	раз в месяц
1.11. Участок Черный мыс, улица Щепеткина	21 427	раз в месяц
1.12. Участок в 32 мкр. возле д/с Снегирёк	5 831	раз в месяц
1.13. Участок по улице Югорской, дом 40, 43	6 192	раз в месяц
1.14. Участок по улице Мелик-Карамова, дом 76а	1 743	раз в месяц
В том числе		
Раз в неделю	28 717	-
Раз в месяц	146 309	-
2. Центральный район	124 586	-
2.1. Участок внутри квартала в мкр. 31	12 461	раз в неделю

2.2. Участок в мкр. 32 (пересечение улиц Каролинского и Университетской)	9 086	раз в месяц
2.3. Участок внутри квартала в районе дома по проспекту Ленина, 24/3	1 367	раз в неделю
2.4. Участок от моста Россети до храма св. Татьяны	5 328	раз в месяц
2.5. Участок набережной Кайдалова вдоль реки Саймы и в районе проезда Тихого (мкр. 22)	45 805	раз в сезон
2.6. Участок в мкр. 19 (по улице Юности)	15 144	раз в месяц
2.7. Участок в мкр. 19 (пересечение улиц Юности и 30 лет Победы)	20 698	раз в месяц
2.8. Участок между улицей Каролинского, 13/1 и сквером в 32 мкр.	4 885	раз в месяц
2.9. Участок в тупике автомобильной дороги по улице Университетской	9 812	раз в месяц
В том числе		
Раз в неделю	13 828	-
Раз в месяц	64 953	-
Раз в сезон	45 805	-
3. Район железнодорожного вокзала	167 847	-
3.1. Участок на Грибоедовской развязке	31 532	раз в сезон
3.2. Участок внутри квартала в мкр. 38	5 325	раз в месяц
3.3. Участок в 38 мкр. между д/с Волчок и СОШ № 9	4 101	раз в месяц
3.4. Участки под улицы Усольцева и Шидловского	20 000	раз в месяц
3.5. Участок Тюменский тракт – улица Семена Билецкого	9 377	раз в месяц
3.6. Участок в районе дома по улице Крылова, 49	8 185	раз в месяц
3.7. Участок вдоль автодороги по улице Есенина (1)	20 272	раз в месяц
3.8. Участок зеленых насаждений вдоль автодороги по улице Есенина (2)	13 598	раз в месяц
3.9. Участок по улице Билецкого, в районе дома по улице Крылова, 53/3	16 793	раз в месяц
3.10. Участок между ТРЦ Аура и остановкой УТТ 1 в сторону проспекта Ленина	2 462	раз в сезон
3.11. Участок в квартале 45 под строительство стоянки (улица Билецкого)	20 927	раз в сезон
3.12. Участок между ТРЦ Аура и улицей Усольцева	13 059	раз в сезон
3.13. Участок в мкр. 40 по улице Усольцева	2 402	раз в сезон
В том числе		
Раз в месяц	97 465	-
Раз в сезон	70 382	-
4. Вдоль Югорского тракта	270 247	-
4.1. Участок по Югорскому тракту (в районе Автомолла)	17 324	раз в месяц

4.2. Участок береговой линии реки Оби, улица Речная	39 517	раз в сезон
4.3. Участок у протоки Бардыковки, в районе улицы Никольской около АО «Россети Тюмень»	81 832	раз в сезон
4.4. Участок береговой линии реки Оби, в районе Сургутского спасательного центра	11 254	раз в сезон
4.5. Участок у протоки Бардыковки, в районе улицы Никольской (ТЦ Маяк)	18 590	раз в месяц
4.6. Участок в районе ж/д 9 по улице Нагорной	4 411	раз в месяц
4.7. Участок по проспекту Набережному	22 970	раз в месяц
4.8. Участок в 37 мкр. между улицей И. Киртбая и Тюменским трактом	5 224	раз в месяц
4.9. Участок в мкр. 4 по улице Нефтяников	60 738	раз в месяц
4.10. Участок по улице Киртбая. ЖК Кедровый	2868	раз в месяц
4.11. Участок по улице Энтузиастов, 17, 19	5 519	раз в месяц
В том числе		
Раз в месяц	132 420	-
Раз в сезон	137 827	-
5. От улицы Сосновой в сторону полигона ТБО	247 958	-
5.1. Участок вдоль автодороги по улице Глухова	50 772	раз в сезон
5.2. Участок зеленых насаждений по улице Сосновой, район п. ПСО-34	41 602	раз в месяц
5.3. Участок по улице Туманной	46 539	раз в месяц
5.4. Земельный участок с кадастровым номером 86:03:0030402:3241 – 11 км. Нижневартовского тракта	42 060	раз в сезон
5.5. Участок между улицами Глухова и Туманной (1)	49 941	раз в месяц
5.6. Участок между улицами Глухова и Туманной (2)	17 044	раз в месяц
В том числе		
Раз в месяц	88 141	-
Раз в сезон	159 817	-
6. Вдоль улицы Аэрофлотской	242 306	-
6.1. Участки в поселке Таежный	31 268	раз в месяц
6.2. Участок в поселке Таежный	9 673	раз в месяц
6.3. Участки по улице Аэрофлотской в сторону Аэропорта	31 724	раз в сезон
6.4. Участок и автомобильная стоянка, Индустриальная, 1	7 374	раз в месяц
6.5. Участок вдоль улицы Замятинской, поселок Дорожный	12 150	раз в месяц
6.6. Участки зеленых насаждений вдоль дороги от СНТСН «Магистраль» до СНТ-4	71 363	раз в сезон
6.7. Участок от улицы Захарова до улицы Рационализаторов	31 747	раз в сезон
6.8. Участок по улице Захарова, дом 2/1	44 705	раз в сезон

6.9. Участок по улице Комплектовочной	2 302	раз в месяц
В том числе		
Раз в месяц	62 767	-
Раз в сезон	179 539	-
Итого (кв. м)	1 227 970	-
В том числе		
Раз в неделю	42 545	-
Раз в месяц	592 055	-
Раз в сезон	593 370	-

Приложение 2
к распоряжению
Администрации города
от 15.10.2025 № 4018

Перечень территорий
в границах муниципального образования, требующих
трехкратного кошения

Территории требующие трехкратного кошения	Площадь кошения, м2
1. Северо-Восточный жилой район	62 228
1.1. Участок в мкр. 25 (пересечение улицы Югорской – проспекта Комсомольского)	11691
1.2. Участок в мкр. 27 по улице Геологической у ТЦ «Росич» (1)	2 540
1.3. Участок в мкр. 27 по улице Геологической у ТЦ «Росич» (2)	1 575
1.4. Участок по проспекту Пролетарскому (от улицы Геологической до улицы Югорской)	21 476
1.5. Участок на перекрестке улиц 30 лет Победы и Ивана Захарова	2 691
1.6. Участки зеленых насаждений в районе гимназии им. Ф. Салманова, Комсомольский проспект, 13/1	7 038
1.7. Участок вдоль проспекта Пролетарского и улицы Салманова, 2	5 054
1.8. Участок в мкр. 24 в районе гостиницы «Геолог»	3 571
1.9. Участок в 32 мкр. возле д/с Снегирёк	1749
1.10. Участок по улице Югорской, дом 40, 43	3100
1.11. Участок по улице Мелик-Карамова, дом 76а	1743
2. Центральный район	32 439
2.1. Участок внутри квартала в мкр. 31	9 969
2.2. Участок в мкр. 32 (пересечение улиц Каролинского и Университетской)	7 269
2.3. Участок набережной Кайдалова вдоль реки Саймы и в районе проезда Тихого (мкр. 22)	4 581
2.4. Участок в мкр. 19 (по улице Юности)	6 500
2.5. Участок в мкр. 19 (пересечение улиц Юности и 30 лет Победы)	4120
3. Район железнодорожного вокзала	38 234
3.1. Участок на Грибоедовской развязке	9 460
3.2. Участок внутри квартала в мкр. 38	1 598
3.3. Участок в 38 мкр. между д/с Волчок и СОШ № 9	2900
3.4. Участки под улицы Усольцева и Шидловского	5900

3.5. Участок в районе дома по улице Крылова, 49	2 456
3.6. Участок вдоль автодороги по улице Есенина (1)	6 082
3.7. Участок зеленых насаждений вдоль автодороги по улице Есенина (2)	4 079
3.8. Участок по улице Билецкого, в районе домов по улице Крылова, 53/3	5 038
3.9. Участок в мкр. 40 по улице Усольцева	721
4. Вдоль Югорского тракта	7 494
4.1. Участок по Югорскому тракту, (в районе Автомолла)	5 197
4.2. Участок по проспекту Набережному	2 297
5. Вдоль улицы Аэрофлотской	1 215
5.1. Участок вдоль улицы Замятинской, поселок Дорожный	1 215
Итого (кв. м)	141 610

Приложение 3
к распоряжению
Администрации города
от 15.10.2025 № 4018

Схемы
территорий в границах муниципального образования требующих регулярной санитарной очистки и кошения

Схема 1.1

Участок в мкр. 25
(пересечение улицы Югорской – проспекта Комсомольского)

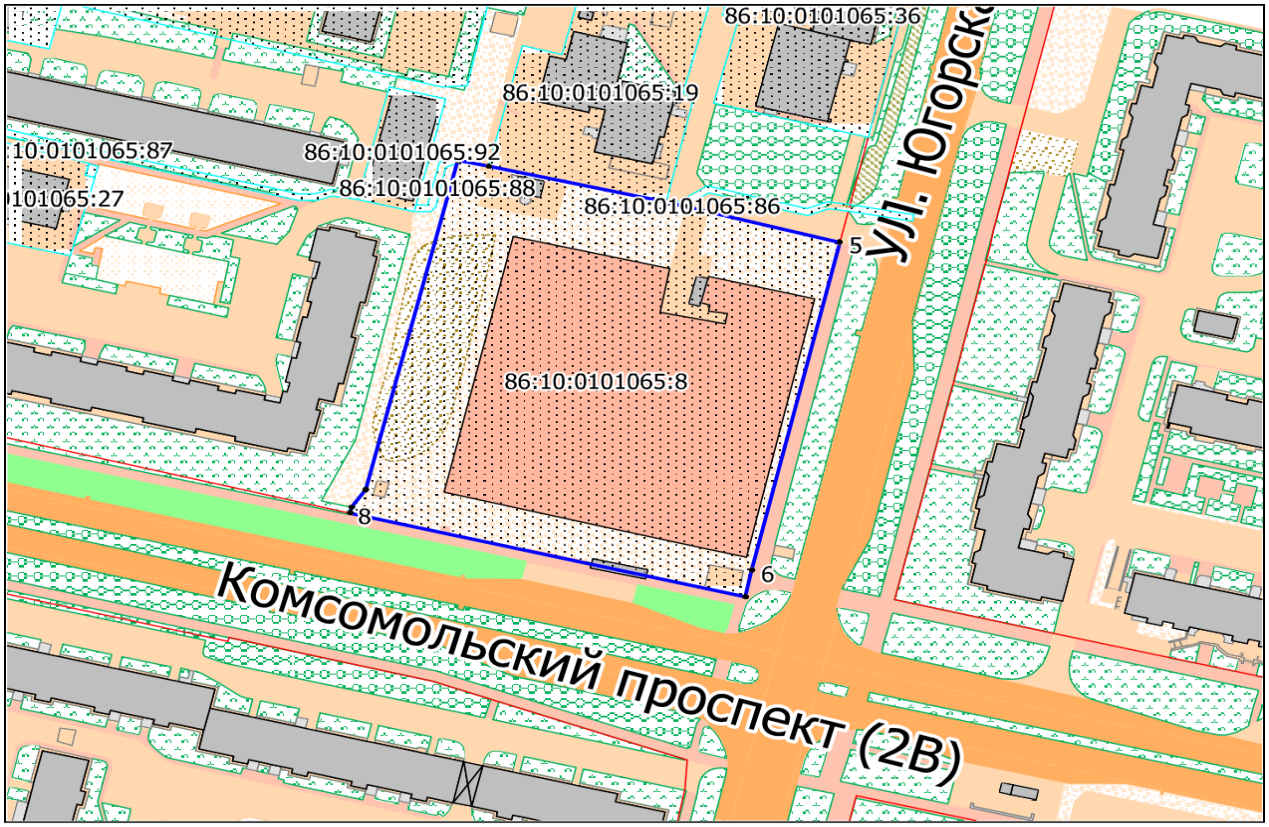

масштаб 1:2000

координаты поворотных точек

красные линии УДС

границы земельных участков по сведениям ЕГРН

границы очистки (граница земельного участка с КН 86:10:0101065:8)
площадь 11 691 кв.м.

Label	x	y
1	981 888,2	3 575 667,63
2	981 886,38	3 575 675,91
3	981 875,48	3 575 723,19
4	981 874,22	3 575 728,02
5	981 863,31	3 575 769,51
6	981 764,07	3 575 745,96
7	981 756	3 575 744,28
8	981 781,29	3 575 638,89
9	981 783,12	3 575 639,28
10	981 788,49	3 575 643,12

Схема 1.2

Участок в мкр. 27
по улице Геологической у ТЦ «Росич» (1)

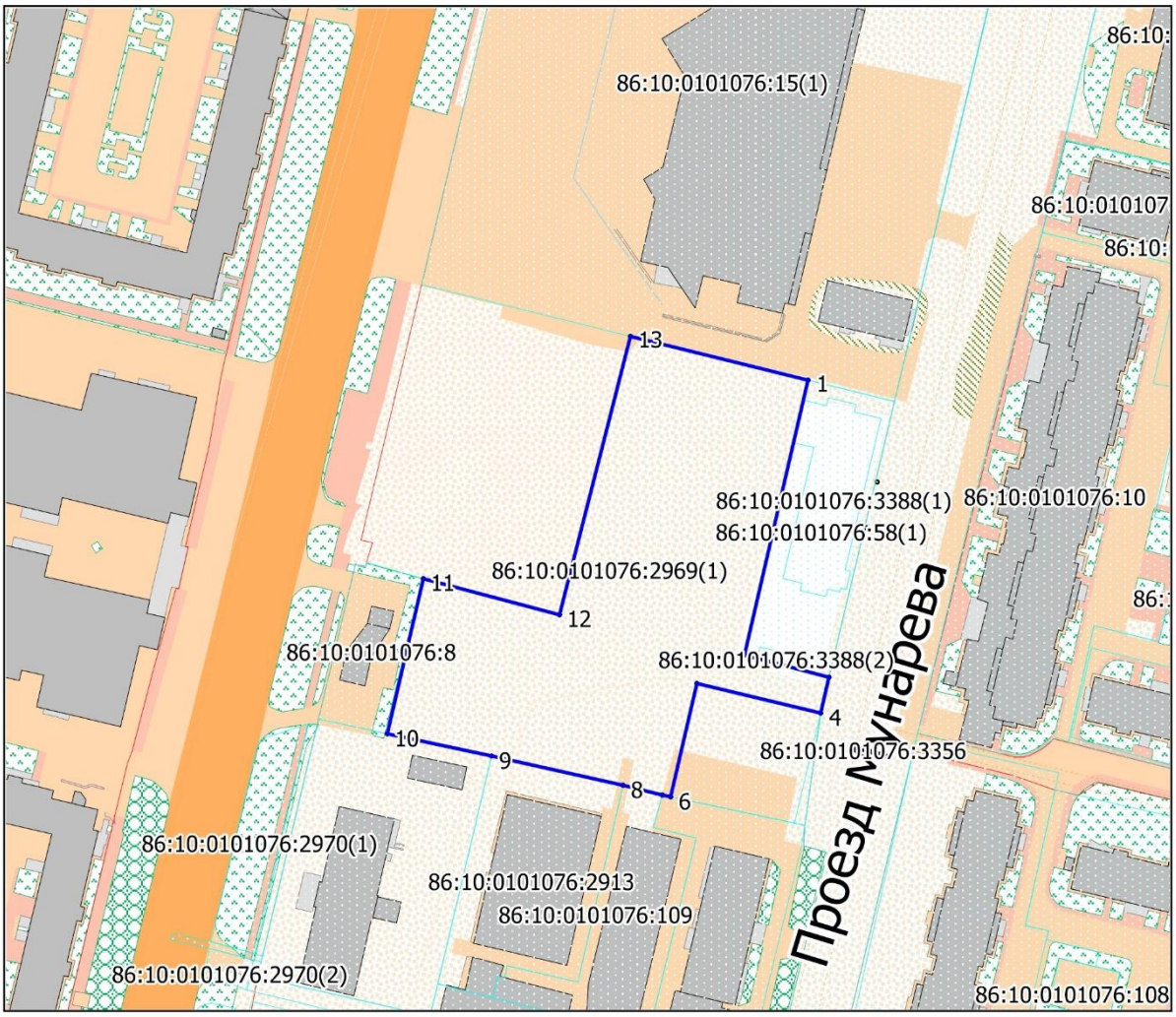

масштаб 1:2000

условные обозначения:

- координаты поворотных точек
- красные линии УДС
- границы земельных участков по сведениям ЕГРН
- границы очистки (границы земельного участка с КН 86:10:0101076:2969(1)) площадь 8 465 кв.м

каталог координат
МСК86-зона 3

Label	x	y
1	981 696,28	3 575 097,07
2	981 617,36	3 575 078,87
3	981 611,02	3 575 103,18
4	981 600,7	3 575 100,74
5	981 609,24	3 575 065,16
6	981 576,68	3 575 057,61
7	981 577,25	3 575 055,21
8	981 580	3 575 043,95
9	981 588,42	3 575 006,16
10	981 594,79	3 574 976,21
11	981 639,3	3 574 986,54
12	981 628,95	3 575 025,66
13	981 708,86	3 575 046,08

Схема 1.3

Участок в мкр. 27
по улице Геологической у ТЦ «Росич» (2)

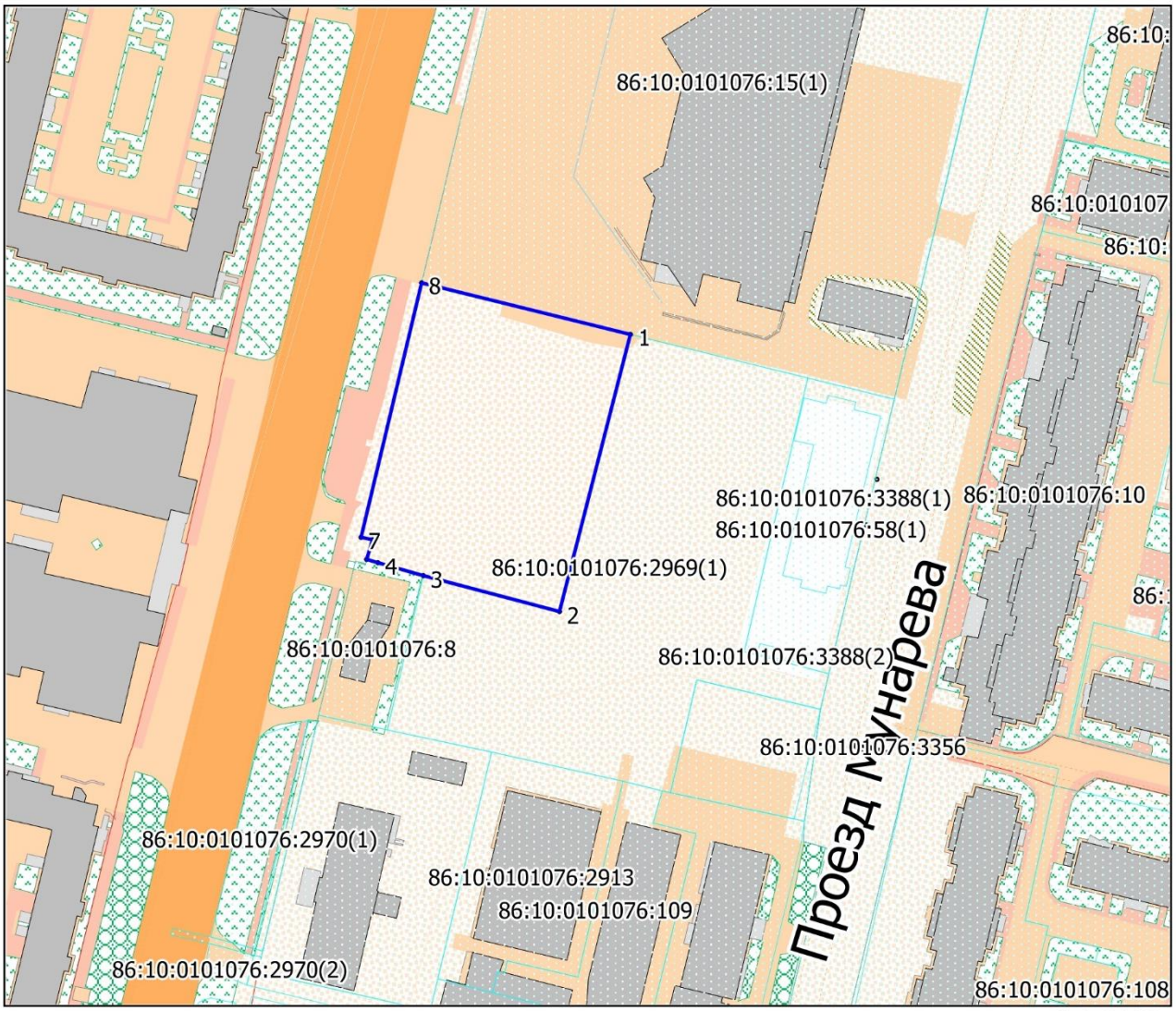

масштаб 1:2000

условные обозначения:

- координаты поворотных точек
- красные линии УДС
- границы земельных участков по сведениям ЕГРН
- границы очистки (неразграниченные земли) площадь 4 990 кв.м

каталог координат
МСК86-зона 3

Label	x	y
1	981 708,86	3 575 046,08
2	981 628,95	3 575 025,66
3	981 639,3	3 574 986,54
4	981 643,02	3 574 973,46
5	981 643,98	3 574 970,2
6	981 649,62	3 574 971,91
7	981 650,37	3 574 968,64
8	981 723,68	3 574 986,03

Схема 1.4

Участок
проспекта Пролетарского (от улицы Геологической до улицы Югорской)

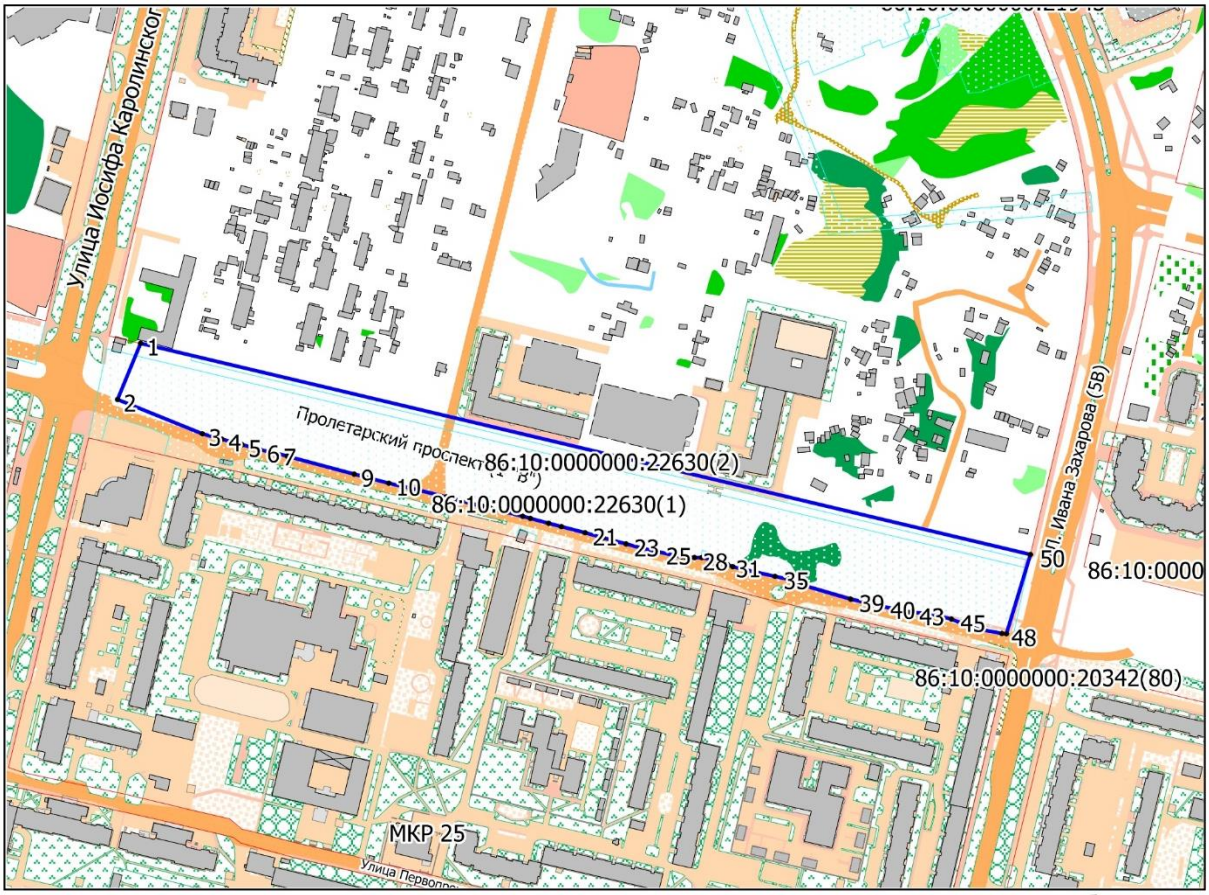

масштаб 1:5500

условные обозначения:

- координаты поворотных точек
- красные линии УДС
- границы земельных участков по сведениям ЕГРН
- границы очистки (территория от красных линий до дорожного полотна) площадь 42 951 кв.м.

каталог координат
МСК86-зона 3

№	x	y	№	x	y
1	982496.14	3575194.89	26	982331.87	3575611.06
2	982452.93	3575177.28	27	982331.45	3575614.05
3	982426.6	3575242.46	28	982331.33	3575620.97
4	982422.42	3575257.61	29	982331.31	3575626.52
5	982418.2	3575272.89	30	982329.86	3575633.56
6	982414.24	3575287.09	31	982325.87	3575646.41
7	982411.7	3575299.67	32	982324.33	3575650.24
8	982409.37	3575307.86	33	982322.4	3575657.75
9	982395.44	3575359.26	34	982320.29	3575667.09
10	982388.62	3575385.79	35	982316.88	3575682.83
11	982384.84	3575401.92	36	982314.68	3575692.83
12	982377.95	3575429.89	37	982312.08	3575702.06
13	982374.8	3575441.96	38	982309.95	3575704.62
14	982370.81	3575457.92	39	982299.37	3575740.95
15	982369.33	3575463.95	40	982293.97	3575764.5
16	982366.06	3575476.76	41	982291.54	3575775.37
17	982363.03	3575488.88	42	982289.15	3575784.9
18	982361.41	3575494.73	43	982289.07	3575786.92
19	982357.69	3575508.71	44	982288.47	3575799.26
20	982355.12	3575518.65	45	982283.92	3575818.47
21	982350.36	3575536.77	46	982276.78	3575835.74
22	982346.55	3575550.68	47	982276.77	3575835.79
23	982341.89	3575568.32	48	982272.93	3575857.42
24	982338.85	3575579.48	49	982272.66	3575860.79
25	982335.75	3575592.73	50	982333.72	3575879.36

Схема 1.5

Участок
на перекрестке улиц 30 лет Победы и Ивана Захарова

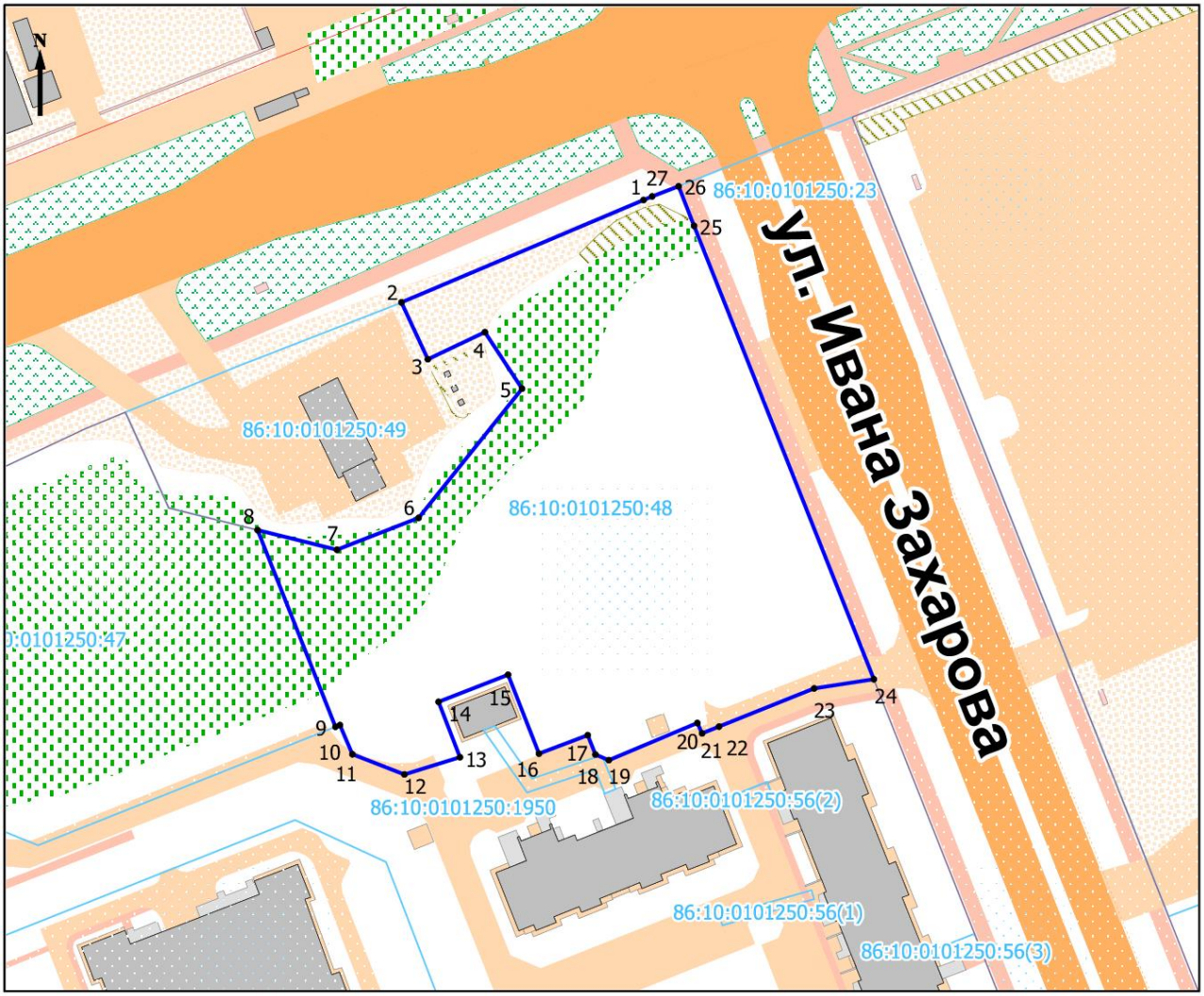

Условные обозначения:

Масштаб 1:1 500

- Поворотно-угловые точки участка
- Красные линии улично-дорожной сети города
- Границы земельных участков установлены в соответствии с действующим законодательством (По сведениям из ЕГРН)
- Границы территории, требующей санитарной очистки (S = 8 971 кв.м)

Каталог координат МСК-86, зона 3

№	x	y	№	x	y
1	984032.71	3575364.69	15	983931.29	3575335.69
2	984010.81	3575312.85	16	983914.42	3575342.29
3	983998.71	3575318.51	17	983918.35	3575352.72
4	984004.5	3575330.71	18	983914.23	3575354.42
5	983992.41	3575338.72	19	983913.05	3575357.27
6	983964.82	3575316.53	20	983921.01	3575376.23
7	983958.01	3575299.05	21	983918.75	3575377.24
8	983962.22	3575282.07	22	983920.21	3575380.87
9	983920.16	3575298.76	23	983928.33	3575401.23
10	983920.53	3575299.71	24	983930.31	3575413.96
11	983914.3	3575302.35	25	984027.21	3575375.53
12	983909.99	3575313.48	26	984035.67	3575372.18
13	983913.65	3575325.37	27	984033.47	3575366.56
14	983925.5	3575320.82			

Схема 1.6

Участки зеленых насаждений
в районе гимназии им. Ф. Салманова, Комсомольский проспект, 13/1

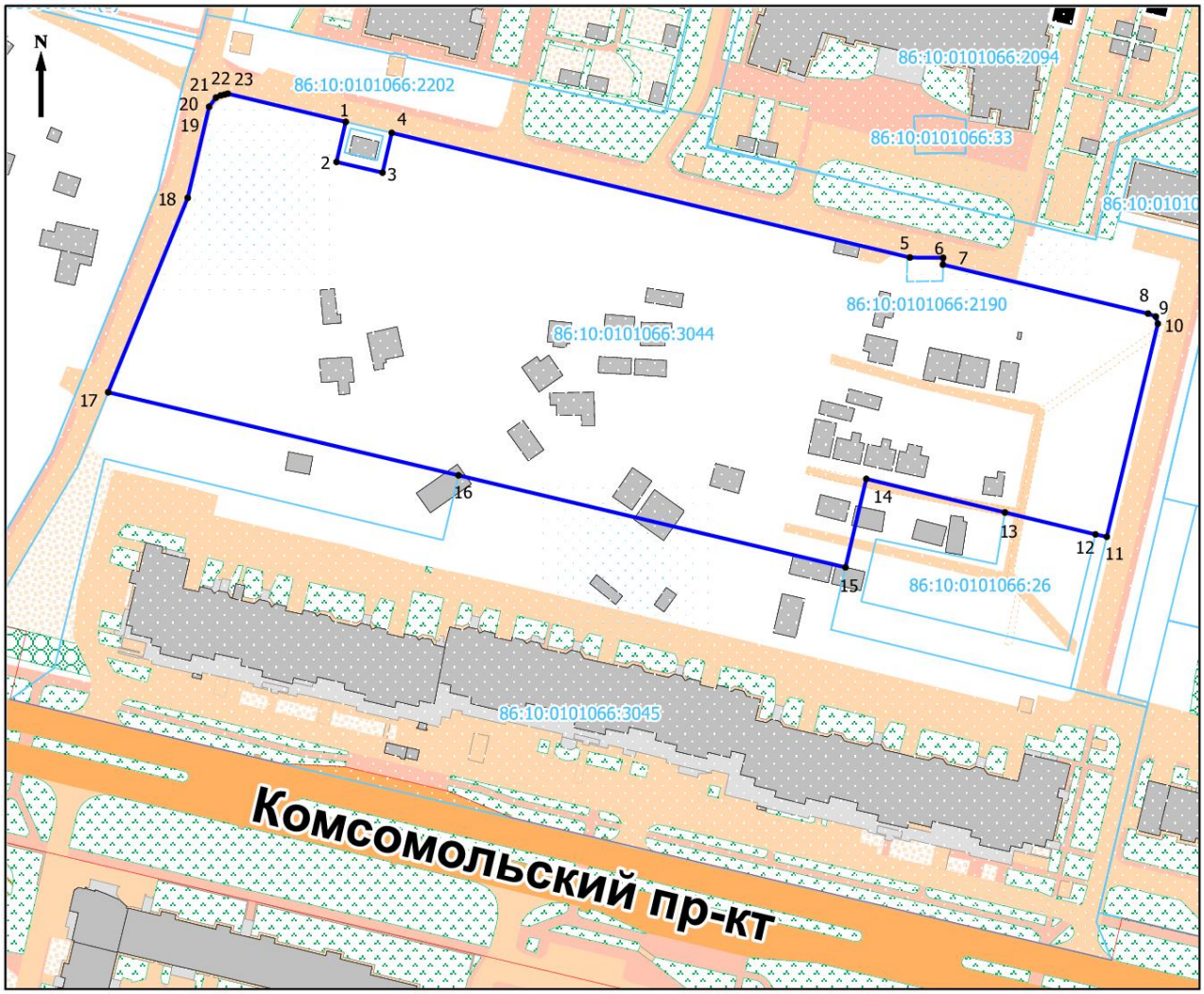

Условные обозначения:

Масштаб 1:2 000

- Поворотно-угловые точки участка
- Красные линии улично-дорожной сети города
- Границы земельных участков установлены в соответствии с действующим законодательством (По сведениям из ЕГРН)
- Границы территории, требующей санитарной очистки (S = 23 460 кв.м)

Каталог координат МСК-86, зона 3

№	x	y	№	x	y
1	982200.69	3574611.3	13	982089.08	3574799.54
2	982189.26	3574608.67	14	982098.66	3574759.96
3	982186.2	3574621.82	15	982073.45	3574754.04
4	982197.54	3574624.46	16	982099.71	3574643.51
5	982161.93	3574772.4	17	982123.48	3574543.48
6	982161.84	3574781.87	18	982179	3574566.24
7	982159.93	3574781.85	19	982204.98	3574572.33
8	982145.94	3574840.4	20	982207.68	3574574.28
9	982145.1	3574842.59	21	982208.25	3574575.65
10	982143.07	3574843.2	22	982208.5	3574576.69
11	982082.12	3574828.63	23	982208.73	3574577.64
12	982082.87	3574825.44			

Схема 1.7

Участок
вдоль проспекта Пролетарского и улицы Салманова, 2

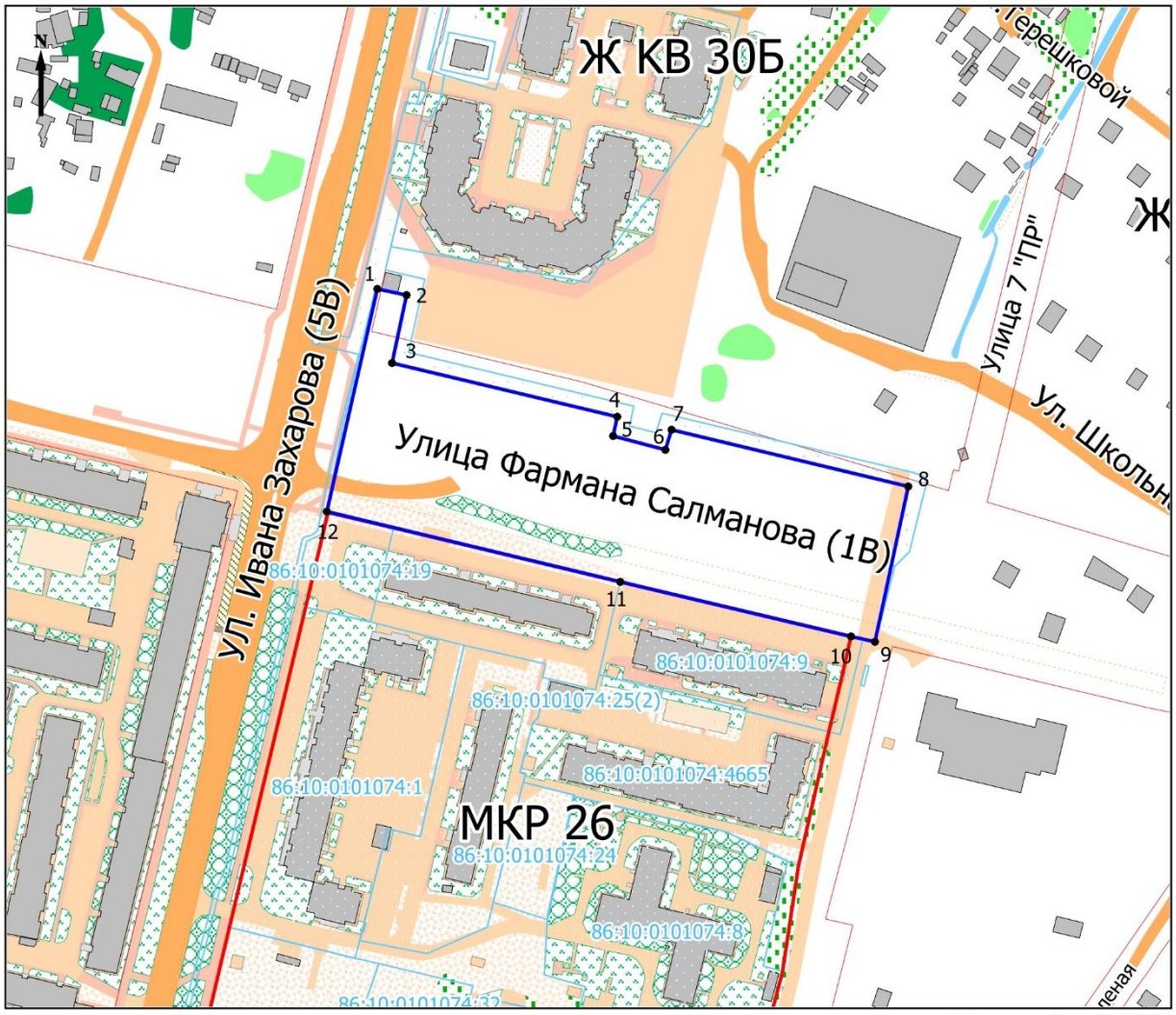

Масштаб 1:3 000

Условные обозначения:

- Координаты поворотных-угловых точек
- Красные линии улично-дорожной сети города
- Границы земельных участков установлены в соответствии с действующим законодательством (По сведениям из ЕГРН)
- Границы территории, требующей санитарной очистки (S = 16 845 кв.м)

Каталог координат
МСК-86, зона 3

Label	X	Y
1	982 342.38	3 575 922.82
2	982 339.73	3 575 935.34
3	982 310.56	3 575 929.13
4	982 287.4	3 576 026.23
5	982 279.08	3 576 024.41
6	982 273.17	3 576 046.95
7	982 281.76	3 576 049.62
8	982 257.39	3 576 151.57
9	982 190.49	3 576 137.3
10	982 192.71	3 576 126.93
11	982 216.31	3 576 027.5
12	982 246.51	3 575 901.06

Схема 1.8

Участок в мкр. 24
в районе гостиницы «Геолог»

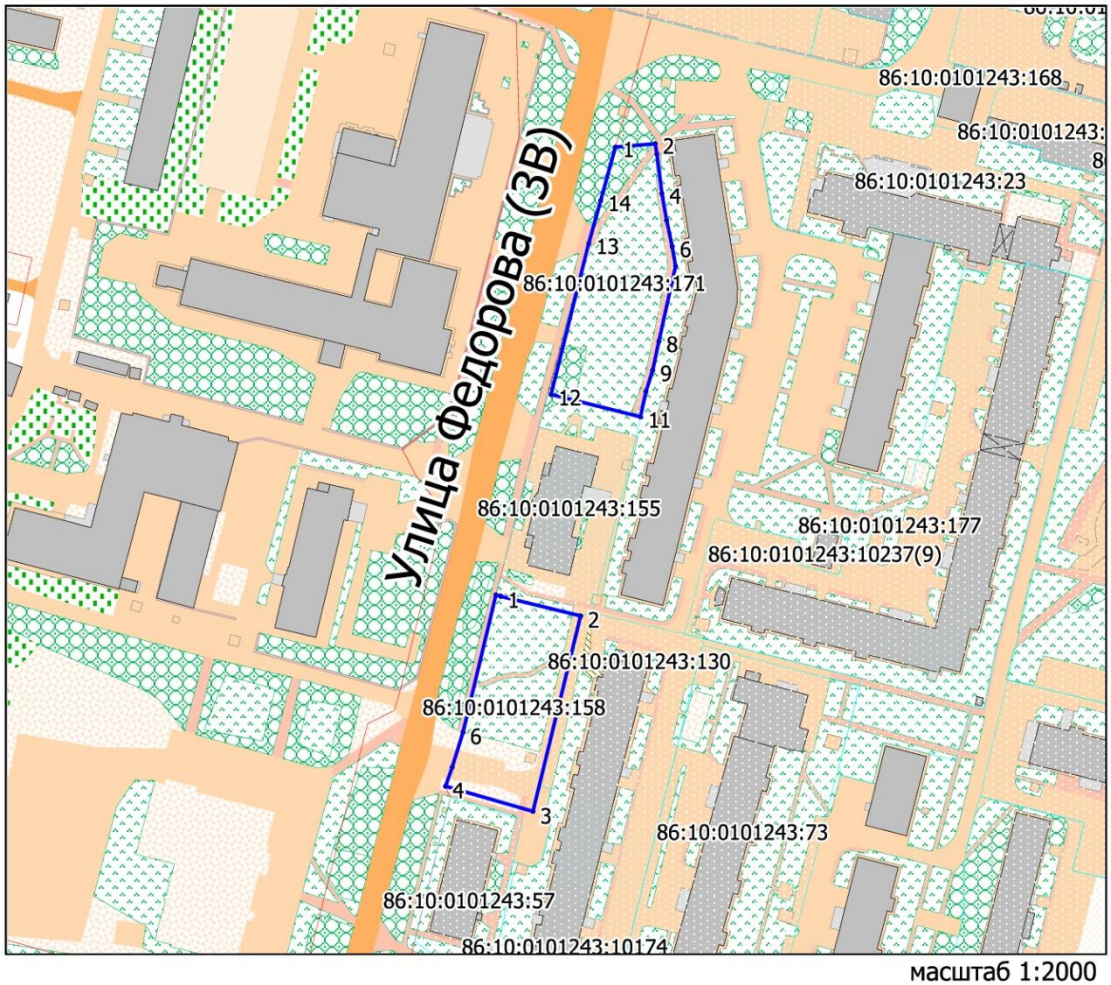

масштаб 1:2000

условные обозначения:

- координаты поворотных точек
- красные линии УДС
- границы земельных участков по сведениям ЕГРН
- границы очистки (границы земельных участков с КН 86:10:0101243:171, 86:10:0101243:158) площадь 3571 кв.м

каталог координат
МСК86-зона 3

Label	x	y
1	981 846,57	3 574 318,97
2	981 847,6	3 574 331,12
3	981 844,46	3 574 331,62
4	981 832,42	3 574 333,15
5	981 824,29	3 574 334,56
6	981 816,29	3 574 336,32
7	981 810,33	3 574 337,33
8	981 787,49	3 574 332,19
9	981 778,69	3 574 330,34
10	981 772,24	3 574 328,33
11	981 764,52	3 574 326,6
12	981 771,34	3 574 299,31
13	981 817,16	3 574 310,77
14	981 830,26	3 574 314,42

Label	x	y
1	981 709,92	3 574 283,96
2	981 703,97	3 574 308,37
3	981 644,54	3 574 293,84
4	981 652,2	3 574 267,18
5	981 657,94	3 574 269,17
6	981 668,65	3 574 272,52
7	981 710,3	3 574 282,54
8	981 709,96	3 574 283,84

Схема 1.9

Участок
в районе дома по проспекту Комсомольскому, 50

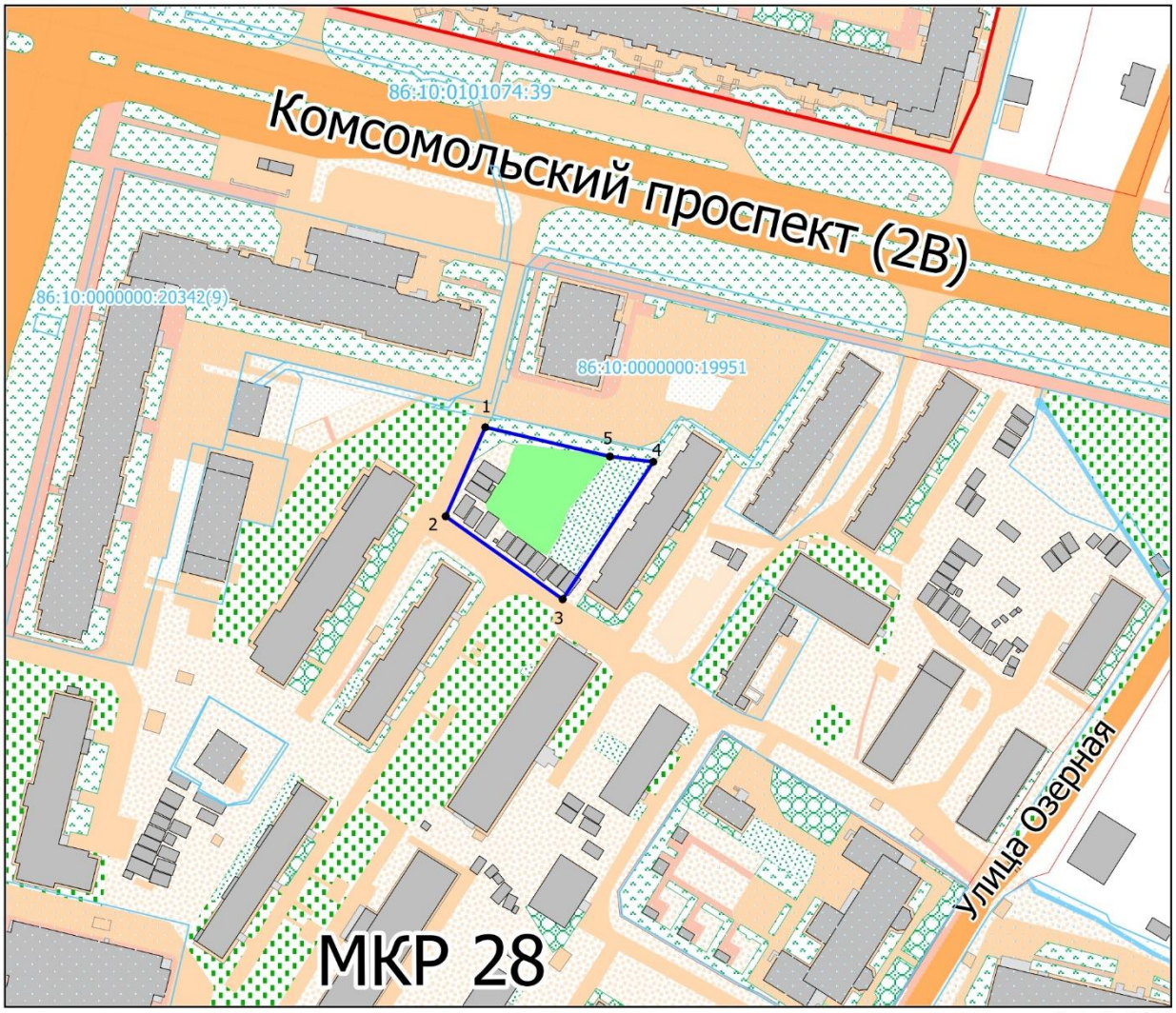

Масштаб 1:2 000

Условные обозначения:

- Координаты поворотных-угловых точек
- Красные линии улично-дорожной сети города
- Границы земельных участков установлены в соответствии с действующим законодательством (По сведениям из ЕГРН)
- Границы территории, требующей санитарной очистки (S = 1 626 кв.м)

Каталог координат
МСК-86, зона 3

Label	X	Y
1	981 622.01	3 575 877.46
2	981 596.38	3 575 866.06
3	981 572.51	3 575 899.71
4	981 612.11	3 575 925.72
5	981 613.59	3 575 913.25

Схема 1.10

Участок
по улице Школьной

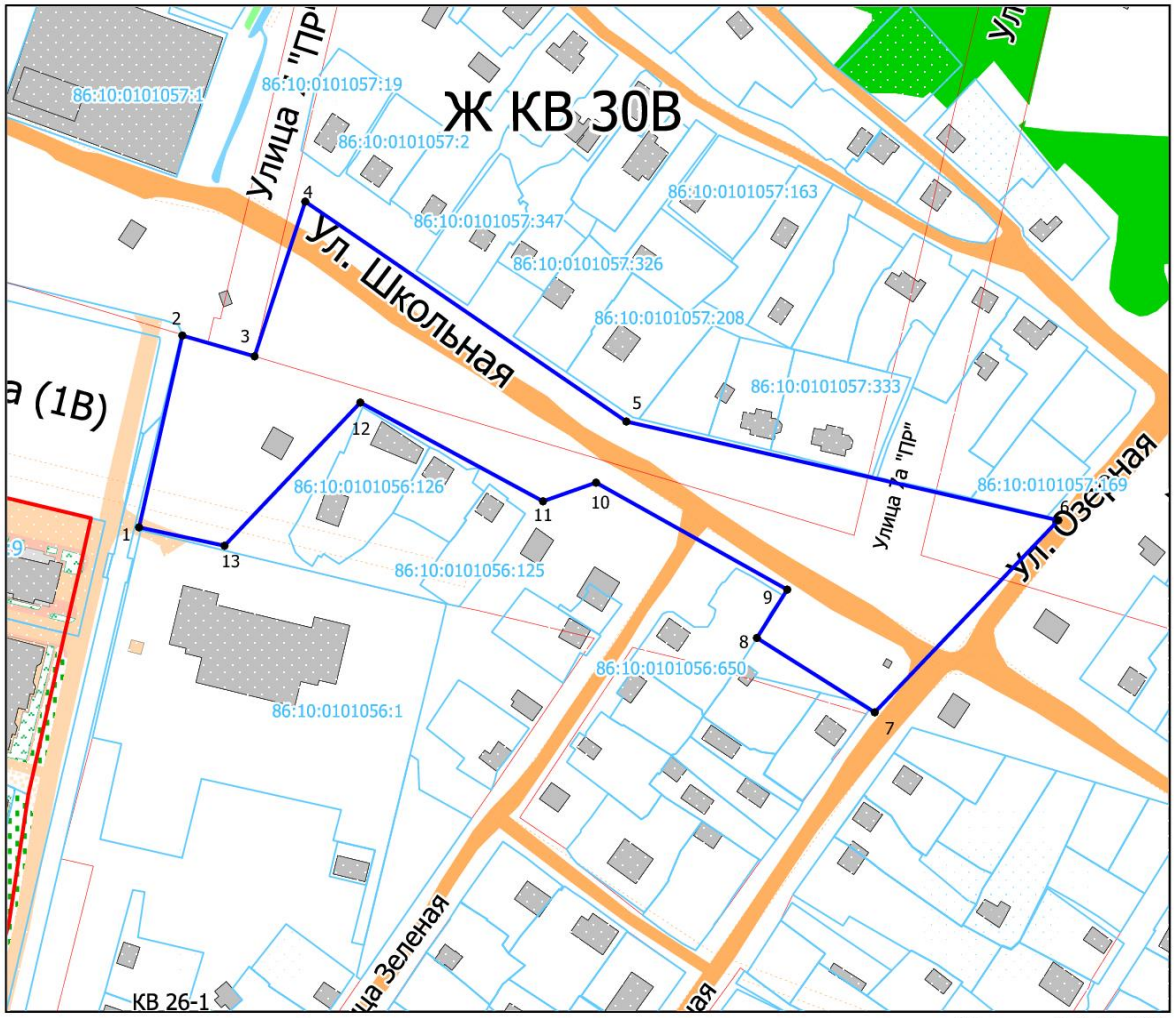

Масштаб 1:2 500

Условные обозначения:

- Координаты поворотных-угловых точек
- Красные линии улично-дорожной сети города
- Границы земельных участков установлены в соответствии с действующим законодательством (По сведениям из ЕГРН)
- Границы территории, требующей санитарной очистки (S = 17 263 кв.м)

Каталог координат
МСК-86, зона 3

Label	X	Y
1	982 189.43	3 576 144.12
2	982 258.01	3 576 159.78
3	982 250.62	3 576 185.65
4	982 305.88	3 576 203.94
5	982 227.29	3 576 319.45
6	982 191.93	3 576 474.77
7	982 123.29	3 576 408.76
8	982 149.87	3 576 366.36
9	982 167.2	3 576 377.28
10	982 205.46	3 576 308.54
11	982 198.71	3 576 289.48
12	982 234.04	3 576 223.79
13	982 182.88	3 576 174.89

Схема 1.11

Участок
Черный мыс, улица Щепеткина

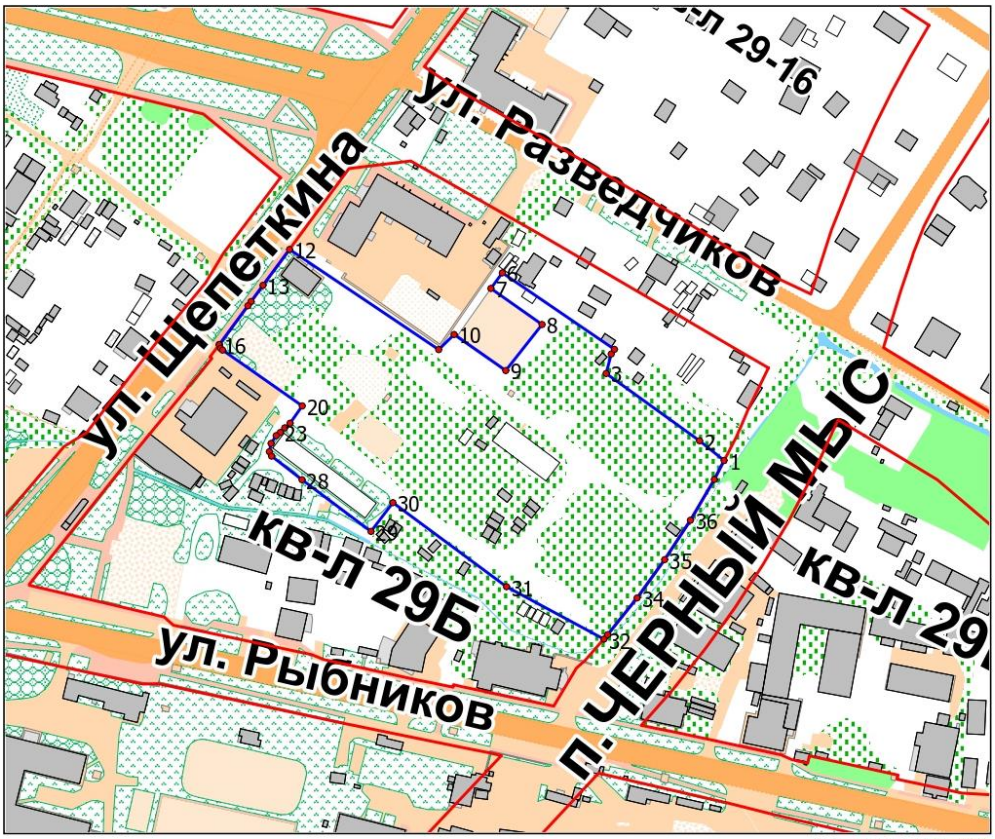

Масштаб 1:2700

Условные обозначения:

- Красные линии улично-дорожной сети города
- Границы земельных участков установлены в соответствии с действующим законодательством (По сведениям из ЕГРН)
- Границы территории, требующей санитарной очистки и кошения (S = 21 427 кв.м)

Каталог координат
МСК-86, зона 3

x		y	x		y
1	981418.41	3576499.6	20	981444.06	3576301.31
2	981427.69	3576488.03	21	981435.94	3576295.65
3	981459.27	3576444.17	22	981433.78	3576293.15
4	981468.38	3576446.56	23	981431.61	3576291.1
5	981470.61	3576448	24	981430.12	3576289.14
6	981506.62	3576395.36	25	981426.46	3576286.68
7	981499.27	3576390.03	26	981422.53	3576285.84
8	981482.28	3576414.08	27	981420.4	3576286.98
9	981460.64	3576397.01	28	981409.33	3576301.26
10	981477.56	3576372.64	29	981385.09	3576333.61
11	981470.49	3576365.49	30	981398.61	3576344
12	981517.57	3576295.37	31	981359.05	3576397.3
13	981500.71	3576282.94	32	981334.47	3576443.06
14	981493	3576277.26	33	981336.5	3576444.85
15	981491.09	3576275.86	34	981353.83	3576458.67
16	981472.85	3576262.41	35	981371.8	3576471.66
17	981472.77	3576262.35	36	981390.36	3576483.77
18	981471.09	3576263.03	37	981409.5	3576494.94
19	981470.21	3576263.94			

Схема 1.12

Участок
в 32 мкр. возле д/с Снегирёк

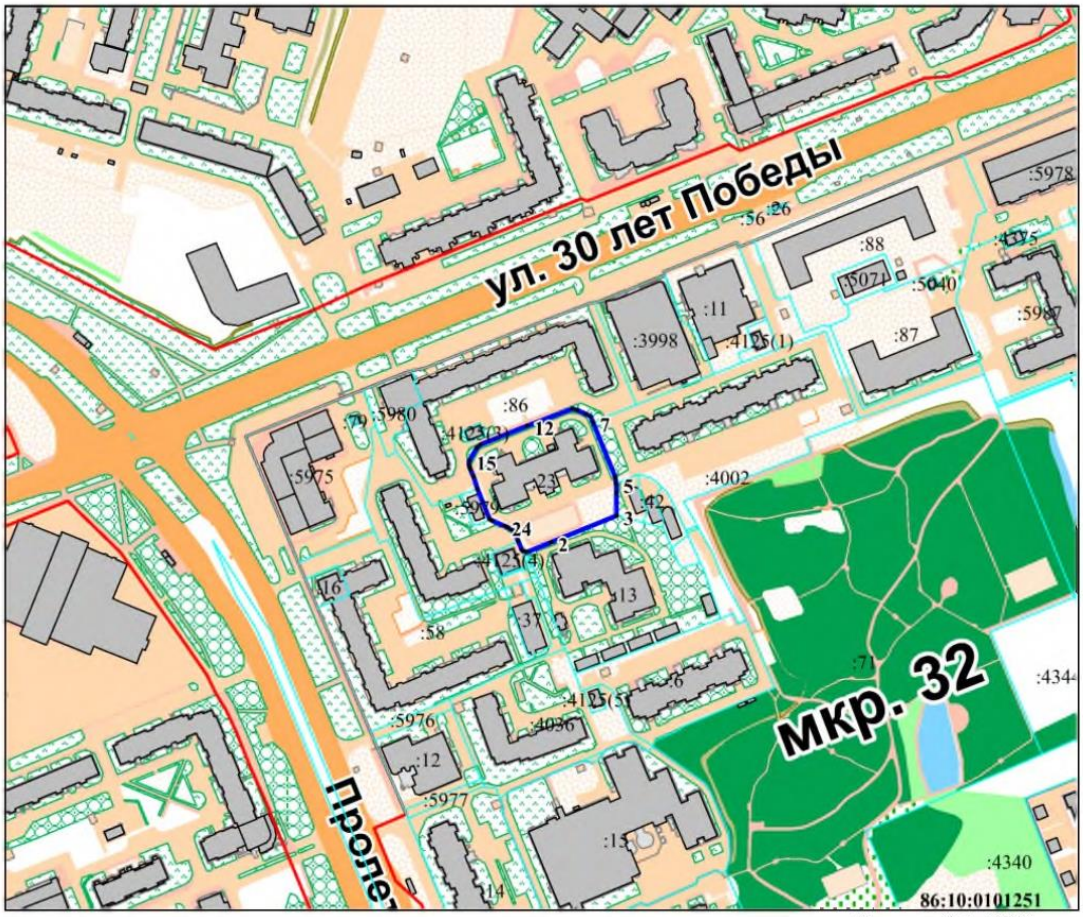

Условные обозначения:

Красные линии улично-дорожной сети города

Границы земельных участков установлены в соответствии с действующим законодательством (По сведениям из ЕГРН)

Границы территории, требующей санитарной очистки и кошения (S = 5 831 кв.м)

Масштаб 1:4000

Каталог координат
МСК-86, зона 3

Label	X	Y	Label	X	Y
1	3 574 614,13	983 591,04	16	3 574 577,09	983 646,05
2	3 574 629,59	983 597,46	17	3 574 577,55	983 644,81
3	3 574 671,41	983 614,28	18	3 574 578,04	983 643,6
4	3 574 671,25	983 628,93	19	3 574 579,94	983 639,23
5	3 574 671,18	983 634,68	20	3 574 582,37	983 631,35
6	3 574 670,57	983 638,74	21	3 574 590,04	983 612,36
7	3 574 656,38	983 673,7	22	3 574 590,98	983 611,72
8	3 574 654,84	983 677,45	23	3 574 591,93	983 611,14
9	3 574 652,01	983 679,01	24	3 574 600,02	983 607,5
10	3 574 646,2	983 681,54	25	3 574 601,06	983 607,01
11	3 574 643,14	983 682,38	26	3 574 603,88	983 605,79
12	3 574 614,37	983 671,46	27	3 574 606,1	983 604,07
13	3 574 584,41	983 659,62	28	3 574 608,53	983 598,1
14	3 574 582,06	983 657,59	29	3 574 610,92	983 592,25
15	3 574 577,2	983 649,36	30	3 574 611,48	983 592,03
16	3 574 577,09	983 646,05	31	3 574 613,99	983 591,09

Схема 1.13

Участок
по улице Югорской, дом 40, 43



Условные обозначения:

Границы земельных участков установлены в соответствии с действующим законодательством (По сведениям из ЕГРН)

Границы территории, требующей регулярной санитарной очистки и кошения (S = 6 192 кв.м)

Масштаб 1:2 000

Каталог координат МСК-86, зона 3

Label	X	Y
1	981 083.59	3 575 357.85
2	981 078.2	3 575 381.08
3	980 952.81	3 575 346.36
4	980 956.07	3 575 332.91
5	980 844.63	3 575 307.32
6	980 849.18	3 575 282.88
7	980 960.89	3 575 310.2
8	980 963.39	3 575 319.63

Схема 1.14

Участок
по улице Мелик-Карамова, дом 76а



Условные обозначения:

Масштаб 1:1 000

Границы земельных участков установлены в соответствии с действующим законодательством (По сведениям из ЕГРН)

Границы территории, требующей регулярной санитарной очистки и кошения (S = 1 743 кв.м)

Каталог координат МСК-86, зона 3

Label	X	Y
1	981 552.03	3 574 408.5
2	981 611.52	3 574 424.86
3	981 631.51	3 574 425.6
4	981 649.13	3 574 430.24
5	981 674.3	3 574 436.22
6	981 676.68	3 574 427.2
7	981 661.22	3 574 423.13
8	981 663.21	3 574 415.65
9	981 635.86	3 574 409.01
10	981 634.02	3 574 415.85
11	981 555.66	3 574 395.37

Схема 2.1

Участок
внутри квартала в мкр. 31

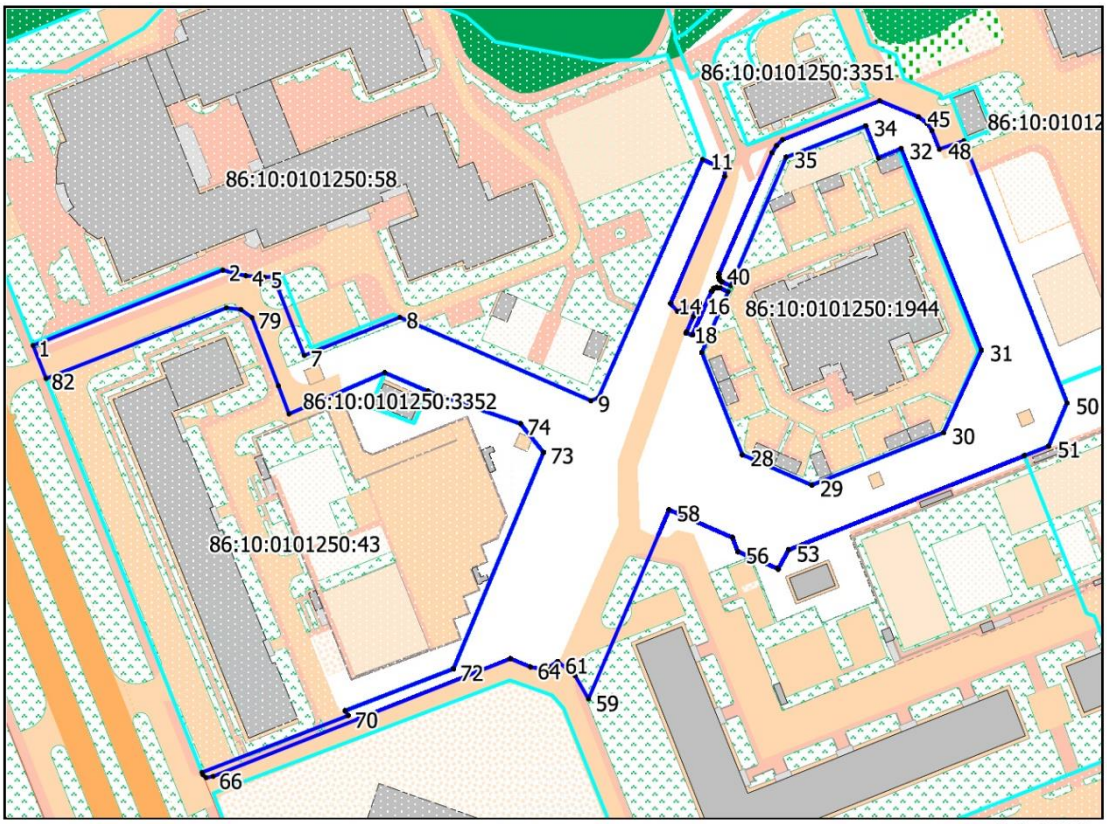

масштаб 1:2000

условные обозначения:

- координаты поворотных точек
- красные линии УДС
- границы земельных участков по сведениям ЕГРН
- границы очистки (принята граница сооружения транспорта и связи с КН 86:10:0101250:2085) площадь 12 461 кв.м.

каталог координат
МСК86-зона 3

№	x	y	№	x	y	№	x	y
1	983542.71	3575170.07	29	983500.13	3575408.13	56	983479.82	3575385.54
2	983565.7	3575228.07	30	983516.09	3575448.38	57	983484.13	3575383.89
3	983564.53	3575232.32	31	983541.27	3575459.95	58	983492.61	3575364.54
4	983563.95	3575235.17	32	983602.65	3575435.45	59	983434.9	3575339.88
5	983563.56	3575240.81	33	983599.87	3575428.51	60	983441.96	3575335.86
6	983563.7	3575243.58	34	983609.67	3575424.56	61	983446.3	3575330.55
7	983539.69	3575253.02	35	983600.05	3575400.33	62	983444.62	3575327.88
8	983551.27	3575282.24	36	983560.92	3575383.38	63	983444.07	3575325.06
9	983525.87	3575340.65	37	983562.06	3575380.77	64	983444.6	3575322.18
10	983526.75	3575342.88	38	983562.71	3575380.05	65	983447.17	3575316
11	983599.5	3575374.71	39	983563.59	3575379.72	66	983411.28	3575225.16
12	983596.36	3575381.73	40	983564.53	3575379.81	67	983410.89	3575223
13	983594.28	3575381.64	41	983601.47	3575396.01	68	983411.8	3575222.01
14	983555.53	3575364.96	42	983603.72	3575397.36	69	983412.46	3575221.75
15	983553.04	3575367.12	43	983605.51	3575399.22	70	983429.8	3575266.44
16	983555.6	3575373.69	44	983617.39	3575428.92	71	983431.32	3575265.53
17	983551.51	3575371.9	45	983612.45	3575440.86	72	983444.08	3575298.62
18	983546.81	3575369.82	46	983610.49	3575443.5	73	983510.13	3575326.17
19	983546.81	3575369.84	47	983608.34	3575444.91	74	983518.82	3575319.1
20	983546.43	3575369.67	48	983602.63	3575447.19	75	983528.79	3575290.68
21	983545.93	3575371.68	49	983605.16	3575454.71	76	983534.37	3575277.62
22	983559.25	3575377.5	50	983525.17	3575486.16	77	983521.78	3575248.33
23	983560.05	3575378.13	51	983511.99	3575480.57	78	983530.38	3575245.05
24	983560.39	3575379.09	52	983509.08	3575473.21	79	983551.19	3575237.03
25	983560.24	3575380.11	53	983480.34	3575401.08	80	983553.63	3575233.59
26	983559.12	3575382.6	54	983474.46	3575397.81	81	983554.14	3575229.21
27	983540.59	3575374.6	55	983474.65	3575397.63	82	983532.64	3575174.06
28	983509.41	3575386.99						

Схема 2.2

Участок
в мкр. 32 (пересечение улиц Каролинского и Университетской)

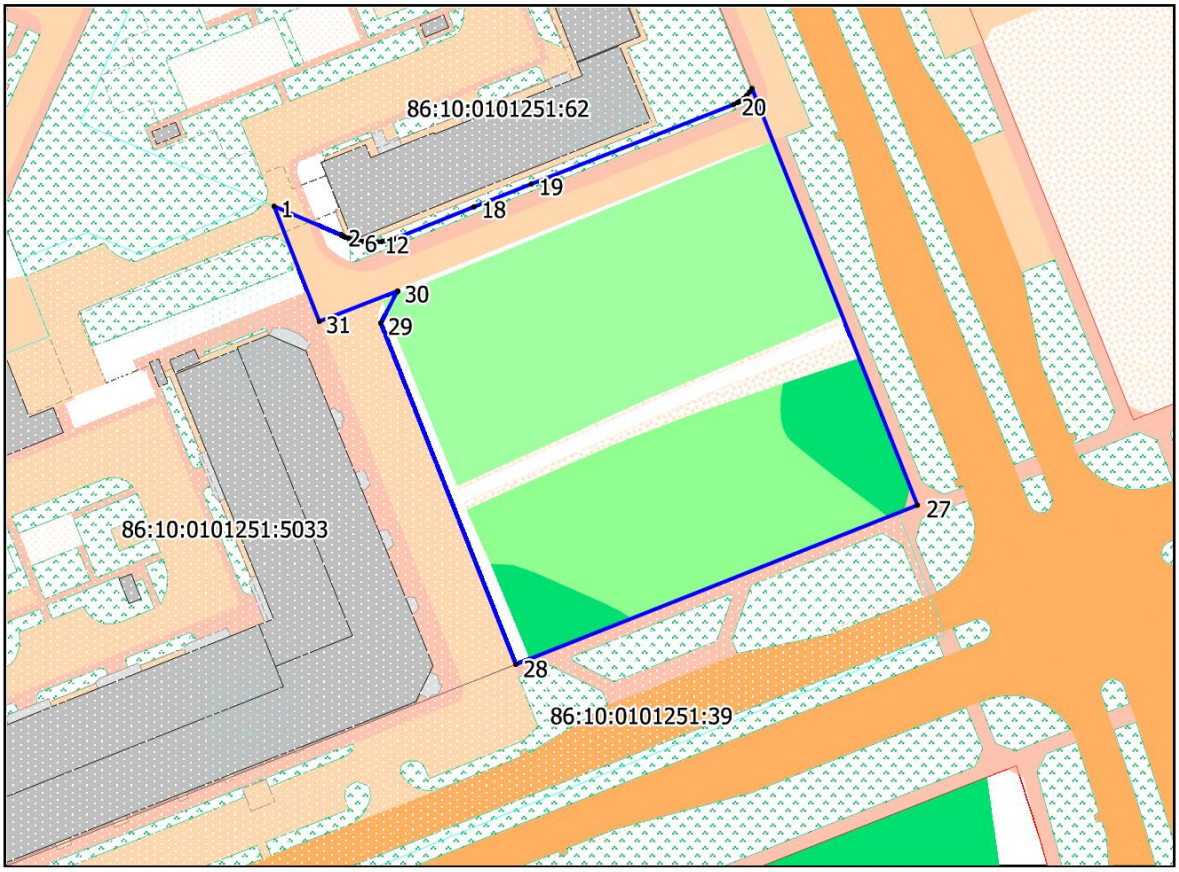

масштаб 1:1500

условные обозначения:

- координаты поворотных точек
- красные линии УДС
- границы земельных участков по сведениям ЕГРН
- границы очистки (неразграниченная территория)
  площадь 9 086 кв.м.

каталог координат
МСК86-зона 3

№	x	y	№	x	y
1	983367.14	3575072.98	17	983360.4	3575099.61
2	983360.86	3575087.5	18	983367	3575116.05
3	983360.59	3575088.13	19	983371.89	3575128.32
4	983360.24	3575089.04	20	983389.03	3575171.83
5	983359.94	3575089.98	21	983389.47	3575172.72
6	983359.7	3575090.95	22	983389.73	3575173.15
7	983359.55	3575091.59	23	983390.37	3575174.09
8	983359.55	3575091.93	24	983391	3575174.7
9	983359.43	3575092.48	25	983391.77	3575175.34
10	983359.37	3575093.38	26	983392.56	3575175.85
11	983359.35	3575094.29	27	983302.63	3575211.5
12	983359.4	3575095.21	28	983268.32	3575124.99
13	983359.5	3575096.11	29	983341.87	3575095.95
14	983359.65	3575096.9	30	983348.87	3575099.53
15	983359.84	3575097.88	31	983342.26	3575082.71
16	983360.09	3575098.74	1	983367.14	3575072.98

Схема 2.3

Участок
внутри квартала в районе дома по проспекту Ленина, 24/3

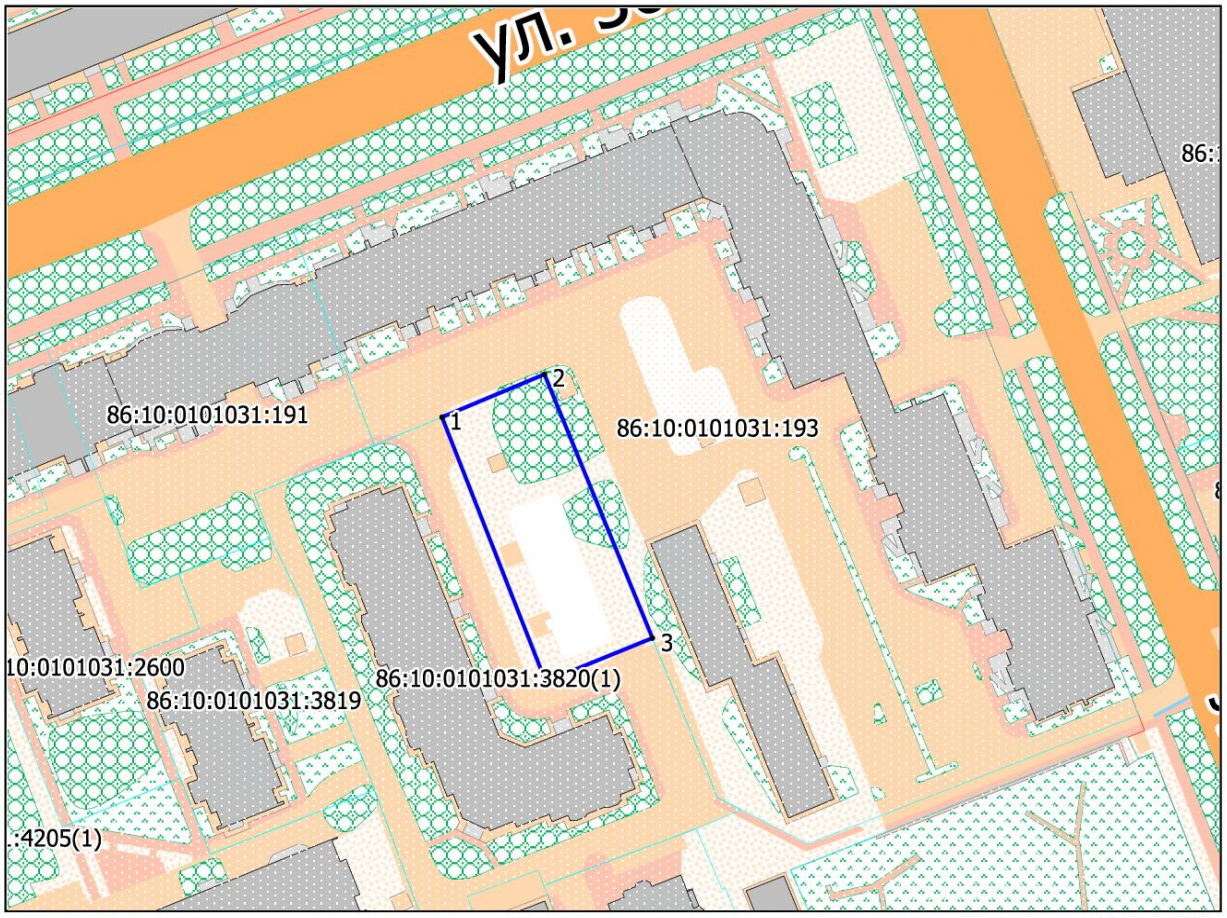

масштаб 1:1500

условные обозначения:

- координаты поворотных точек
- красные линии УДС
- границы земельных участков по сведениям ЕГРН
- границы очистки (неразграниченные земли)
  площадь 1 367 кв.м.

каталог координат
МСК86-зона 3

Label	x	y
1	983 013,05	3 572 928,3
2	983 021,85	3 572 949,54
3	982 967,75	3 572 971,88
4	982 958,88	3 572 949,77

Схема 2.4

Участок
от моста Россети до храма св. Татьяны

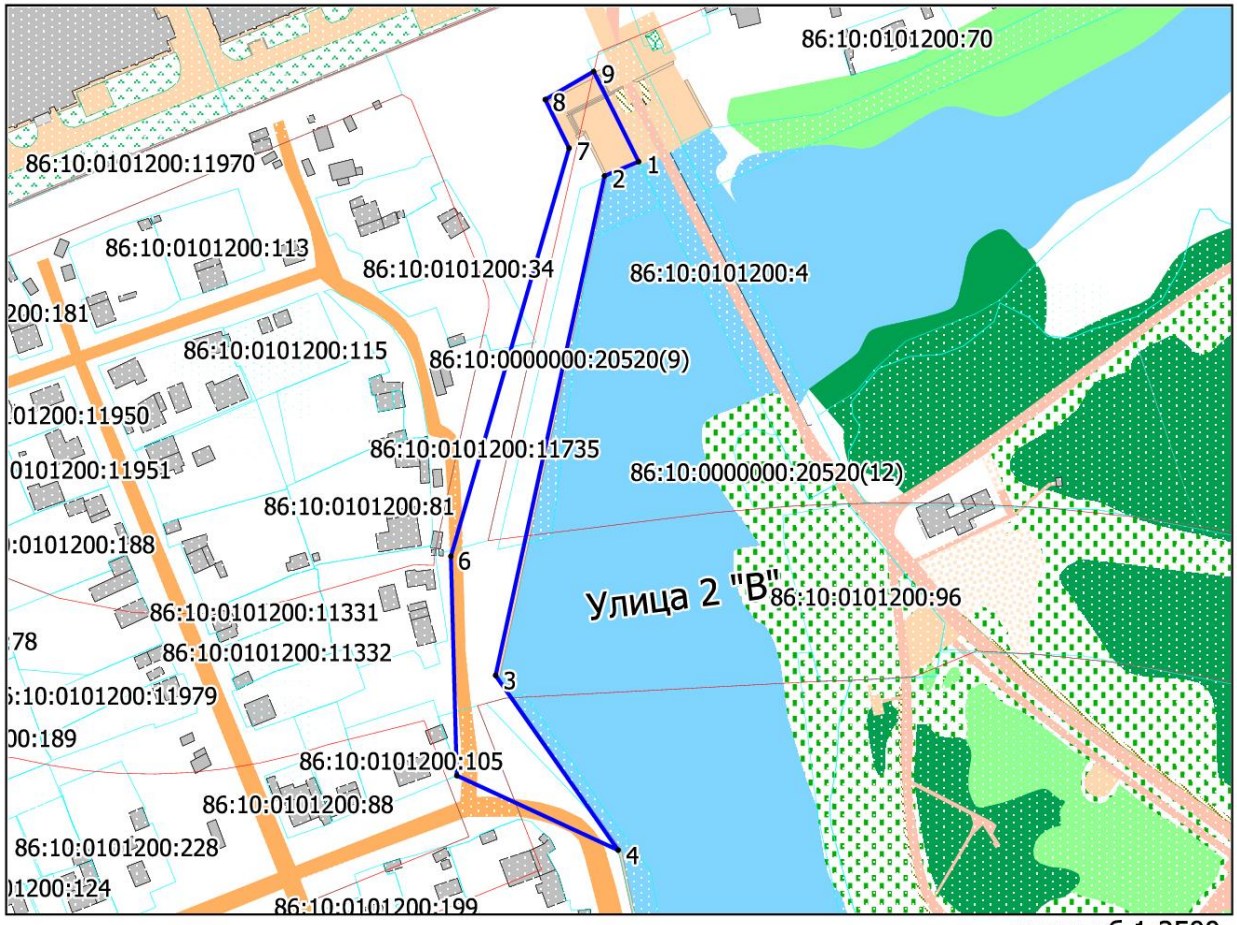

масштаб 1:2500

условные обозначения:

- координаты поворотных точек
- красные линии УДС
- границы земельных участков по сведениям ЕГРН
- границы очистки площадь 5 328 кв.м.

каталог координат
МСК86-зона 3

Label	x	y
1	982 435,47	3 573 292,31
2	982 430,56	3 573 280,6
3	982 260,48	3 573 243,39
4	982 201,05	3 573 285,27
5	982 226,45	3 573 230,09
6	982 301,08	3 573 228
7	982 440,02	3 573 268,51
8	982 456,63	3 573 260,31
9	982 466,14	3 573 276,96

Схема 2.5

Участок набережной И. Кайдалова вдоль реки Саймы и в районе проезда Тихого (мкр. 22)

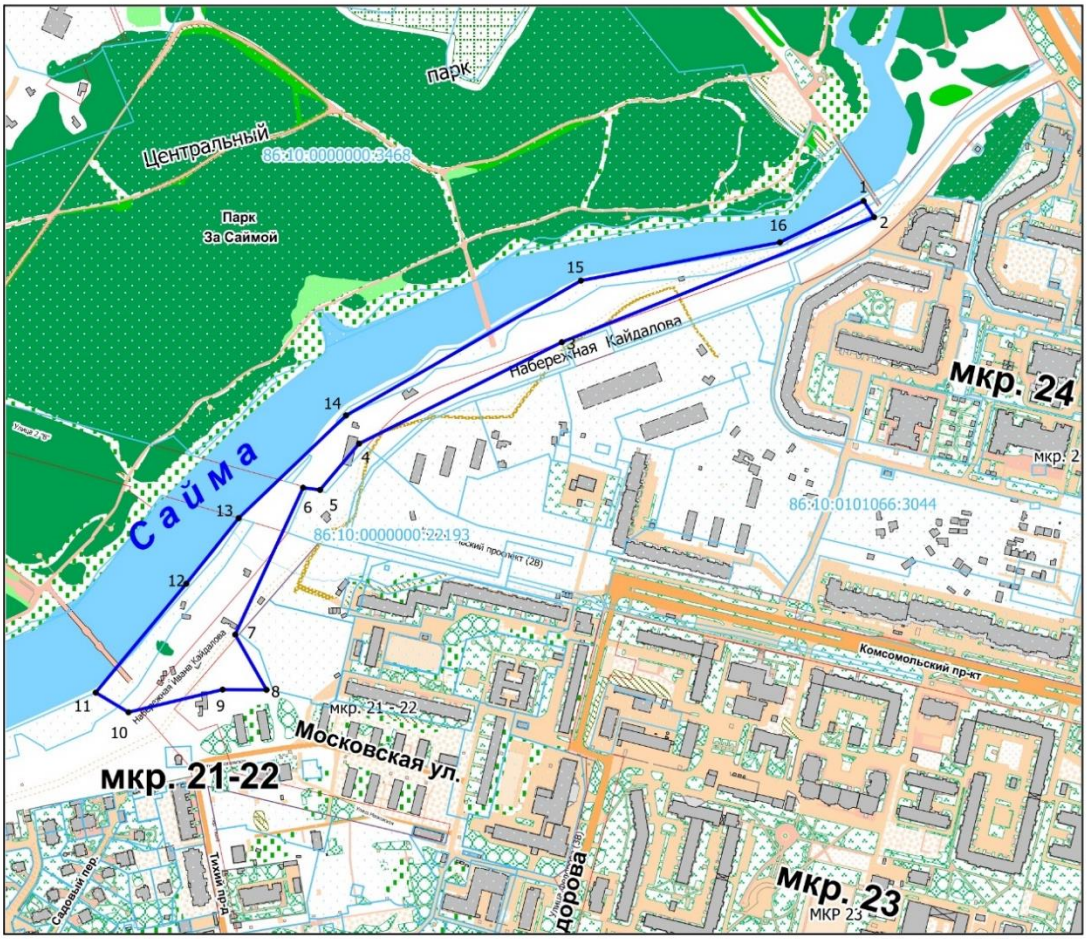

Масштаб 1:7 000

Условные обозначения:

- Координаты поворотных-угловых точек
- Красные линии улично-дорожной сети города
- Границы земельных участков установлены в соответствии с действующим законодательством (По сведениям из ЕГРН)
- Границы территории, требующей санитарной очистки (S = 45 803 кв.м)

Каталог координат
МСК-86, зона 3

Label	X	Y
1	982 489.01	3 574 590.52
2	982 471.5	3 574 601.7
3	982 335.91	3 574 262.22
4	982 225.69	3 574 041.74
5	982 175.64	3 573 999.18
6	982 177.95	3 573 980.77
7	982 018.61	3 573 907.14
8	981 958.78	3 573 941.08
9	981 959.07	3 573 893.33
10	981 934.33	3 573 790.94
11	981 955.62	3 573 755.45
12	982 073.94	3 573 853.89
13	982 145.09	3 573 910.77
14	982 256.18	3 574 027.36
15	982 402.72	3 574 283.06
16	982 444.14	3 574 499.35

Схема 2.6

Участок
в мкр. 19 (по улице Юности)

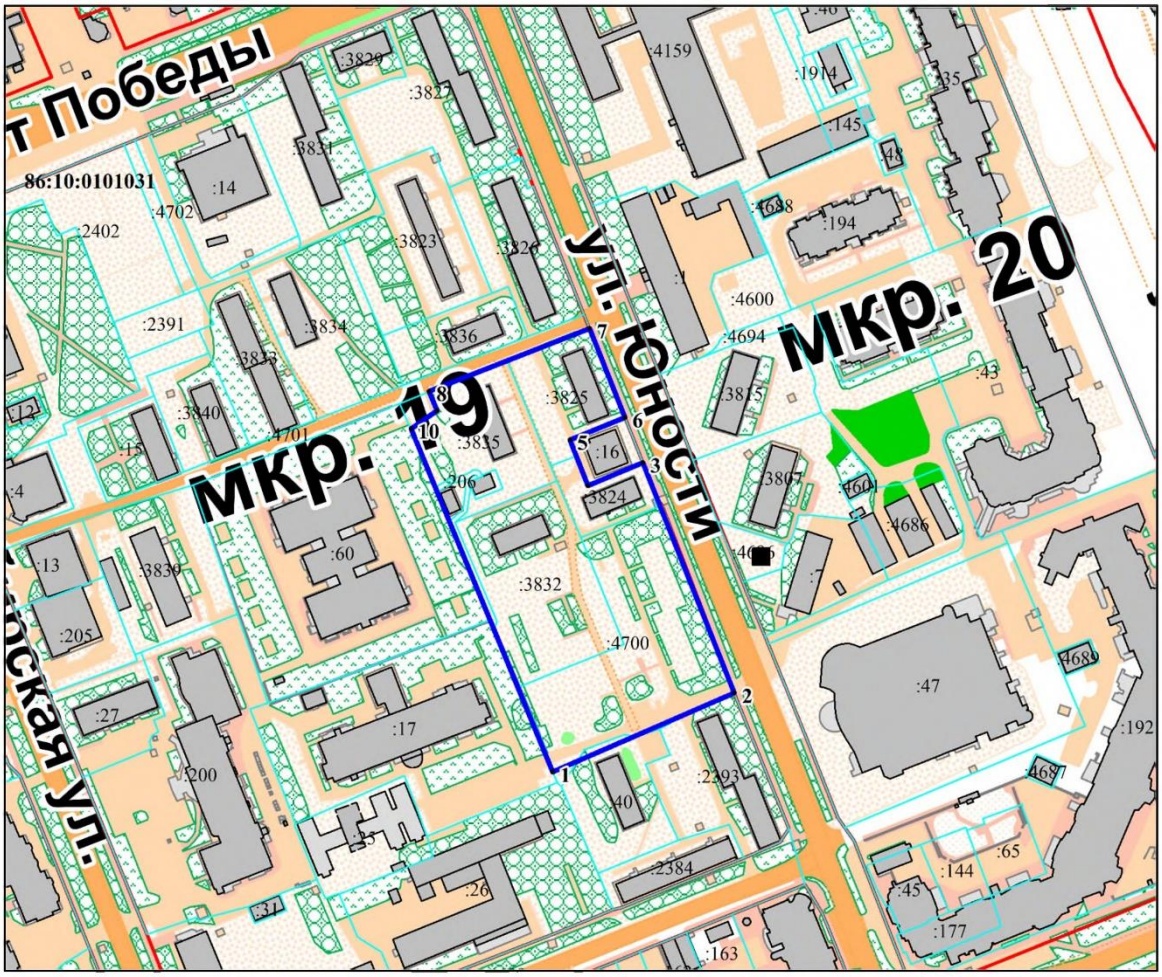

Условные обозначения:

Красные линии улично-дорожной сети города

Границы земельных участков установлены в соответствии с действующим законодательством (По сведениям из ЕГРН)

Границы территории, требующей санитарной очистки и кошения (S = 15 144 кв.м)

Масштаб 1:3000

Каталог координат
МСК-86, зона 3

Label	X	Y
1	3 573 345,23	982 873,16
2	3 573 426,39	982 908,52
3	3 573 385,53	983 011,56
4	3 573 360,95	983 001,25
5	3 573 352,92	983 021,71
6	3 573 377,55	983 031,77
7	3 573 361,7	983 071,53
8	3 573 290,02	983 043,53
9	3 573 293,6	983 034,86
10	3 573 281,96	983 026,72
11	3 573 345,22	982 873,23

Схема 2.7

Участок
в мкр. 19 (пересечение улиц Юности и 30 лет Победы)

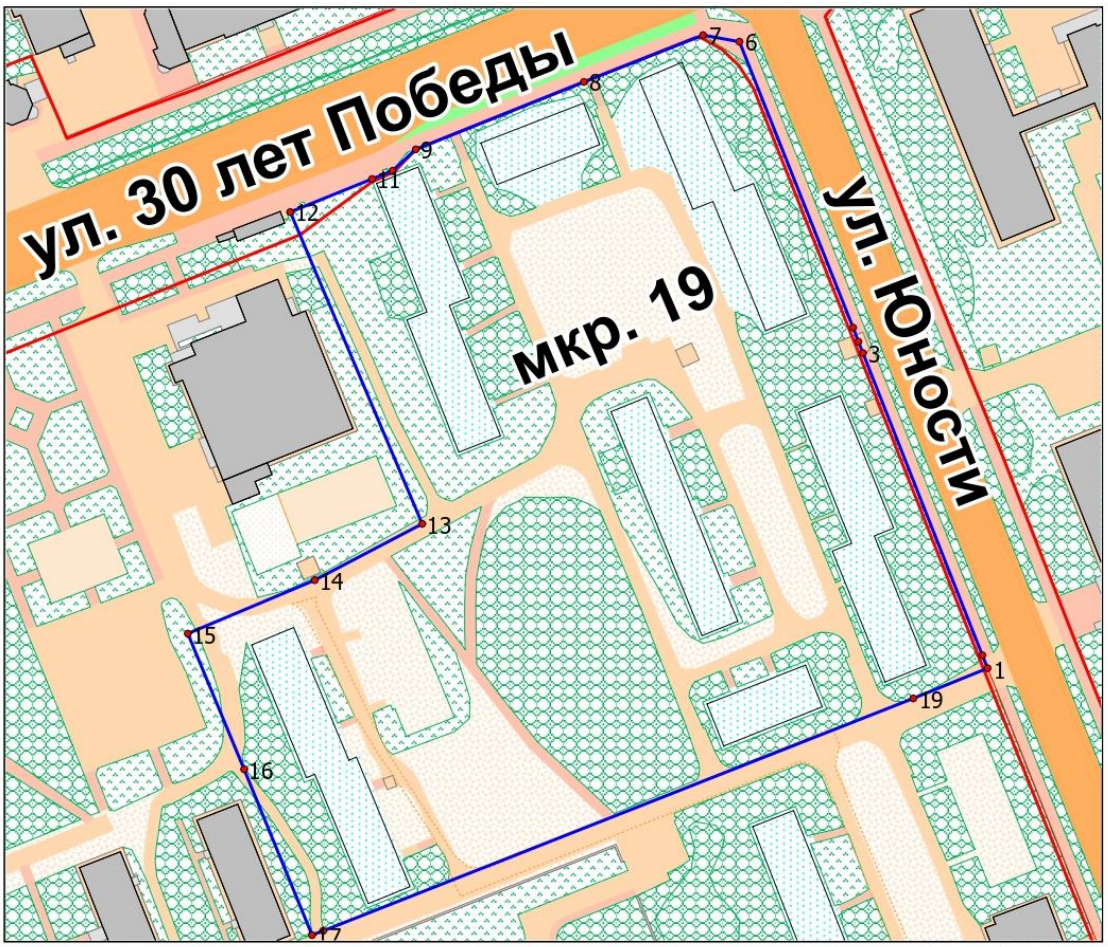

Масштаб 1:1400

Условные обозначения:

- Красные линии улично-дорожной сети города
- Границы земельных участков установлены в соответствии с действующим законодательством (По сведениям из ЕГРН)
- Границы территории, требующей санитарной очистки и кошения (S = 20 698 кв.м)

Каталог координат
МСК-86, зона 3

Label	X	Y
1	983 077,83	3 573 360,12
2	983 080,76	3 573 358,93
3	983 148,6	3 573 332,22
4	983 151,2	3 573 331,2
5	983 154,3	3 573 330
6	983 218,47	3 573 304,6
7	983 220	3 573 296,49
8	983 209,46	3 573 269,85
9	983 194,35	3 573 232,24
10	983 189,55	3 573 227
11	983 187,71	3 573 222,44
12	983 180,27	3 573 204,16
13	983 110,26	3 573 233,68
14	983 097,61	3 573 209,62
15	983 085,61	3 573 181,25
16	983 055,17	3 573 193,83
17	983 017,97	3 573 209,05
18	983 018,9	3 573 211,51
19	983 071,08	3 573 343,51

Схема 2.8

Участок
между улицей Каролинского, 13/1 и сквером в 32 мкр.

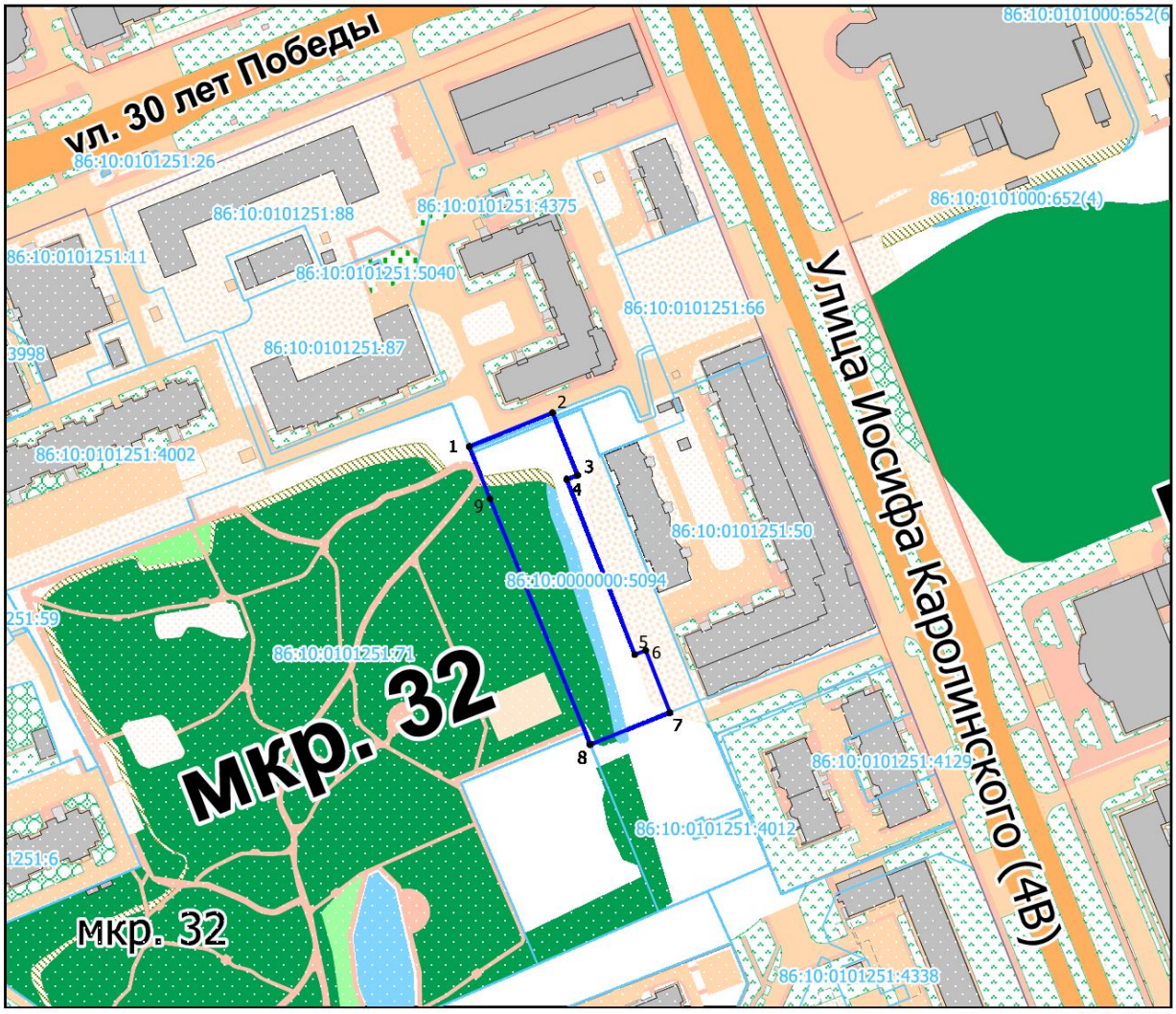

Масштаб 1:3 000

Условные обозначения:

- Координаты поворотных-угловых точек
- Красные линии улично-дорожной сети города
- Границы земельных участков установлены в соответствии с действующим законодательством (По сведениям из ЕГРН)
- Границы территории, требующей санитарной очистки (S = 4 885 кв.м)

Каталог координат
МСК-86, зона 3

Label	X	Y
1	983 685.73	3 574 914.14
2	983 700.41	3 574 950.07
3	983 673.24	3 574 960.88
4	983 671.62	3 574 956.11
5	983 596	3 574 985.57
6	983 597.72	3 574 990.3
7	983 570.98	3 575 000.66
8	983 557.15	3 574 966.33
9	983 663.23	3 574 923.05

Схема 2.9

Участок
в тупике автомобильной дороги по улице Университетской

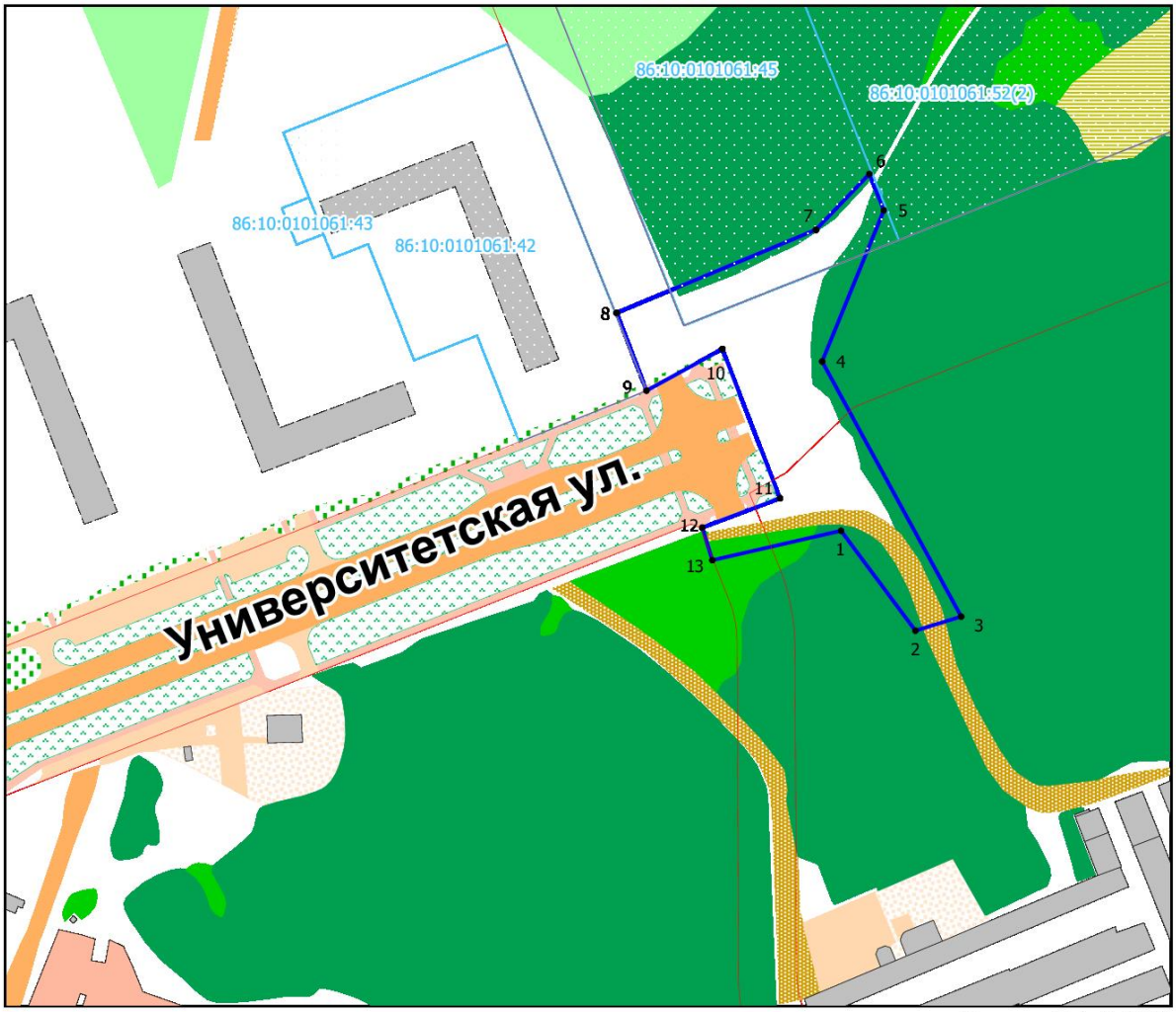

Масштаб 1:3 000

Условные обозначения:

- Координаты поворотных-угловых точек
- Красные линии улично-дорожной сети города
- Границы земельных участков установлены в соответствии с действующим законодательством (По сведениям из ЕГРН)
- Границы территории, требующей санитарной очистки (S = 9 812 кв.м)

Каталог координат
МСК-86, зона 3

Label	X	Y
1	983 560.5	3 576 096.49
2	983 517.23	3 576 128.64
3	983 523.38	3 576 148.39
4	983 633.73	3 576 088.35
5	983 699.03	3 576 114.95
6	983 714.71	3 576 108.8
7	983 690.7	3 576 085.62
8	983 654.78	3 575 999.68
9	983 621.11	3 576 012.53
10	983 639	3 576 045.33
11	983 574.59	3 576 070.14
12	983 561.89	3 576 036.55
13	983 547.8	3 576 040.91

Схема 3.1

Участок
на Грибоедовской развязке

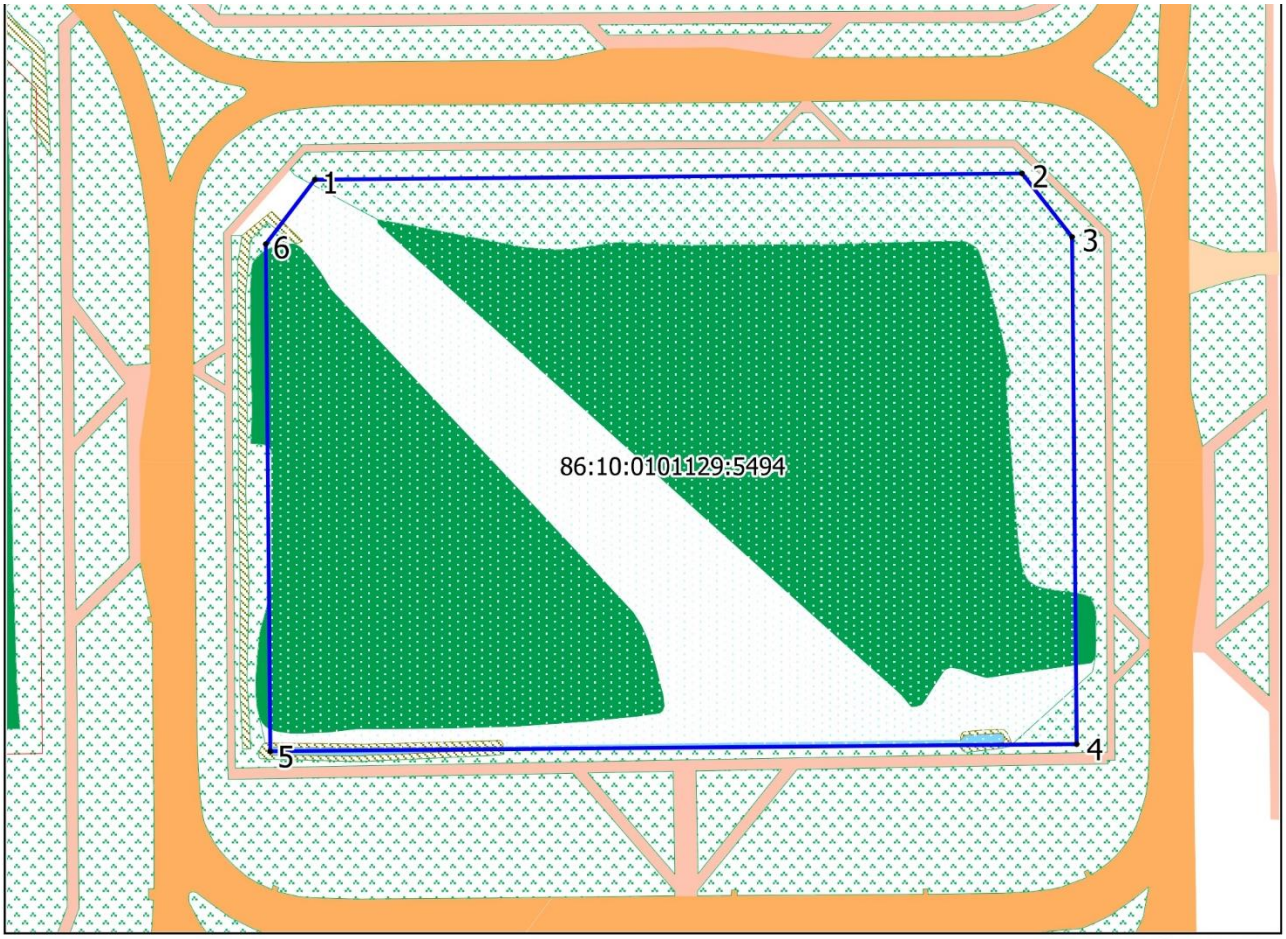

масштаб 1:2000

условные обозначения:

- координаты поворотных точек
- красные линии УДС
- границы земельных участков по сведениям ЕГРН
- границы очистки (принята граница зу 86:10:0101129:5494) площадь 31 532 кв.м.

каталог координат
МСК86-зона 3

Label	x	y
1	986 153,79	3 569 736,72
2	986 155,41	3 569 922,72
3	986 138,77	3 569 935,85
4	986 005,77	3 569 937,03
5	986 003,91	3 569 725,04
6	986 136,9	3 569 723,86

Схема 3.2

Участок
внутри квартала в мкр. 38

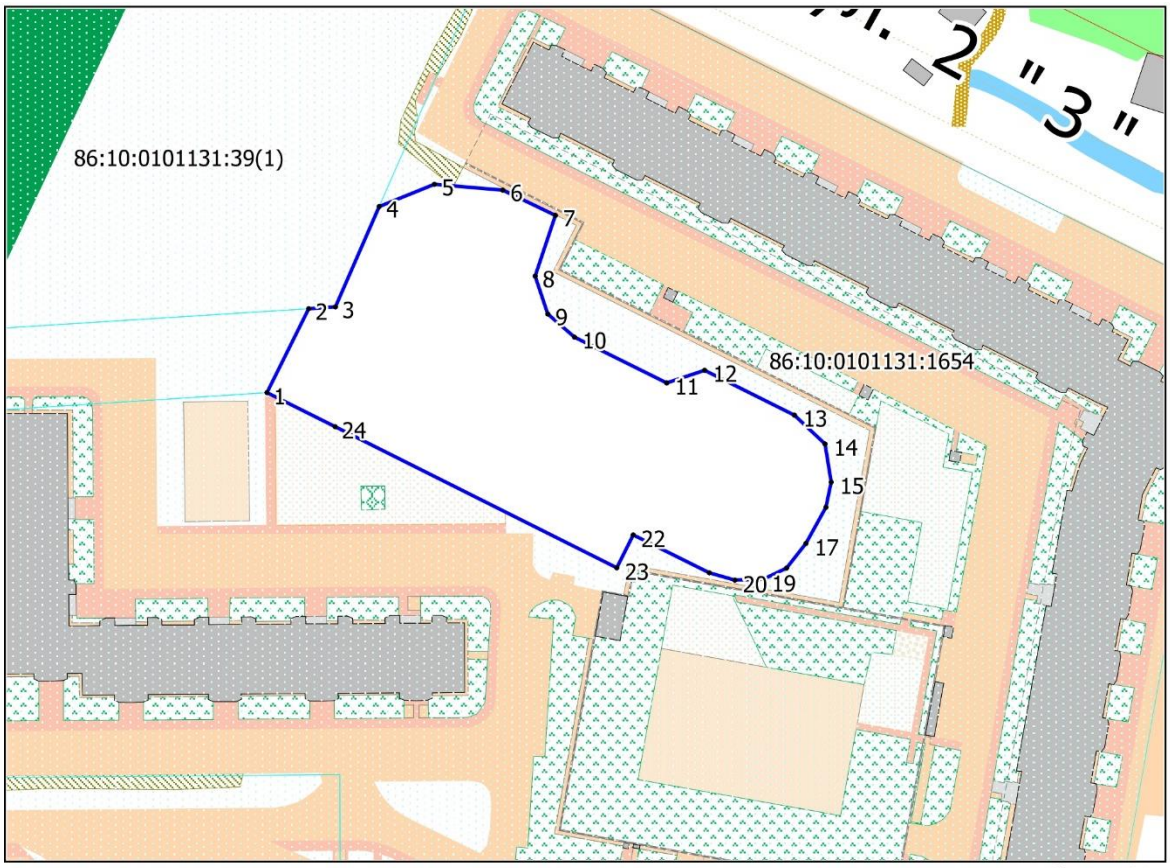

масштаб 1:1500

условные обозначения:

- координаты поворотных точек
- красные линии УДС
- границы земельных участков по сведениям ЕГРН
- границы очистки (неразграниченные земли)
  площадь 5 325 кв.м.

каталог координат
МСК86-зона 3

№	x	y	№	x	y
1	986312.89	3570749.79	13	986308.03	3570864.24
2	986331.16	3570758.84	14	986301.76	3570870.83
3	986331.54	3570764.66	15	986293.51	3570872.2
4	986353.31	3570774.17	16	986288.01	3570871.07
5	986358.12	3570786.13	17	986280.18	3570866.73
6	986356.86	3570800.99	18	986274.81	3570862.53
7	986351.42	3570812.39	19	986272.37	3570857.44
8	986338.21	3570807.96	20	986272.19	3570851.26
9	986330	3570810.71	21	986273.78	3570845.75
10	986324.96	3570816.53	22	986282	3570829.25
11	986315	3570836.48	23	986274.91	3570825.71
12	986317.77	3570844.73	24	986305.52	3570764.56

Схема 3.3

Участок
в 38 мкр. между д/с Волчок и СОШ № 9

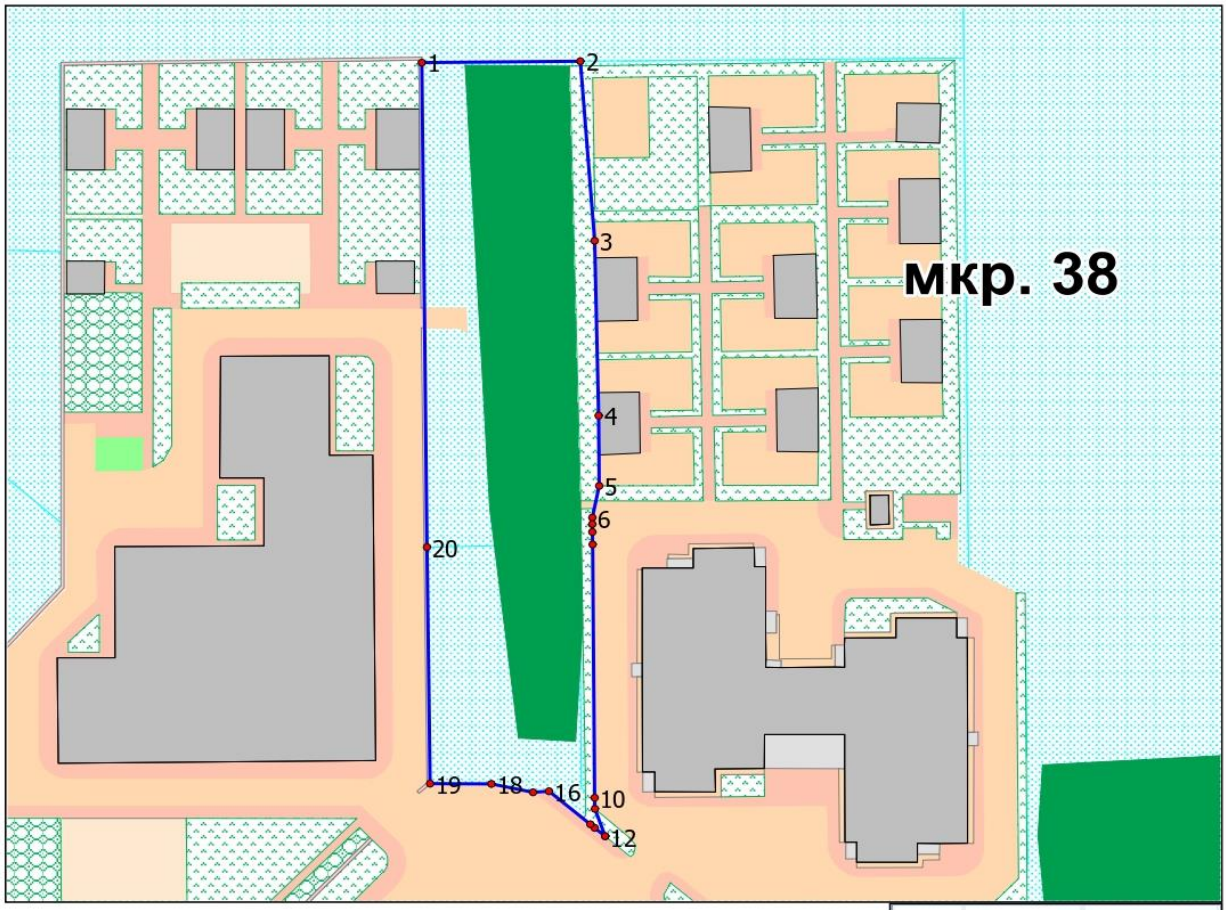

Условные обозначения:

Красные линии улично-дорожной сети города

Границы земельных участков установлены в соответствии с действующим законодательством (По сведениям из ЕГРН)

Границы территории, требующей санитарной очистки и кошения (S = 4 101 кв.м)

Label	X	Y
1	986 319,25	3 570 213,2
2	986 319,5	3 570 241,47
3	986 285,83	3 570 244,03
4	986 253,03	3 570 244,77
5	986 239,85	3 570 244,87
6	986 233,89	3 570 243,65
7	986 232,65	3 570 243,65
8	986 231,19	3 570 243,64
9	986 228,84	3 570 243,67
10	986 181,36	3 570 244,02
11	986 179,24	3 570 244,07
12	986 174,12	3 570 245,9
13	986 174,12	3 570 245,9
14	986 175,7	3 570 244,04
15	986 176,34	3 570 243,29
16	986 182,55	3 570 235,91
17	986 182,38	3 570 233,06
18	986 183,94	3 570 225,63
19	986 183,99	3 570 214,68
20	986 228,32	3 570 214,14

Схема 3.4

Участки
под улицы Усольцева и Шидловского

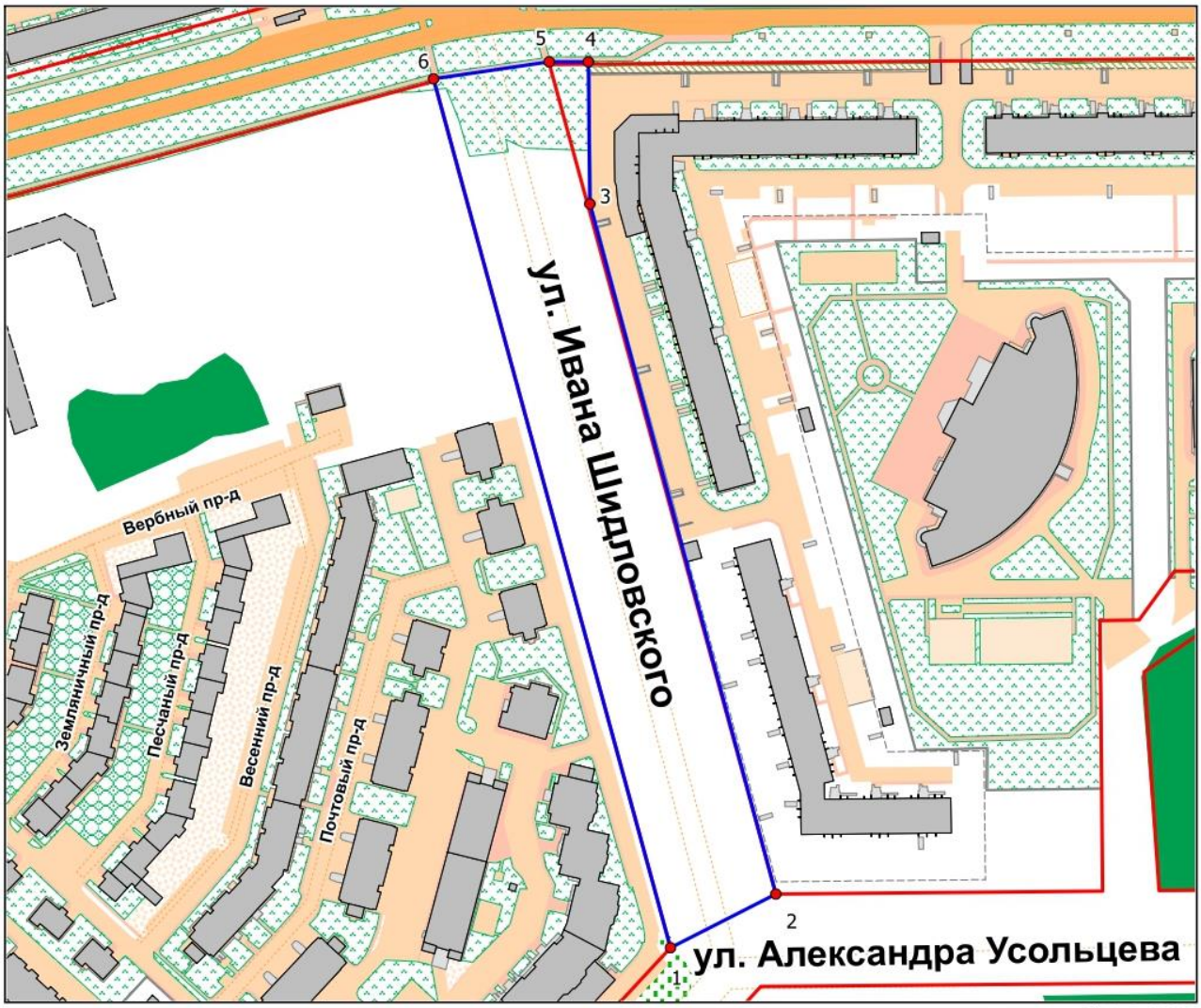

Масштаб 1:3 000

Условные обозначения:

Красные линии улично-дорожной сети города

Границы земельных участков установлены в соответствии с действующим законодательством (По сведениям из ЕГРН)

Границы территории, требующей санитарной очистки и кошения (S = 19 814 кв.м)

Каталог координат
МСК-86, зона 3

Label	X	Y
1	986 649.89	3 569 566.84
2	986 673.21	3 569 612.3
3	986 972.35	3 569 531.99
4	987 033.98	3 569 531.33
5	987 033.94	3 569 514.41
6	987 026.59	3 569 464.4

Схема 3.5

Участок
Тюменский тракт – улица Семена Билецкого

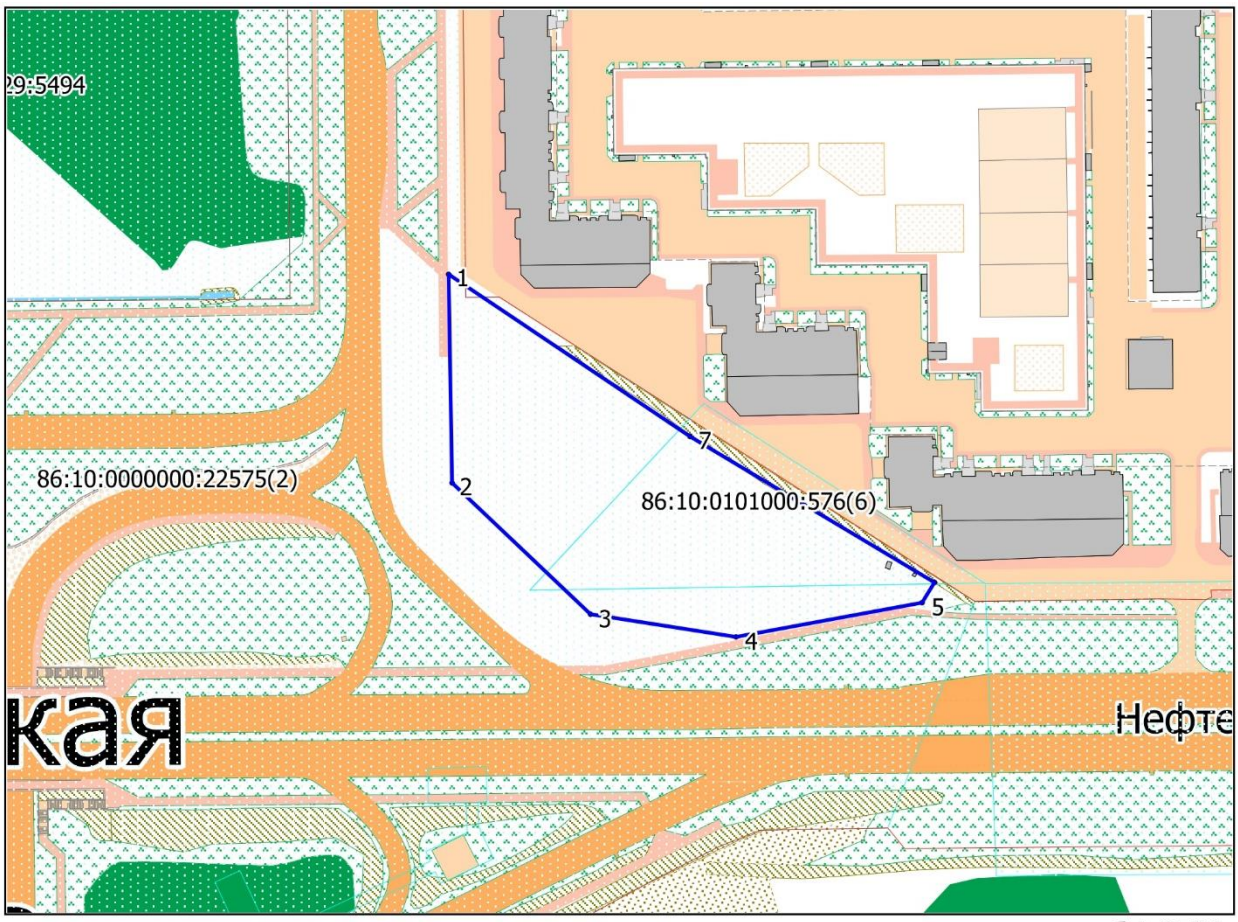

масштаб 1:2500

условные обозначения:

- координаты поворотных точек
- красные линии УДС
- границы земельных участков по сведениям ЕГРН
- границы очистки (участок зеленых насаждений) площадь 9 377кв.м.

каталог координат
МСК86-зона 3

Label	x	y
1	986 014,15	3 569 991,2
2	985 943,03	3 569 992,34
3	985 898,23	3 570 039,61
4	985 890,48	3 570 089,35
5	985 902,15	3 570 152,82
6	985 909	3 570 157
7	985 958,79	3 570 073,57

Схема 3.6

Участок
в районе дома по улице Крылова, 49

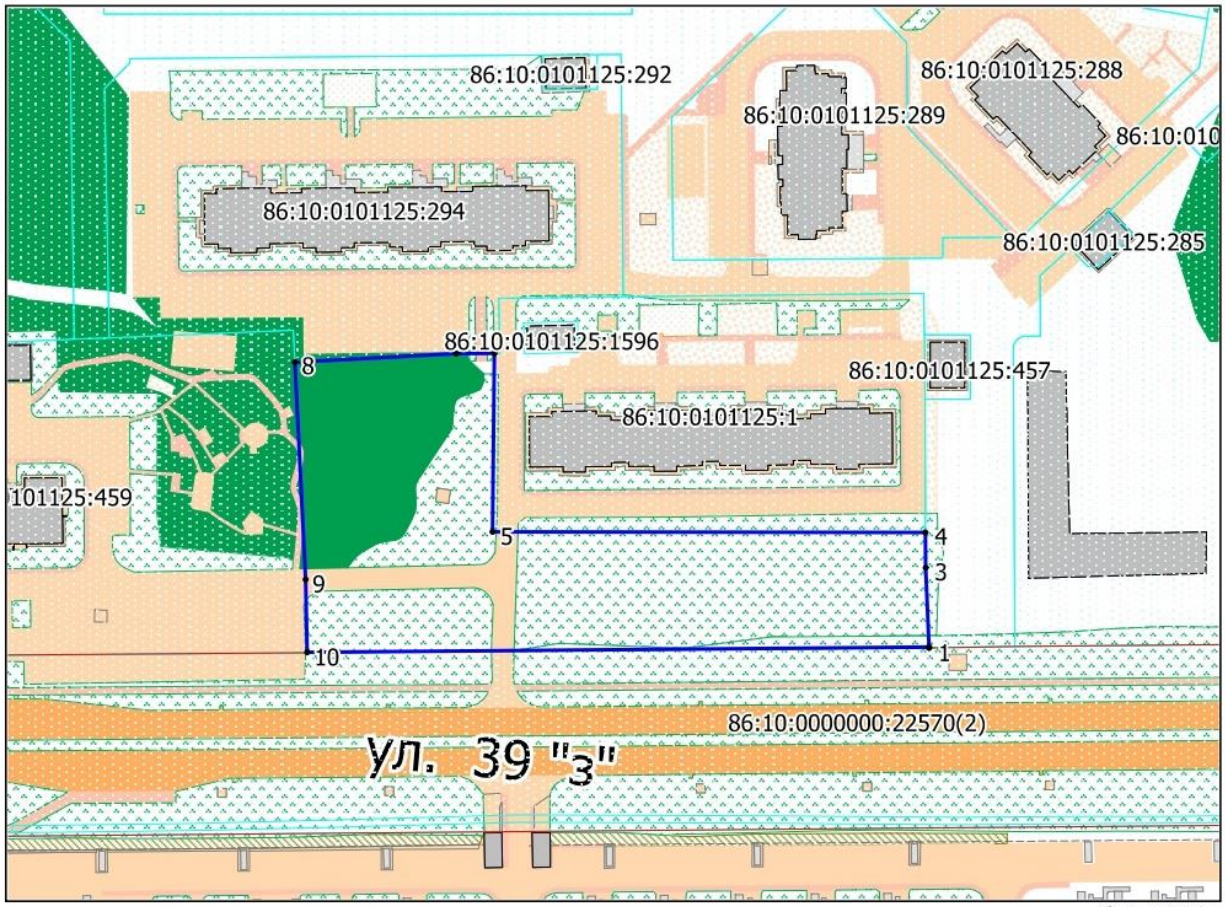

масштаб 1:2000

условные обозначения:

- координаты поворотных точек
- красные линии УДС
- границы земельных участков по сведениям ЕГРН
- границы очистки (неразграниченные земли)
  площадь 8 185 кв.м.

каталог координат
МСК86-зона 3

Label	x	y
1	987 085,16	3 569 801,74
2	987 085,38	3 569 801,74
3	987 107,36	3 569 800,84
4	987 117,12	3 569 800,8
5	987 117,23	3 569 681,16
6	987 166,6	3 569 681,65
7	987 166,56	3 569 671,08
8	987 164,18	3 569 626,52
9	987 104,11	3 569 629,5
10	987 083,94	3 569 629,88
11	987 085,38	3 569 801,74

Схема 3.7

Участок
вдоль автодороги по улице Есенина (1)

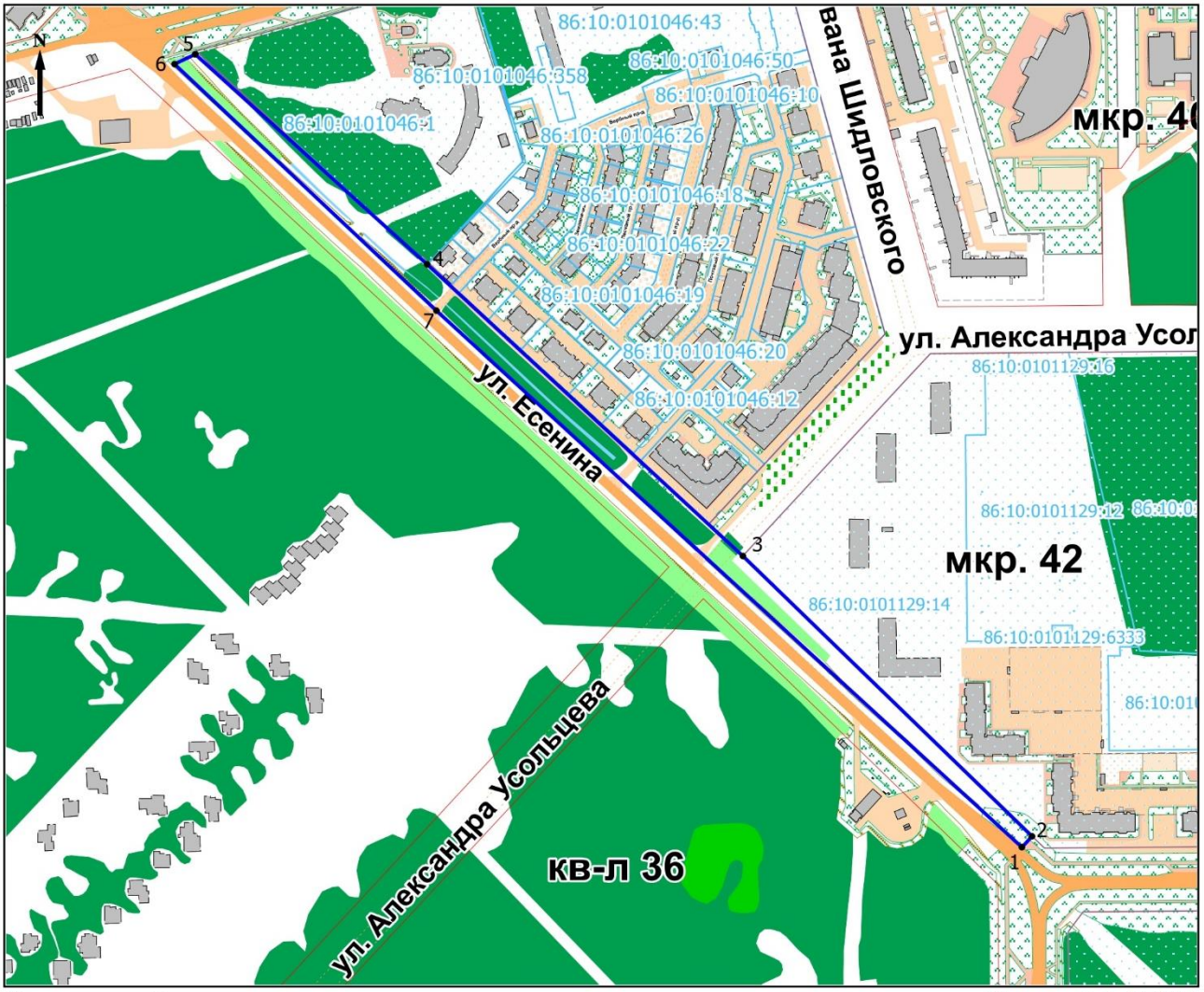

Условные обозначения:

Масштаб 1:6 000

- Поворотно-угловые точки участка
- Красные линии улично-дорожной сети города
- Границы земельных участков установлены в соответствии с действующим законодательством (По сведениям из ЕГРН)
- Границы территории, требующей санитарной очистки (S = 20 272 кв.м)

Каталог координат МСК-86, зона 3

Label	X	Y
1	986 209.38	3 569 684.31
2	986 218.8	3 569 692.87
3	986 459.43	3 569 445.13
4	986 709.61	3 569 174.83
5	986 890.06	3 568 976.04
6	986 881.57	3 568 958.36
7	986 670.07	3 569 182.54

Схема 3.8

Участок
зеленых насаждений вдоль автодороги по улице Есенина (2)

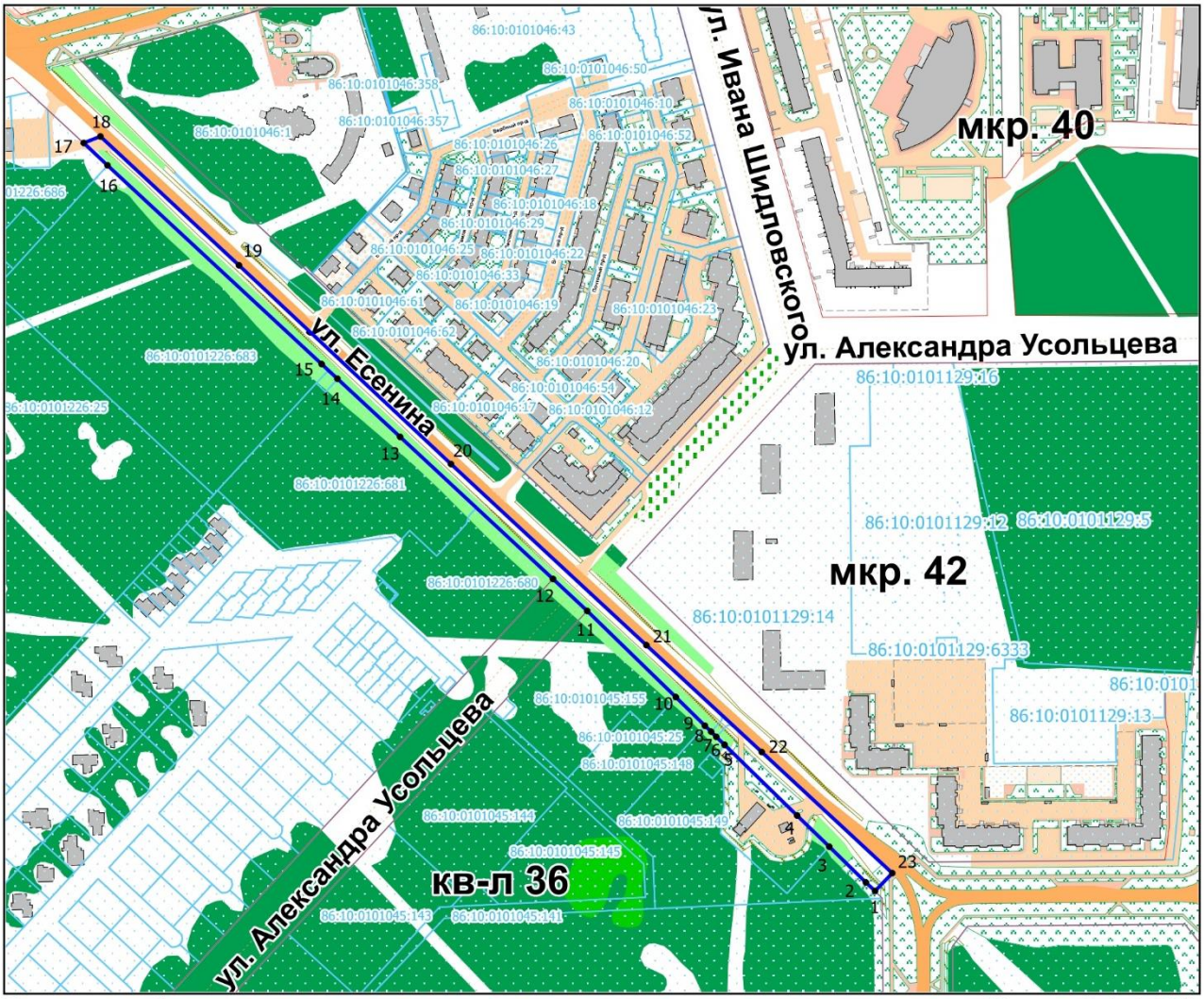

Условные обозначения:

Масштаб 1:6 000

- Поворотно-угловые точки участка
- Красные линии улично-дорожной сети города
- Границы земельных участков установлены в соответствии с действующим законодательством (По сведениям из ЕГРН)
- Границы территории, требующей санитарной очистки (S = 13 598 кв.м)

Каталог координат МСК-86, зона 3

№	x	y	№	x	y
1	986183.72	3569657.41	13	986570.98	3569251.02
2	986191.19	3569649.48	14	986620.56	3569197.44
3	986221.57	3569618.22	15	986633.15	3569183.83
4	986248.2	3569590.82	16	986802.69	3569000.62
5	986308.5	3569528.75	17	986821.58	3568980.2
6	986308.48	3569528.72	18	986827.42	3568994.57
7	986315.38	3569521.63	19	986717.42	3569113.15
8	986319.61	3569517.28	20	986547.76	3569294.53
9	986324.78	3569511.92	21	986393.39	3569461.83
10	986349.04	3569486.99	22	986302.25	3569560.41
11	986422.76	3569411.17	23	986198.93	3569672.17
12	986449.95	3569381.81			

Схема 3.9

Участок
по улице Билецкого, в районе дома по улице Крылова, 53/3



Условные обозначения:

- Поворотно-угловые точки участка
- Красные линии улично-дорожной сети города
- Границы земельных участков установлены в соответствии с действующим законодательством (По сведениям из ЕГРН)
- Границы территории, требующей санитарной очистки (S = 16 793 кв.м)

Масштаб 1:4 000

Каталог координат МСК-86, зона 3

Label	X	Y
1	987 265.26	3 570 061.08
2	987 267.66	3 569 999.83
3	987 086.87	3 569 969.63
4	987 085.93	3 570 030.52
5	987 174	3 570 045.36
6	987 241.07	3 570 056.66
7	987 232	3 570 281.45
8	987 258.84	3 570 286.06

Схема 3.10

Участок
между ТРЦ Аура и остановкой УТТ 1 в сторону проспекта Ленина

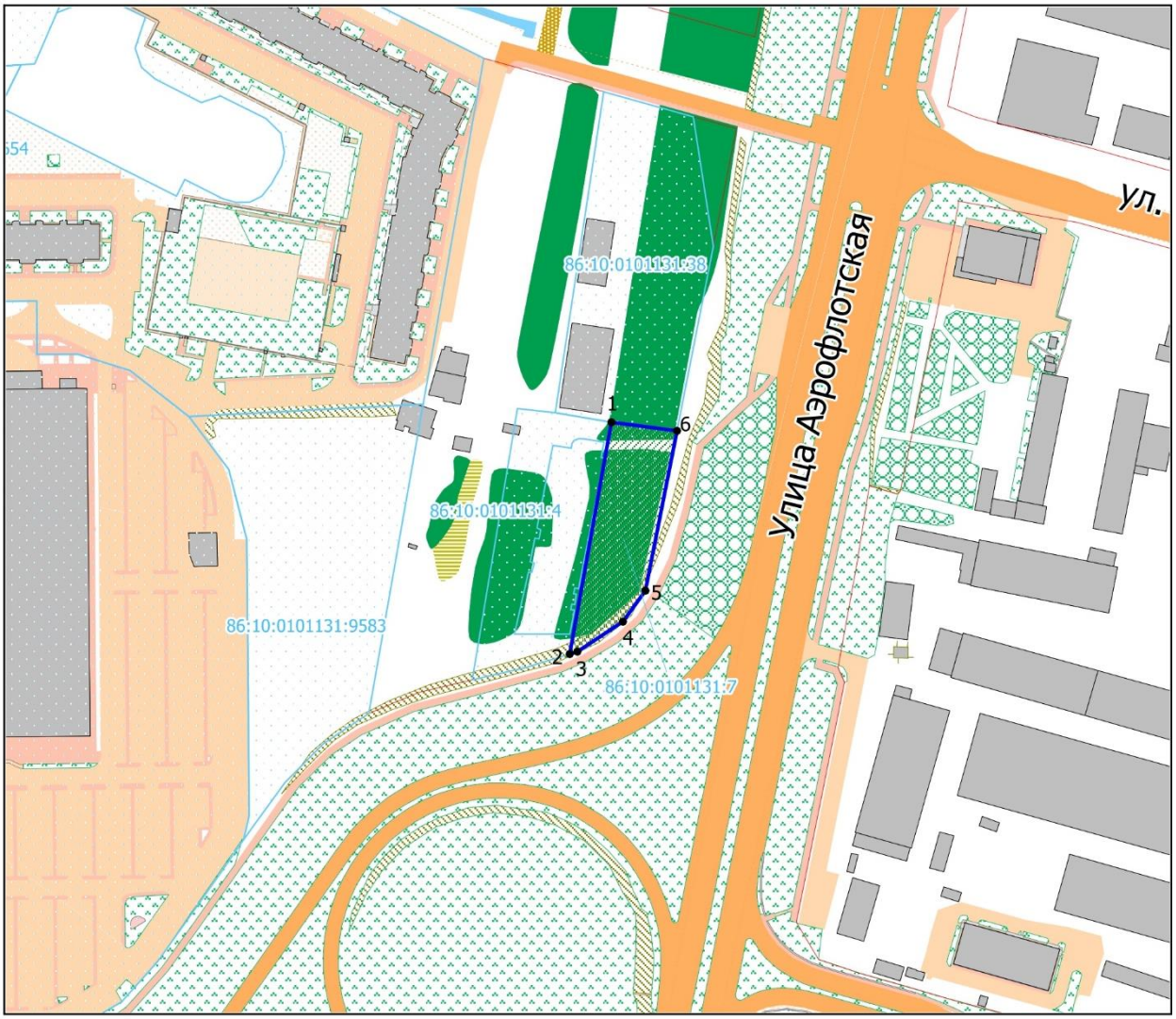

Масштаб 1:3 000

Условные обозначения:

- Координаты поворотных-угловых точек
- Красные линии улично-дорожной сети города
- Границы земельных участков установлены в соответствии с действующим законодательством (По сведениям из ЕГРН)
- Границы территории, требующей санитарной очистки (S = 2 462 кв.м)

Каталог координат
МСК-86, зона 3

Label	X	Y
1	986 178.11	3 571 013.02
2	986 078.87	3 570 995.02
3	986 079.9	3 570 998.39
4	986 092.65	3 571 017.99
5	986 105.89	3 571 027.63
6	986 174.33	3 571 041.2

Схема 3.11

Участок
в квартале 45 под строительство стоянки (улица Билецкого)

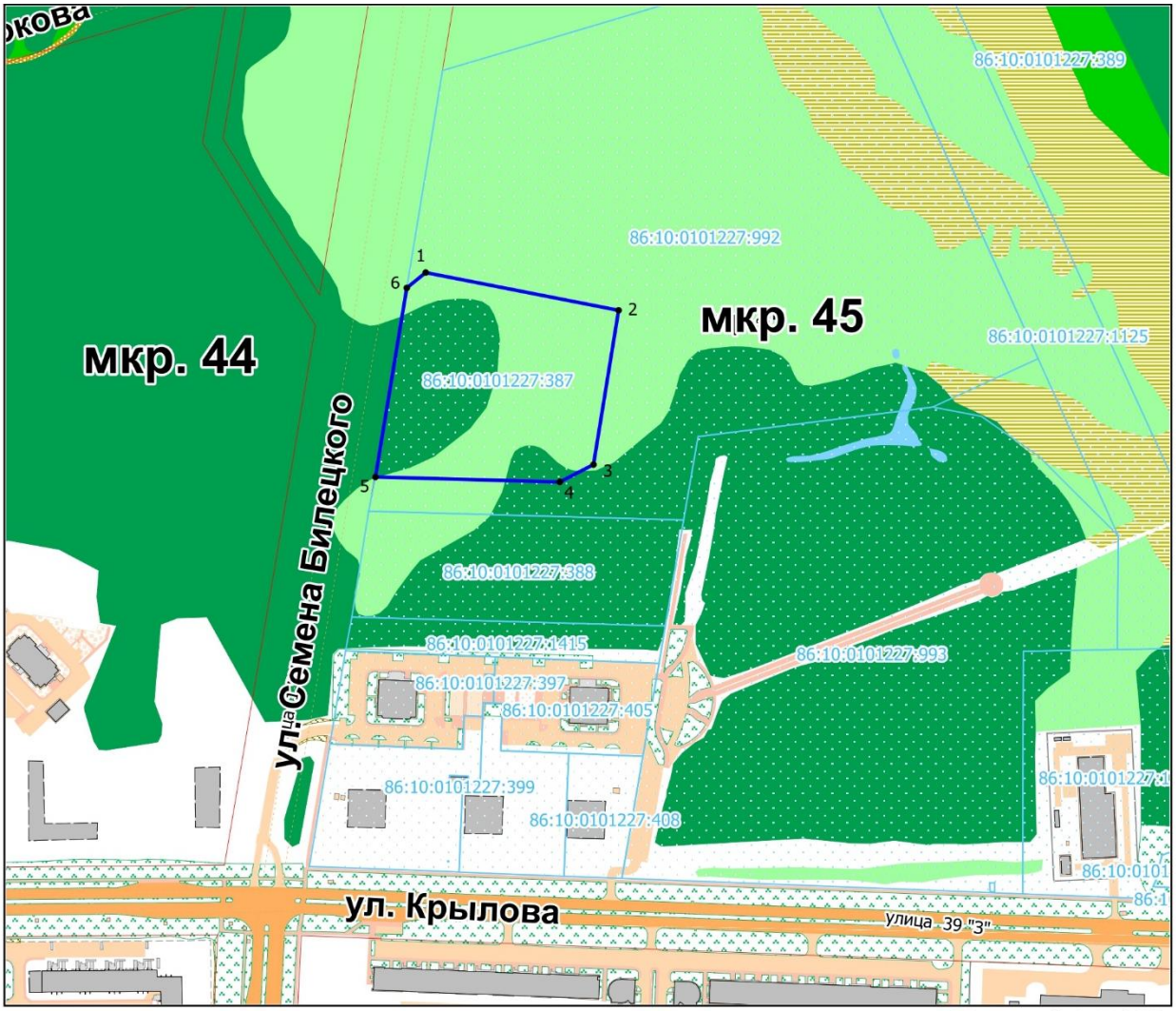

Масштаб 1:5 000

Условные обозначения:

- Координаты поворотных-угловых точек
- Красные линии улично-дорожной сети города
- Границы земельных участков установлены в соответствии с действующим законодательством (По сведениям из ЕГРН)
- Границы территории, требующей санитарной очистки (S = 20 927 кв.м)

Каталог координат
МСК-86, зона 3

Label	X	Y
1	987 512.76	3 570 113.95
2	987 485.66	3 570 252.47
3	987 374.72	3 570 234.42
4	987 362.24	3 570 210.38
5	987 365.85	3 570 077.93
6	987 501.75	3 570 100.44

Схема 3.12

Участок
между ТРЦ Аура и улицей Усольцева

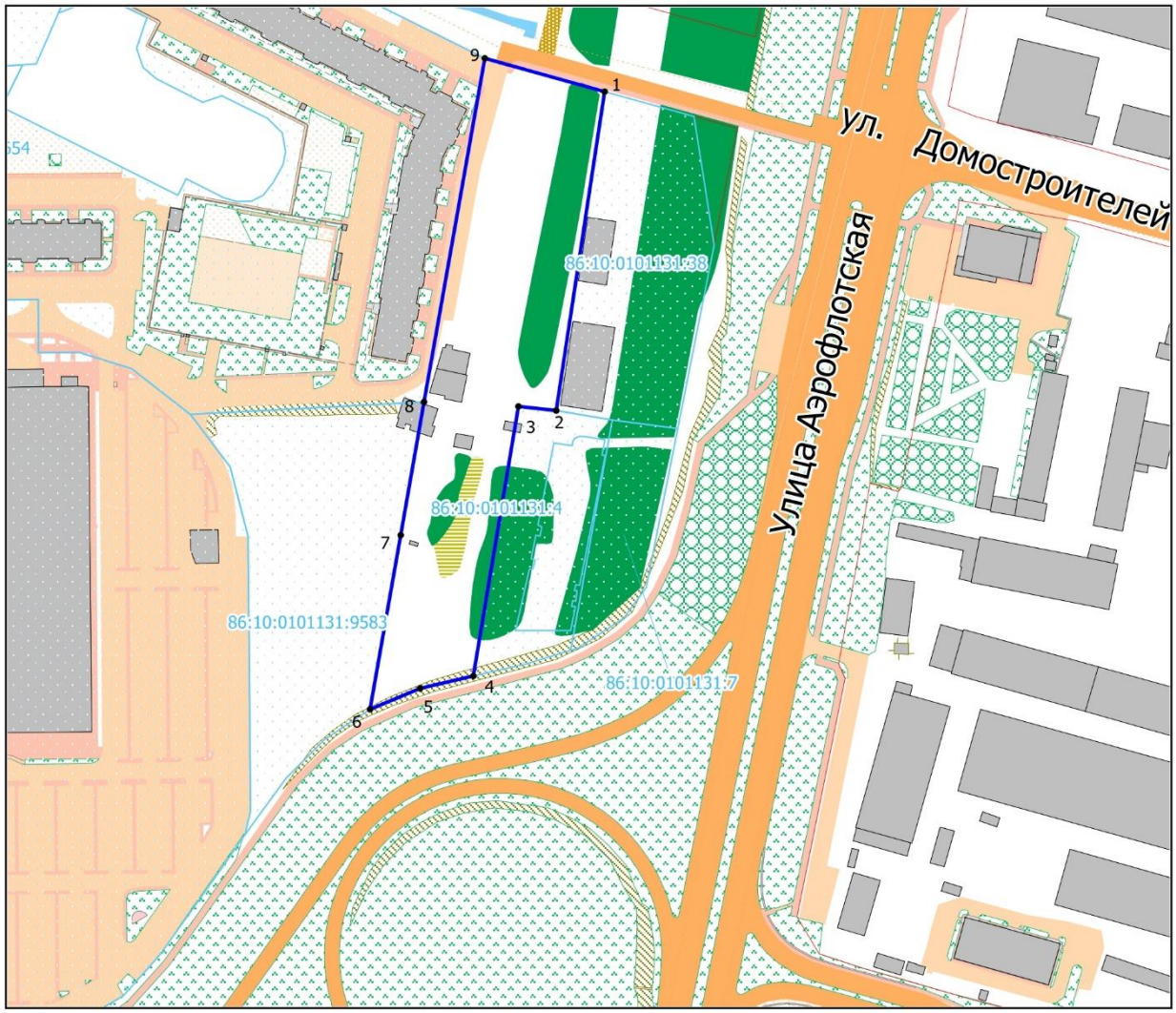

Масштаб 1:3 000

Условные обозначения:

- Координаты поворотных-угловых точек
- Красные линии улично-дорожной сети города
- Границы земельных участков установлены в соответствии с действующим законодательством (По сведениям из ЕГРН)
- Границы территории, требующей санитарной очистки (S = 13 059 кв.м)

Каталог координат
МСК-86, зона 3

Label	X	Y
1	986 319.51	3 571 009.74
2	986 182.11	3 570 988.8
3	986 183.89	3 570 972.6
4	986 067.8	3 570 953.04
5	986 062.39	3 570 930.19
6	986 053.41	3 570 908.51
7	986 128.51	3 570 921.77
8	986 185.84	3 570 931.9
9	986 333.9	3 570 958.07

Схема 3.13

Участок
в мкр. 40 по улице Усольцева

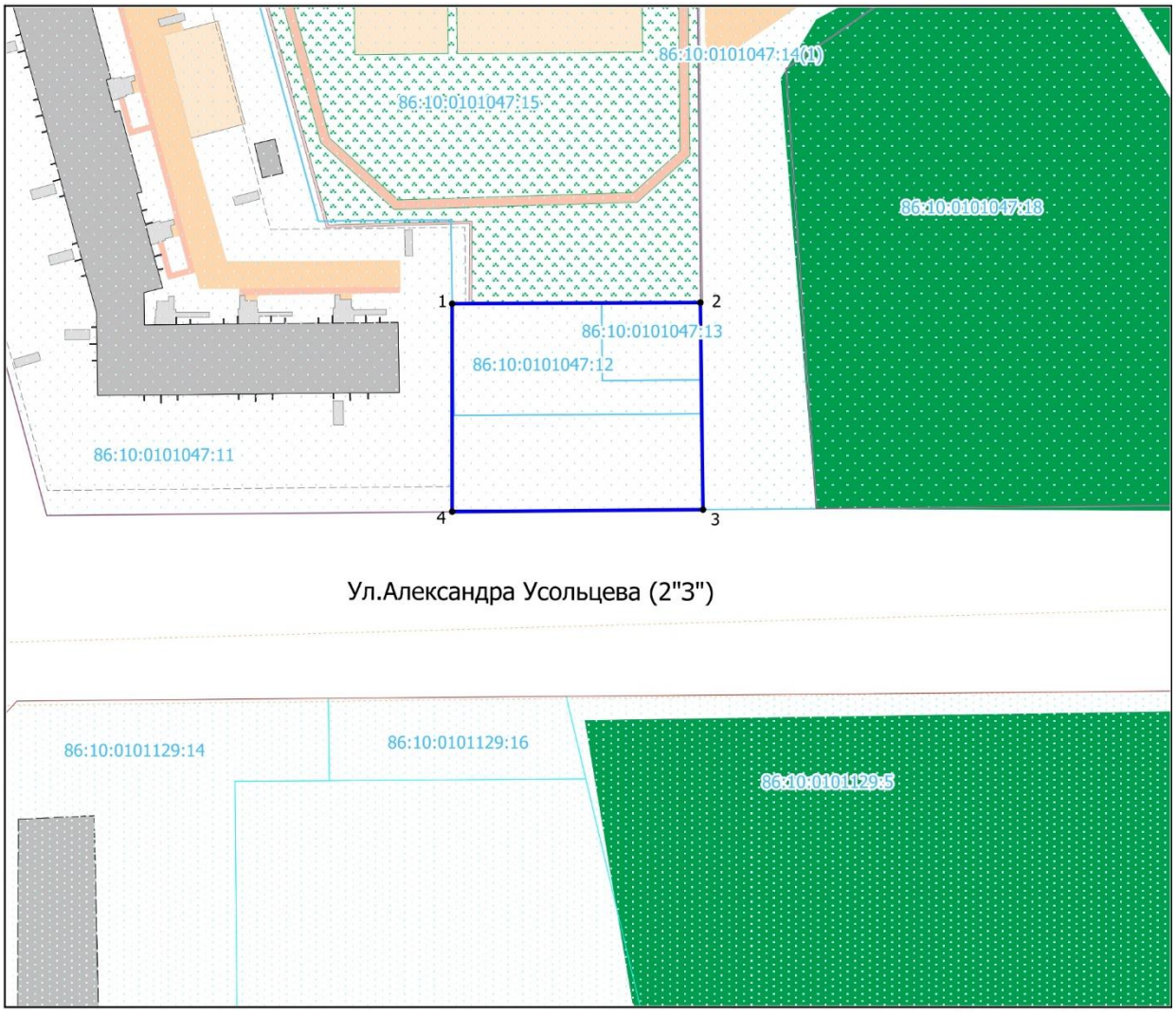

Масштаб 1:1 500

Условные обозначения:

- Координаты поворотных-угловых точек
- Красные линии улично-дорожной сети города
- Границы земельных участков установлены в соответствии с действующим законодательством (По сведениям из ЕГРН)
- Границы территории, требующей санитарной очистки (S = 2 402 кв.м)

Каталог координат
МСК-86, зона 3

Label	X	Y
1	986 718.83	3 569 699.57
2	986 719.11	3 569 753
3	986 674.48	3 569 753.55
4	986 674	3 569 699.57

Схема 4.1

Участок
по Югорскому тракту (в районе Автомолла)

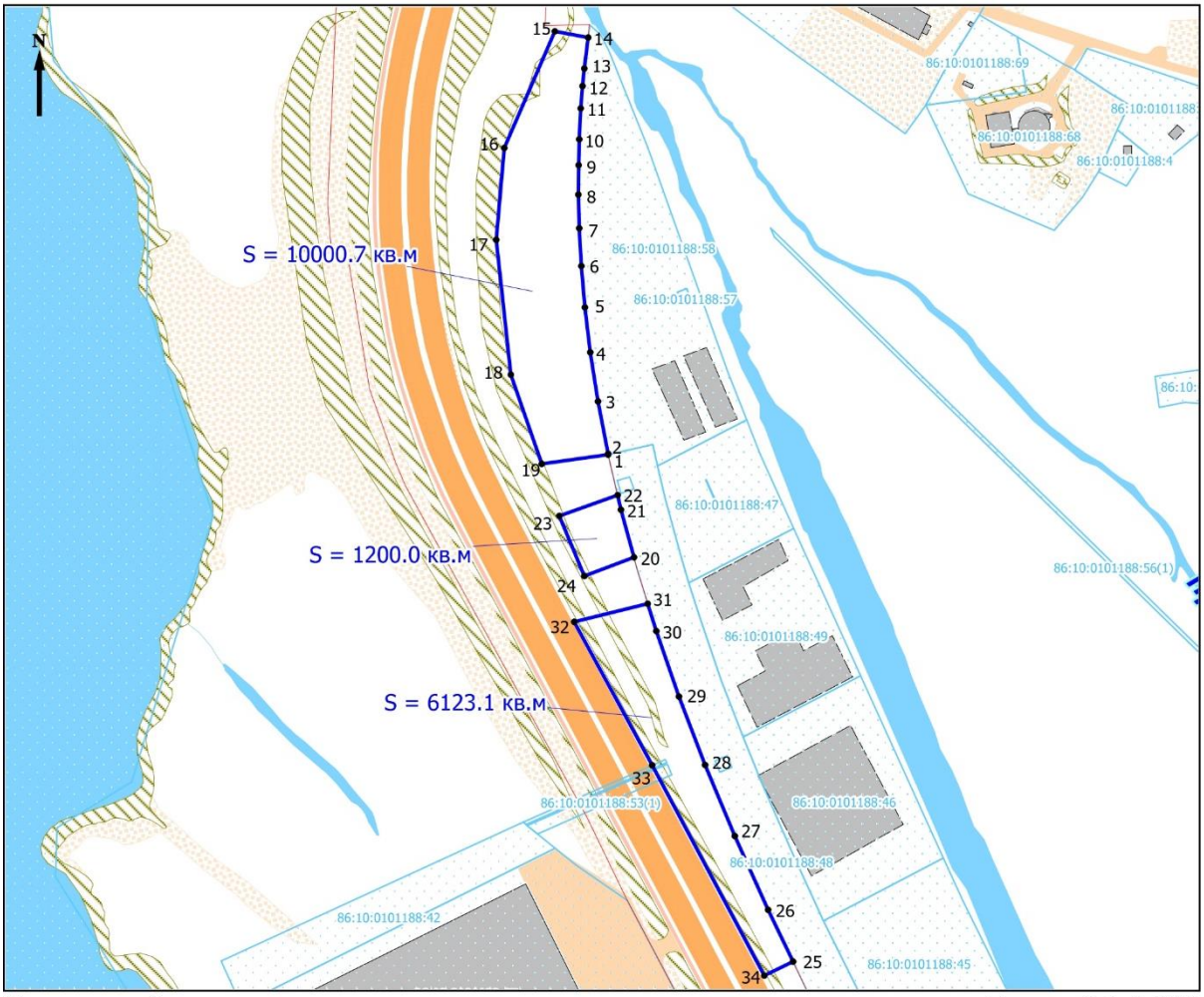

Условные обозначения:

- Поворотно-угловые точки участка
- Красные линии улично-дорожной сети города
- Границы земельных участков установлены в соответствии с действующим законодательством (По сведениям из ЕГРН)
- Границы территории, требующей санитарной очистки (S = 17 324 кв.м)

Масштаб 1:4 000

Каталог координат МСК-86, зона 3

№	x	y	№	x	y
1	983891.86	3569467.1	18	983937.34	3569411.58
2	983892.32	3569467	19	983886.51	3569429.27
3	983922.22	3569461.2	20	983833.21	3569481.68
4	983950.05	3569456.9	21	983860.49	3569474.34
5	983975.81	3569453.8	22	983868.66	3569472.45
6	983999.37	3569451.8	23	983856.89	3569439.17
7	984020.77	3569450.6	24	983822.59	3569453.41
8	984039.93	3569450.1	25	983602.85	3569572.47
9	984056.84	3569450.2	26	983632.32	3569558.32
10	984071.48	3569450.6	27	983674.43	3569539.28
11	984089.22	3569451.5	28	983714.98	3569522.27
12	984101.85	3569452.5	29	983753.91	3569507.33
13	984111.97	3569453.5	30	983791.19	3569494.42
14	984129.6	3569455.7	31	983806.87	3569489.57
15	984133.04	3569436.6	32	983796.47	3569447.7
16	984066.55	3569407.9	33	983714.71	3569492.18
17	984014.27	3569403.3	34	983594.81	3569556.04

Схема 4.2

Участок
береговой линии реки Оби, улица Речная



Масштаб 1:3 000

Условные обозначения:

- Координаты поворотных-угловых точек
- Красные линии улично-дорожной сети города
- Границы земельных участков установлены в соответствии с действующим законодательством (По сведениям из ЕГРН)
- Границы территории, требующей санитарной очистки (S = 39 517 кв.м)

Каталог координат
МСК-86, зона 3

Label	X	Y
1	980 591.71	3 574 649.27
2	980 689.76	3 574 643.82
3	980 802.4	3 574 649.49
4	980 794.14	3 574 436.32
5	980 614.62	3 574 450.82

Схема 4.3

Участок
у протоки Бардыковки, в районе улицы Никольской
около АО «Россети Тюмень»

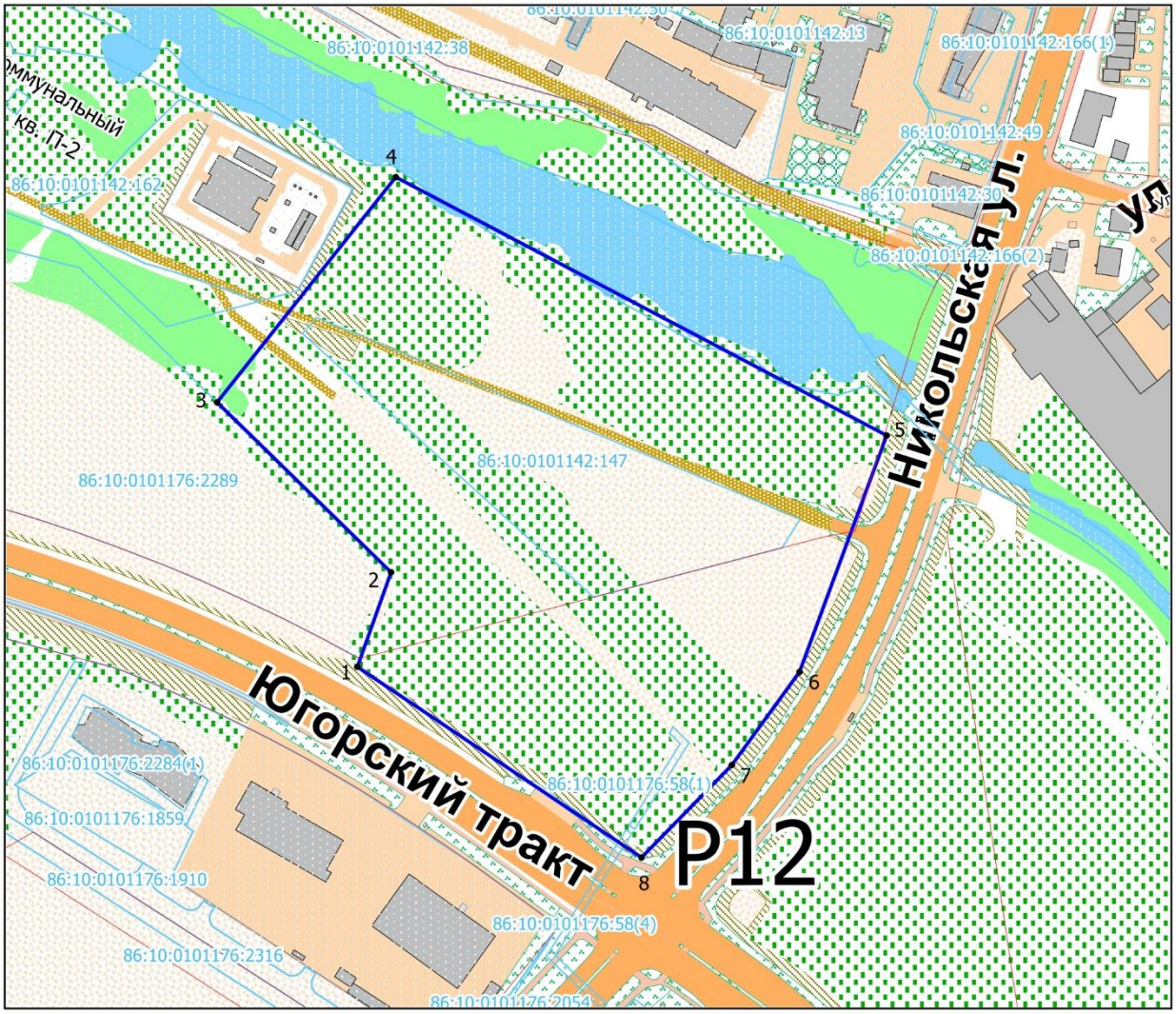

Масштаб 1:4 000

Условные обозначения:

- Координаты поворотных-угловых точек
- Красные линии улично-дорожной сети города
- Границы земельных участков установлены в соответствии с действующим законодательством (По сведениям из ЕГРН)
- Границы территории, требующей санитарной очистки (S = 81 832 кв.м)

Каталог координат
МСК-86, зона 3

Label	X	Y
1	982 393.48	3 570 902.49
2	982 447.74	3 570 921.76
3	982 545.27	3 570 821.92
4	982 674.41	3 570 924.42
5	982 526.17	3 571 206.28
6	982 390.56	3 571 156.29
7	982 337.18	3 571 117.47
8	982 284.09	3 571 065.51

Схема 4.4

Участок
береговой линии реки Оби, в районе Сургутского спасательного центра

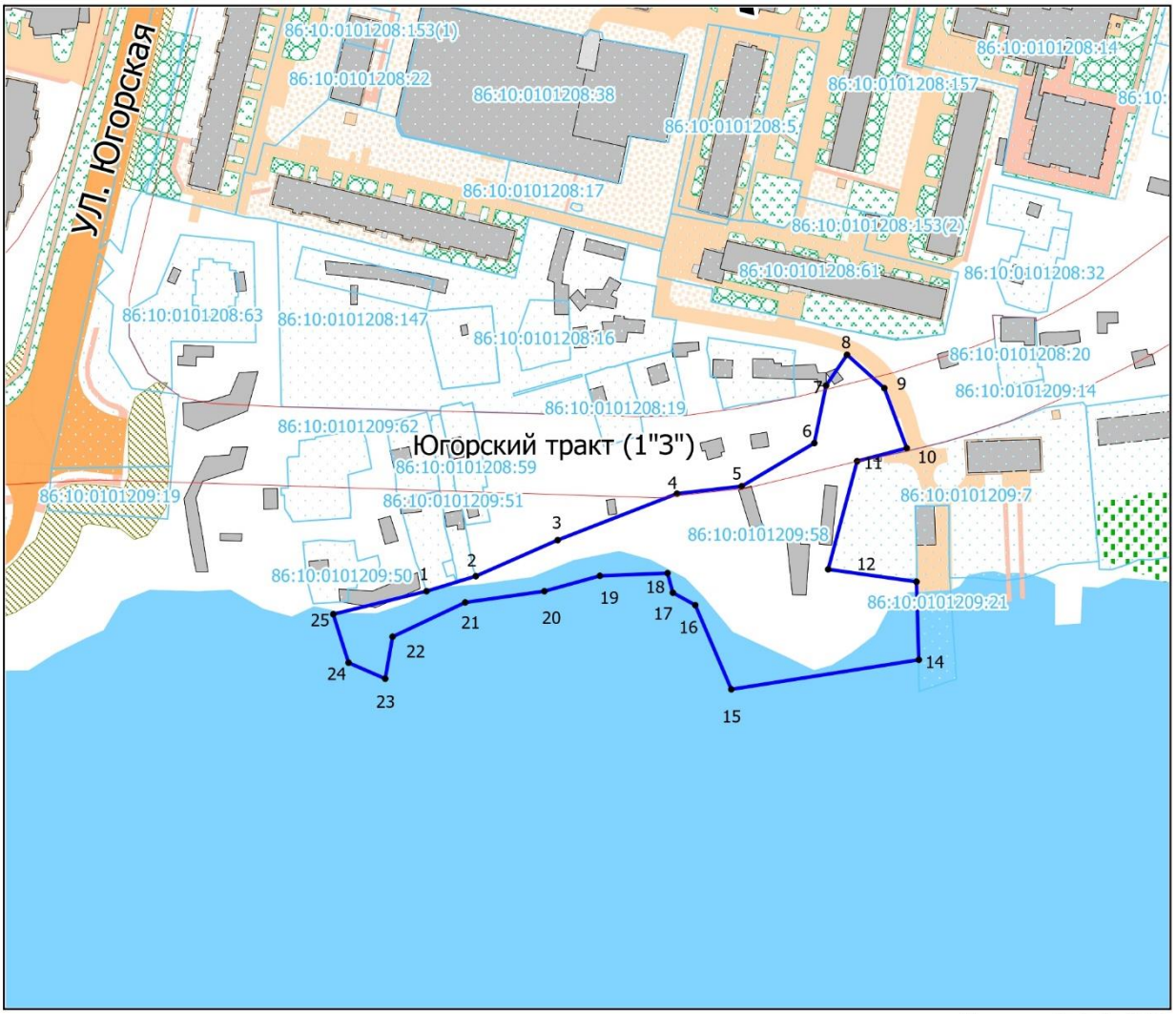

Масштаб 1:3 000

Условные обозначения:

- Координаты поворотных-угловых точек
- Красные линии улично-дорожной сети города
- Границы земельных участков установлены в соответствии с действующим законодательством (По сведениям из ЕГРН)
- Границы территории, требующей санитарной очистки (S = 11 254 кв.м)

Каталог координат
МСК-86, зона 3

№	x	y	№	x	y
1	980738.81	3575702	14	980709.34	3575914.28
2	980745.38	3575723.3	15	980696.6	3575833.52
3	980760.91	3575758.7	16	980732.87	3575817.93
4	980780.86	3575810.1	17	980738.19	3575808.29
5	980784.07	3575837.9	18	980746.67	3575805.99
6	980802.69	3575869.3	19	980745.42	3575776.84
7	980827.47	3575874.4	20	980738.83	3575752.92
8	980840.69	3575883.4	21	980733.98	3575718.78
9	980826.36	3575899.5	22	980719.22	3575687.4
10	980800.42	3575909	23	980701.13	3575684.27
11	980794.83	3575887.7	24	980708.05	3575668.4
12	980748.22	3575875.2	25	980728.88	3575661.87
13	980742.89	3575913.3			

Схема 4.5

Участок
у протоки Бардыковки, в районе улицы Никольской (ТЦ Маяк)

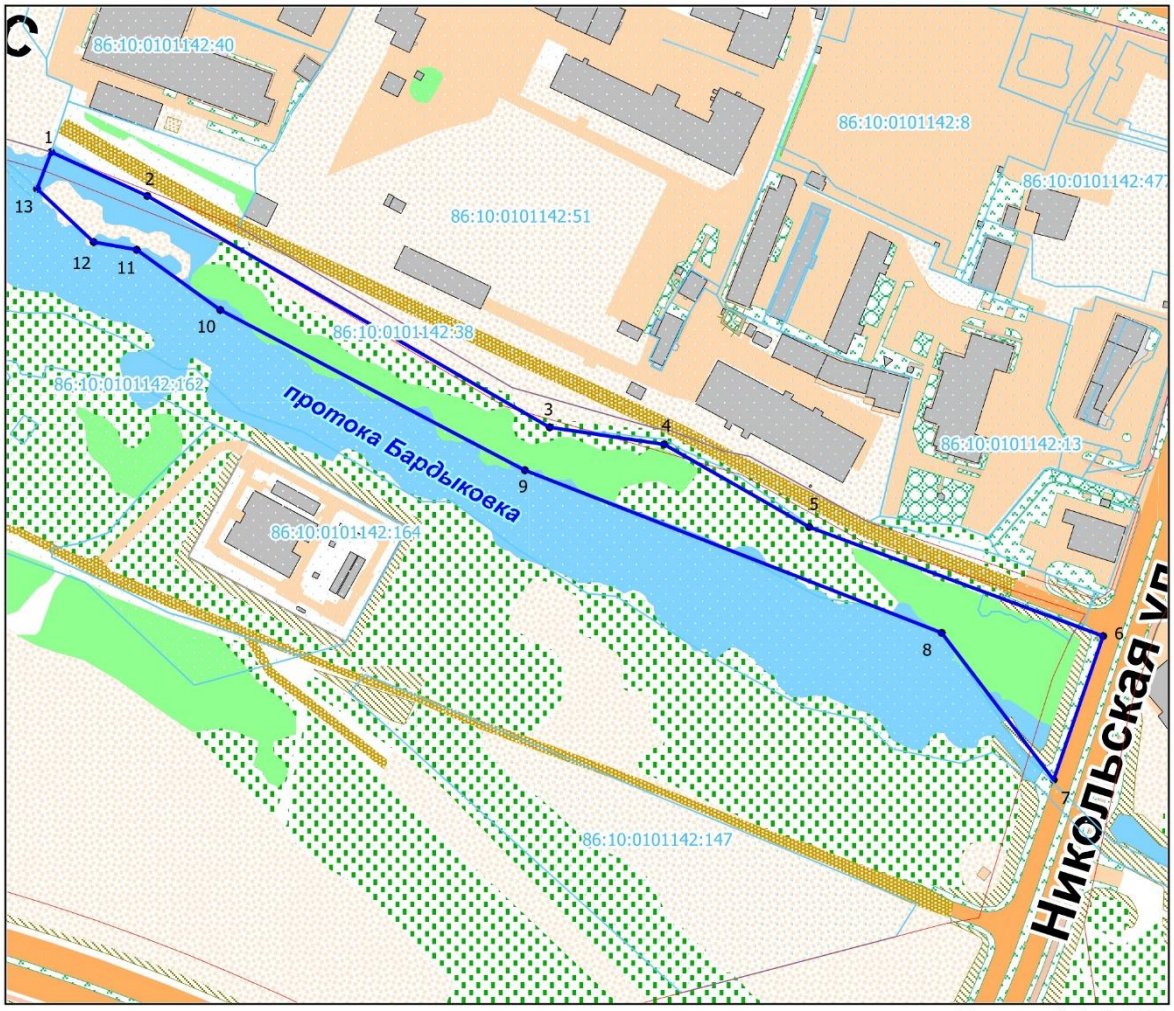

Масштаб 1:3 500

Условные обозначения:

- Координаты поворотных-угловых точек
- Красные линии улично-дорожной сети города
- Границы земельных участков установлены в соответствии с действующим законодательством (По сведениям из ЕГРН)
- Границы территории, требующей санитарной очистки (S = 18 590 кв.м)

Каталог координат
МСК-86, зона 3

Label	X	Y
1	982 857.6	3 570 720.68
2	982 835.54	3 570 769.09
3	982 718.75	3 570 971.8
4	982 710.13	3 571 029.54
5	982 668.38	3 571 102.53
6	982 613.34	3 571 250.54
7	982 540.83	3 571 225.67
8	982 615.06	3 571 169.24
9	982 697.14	3 570 959.36
10	982 777.92	3 570 805.82
11	982 808.37	3 570 763.77
12	982 812.23	3 570 742.03
13	982 839	3 570 713.56

Схема 4.6

Участок
в районе ж/д 9 по улице Нагорной

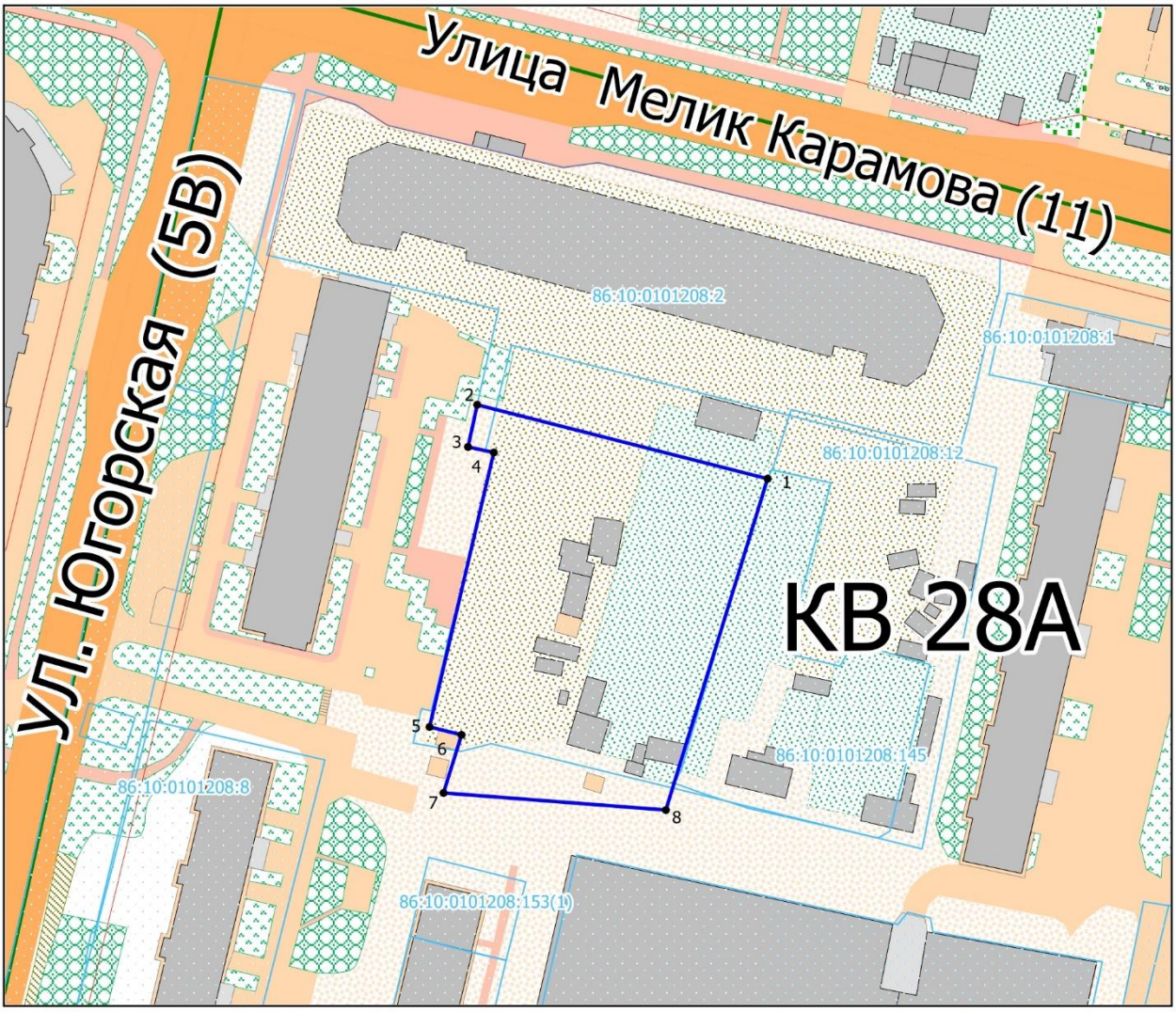

Масштаб 1:1 500

Условные обозначения:

- Координаты поворотных-угловых точек
- Красные линии улично-дорожной сети города
- Границы земельных участков установлены в соответствии с действующим законодательством (По сведениям из ЕГРН)
- Границы территории, требующей санитарной очистки (S = 4 411 кв.м)

Каталог координат
МСК-86, зона 3

Label	X	Y
1	981 074.41	3 575 742.57
2	981 090.34	3 575 680.08
3	981 081.26	3 575 678.11
4	981 080.08	3 575 683.66
5	981 020.79	3 575 669.82
6	981 019.07	3 575 676.7
7	981 006.5	3 575 672.8
8	981 002.82	3 575 720.67

Схема 4.7

Участок
по проспекту Набережному

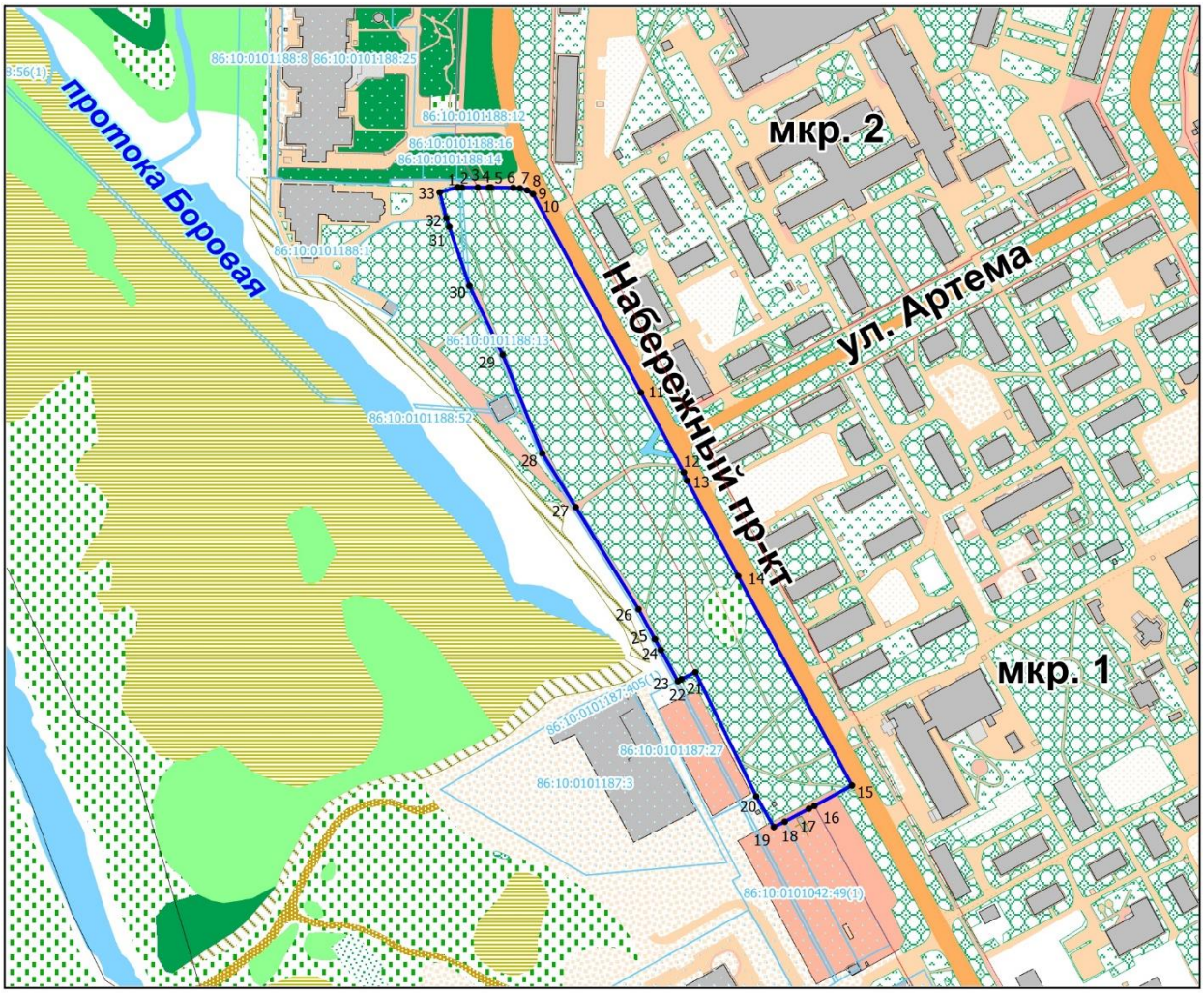

Условные обозначения:

Масштаб 1:4 000

- Поворотно-угловые точки участка
- Красные линии улично-дорожной сети города
- Границы земельных участков установлены в соответствии с действующим законодательством (По сведениям из ЕГРН)
- Границы территории, требующей санитарной очистки (S = 22 970 кв.м)

Каталог координат МСК-86, зона 3

№	x	y	№	x	y
1	983761.73	3570022.96	18	983398.74	3570209.62
2	983761.52	3570023.35	19	983395.64	3570203.35
3	983761.5	3570025.42	20	983413.18	3570193.36
4	983761.49	3570034.52	21	983484.23	3570158.58
5	983761.48	3570040.7	22	983480.14	3570150.65
6	983761.5	3570042.11	23	983479.07	3570148.58
7	983761.23	3570054.63	24	983496.95	3570138.83
8	983760.9	3570058.57	25	983502.99	3570135.53
9	983759.77	3570062.56	26	983520.12	3570126.19
10	983757.52	3570066	27	983578.69	3570090.19
11	983644.05	3570127.54	28	983609.45	3570071.28
12	983598.52	3570151.88	29	983665.78	3570048.62
13	983593.82	3570153.9	30	983705.1	3570029.61
14	983539.15	3570183.07	31	983738.95	3570018.24
15	983419.41	3570248	32	983743.79	3570016.49
16	983407.81	3570226.53	33	983758.6	3570012.71
17	983406.12	3570223.37			

Схема 4.8

Участок
в 37 мкр. между улицей И. Киртбая и Тюменским трактом

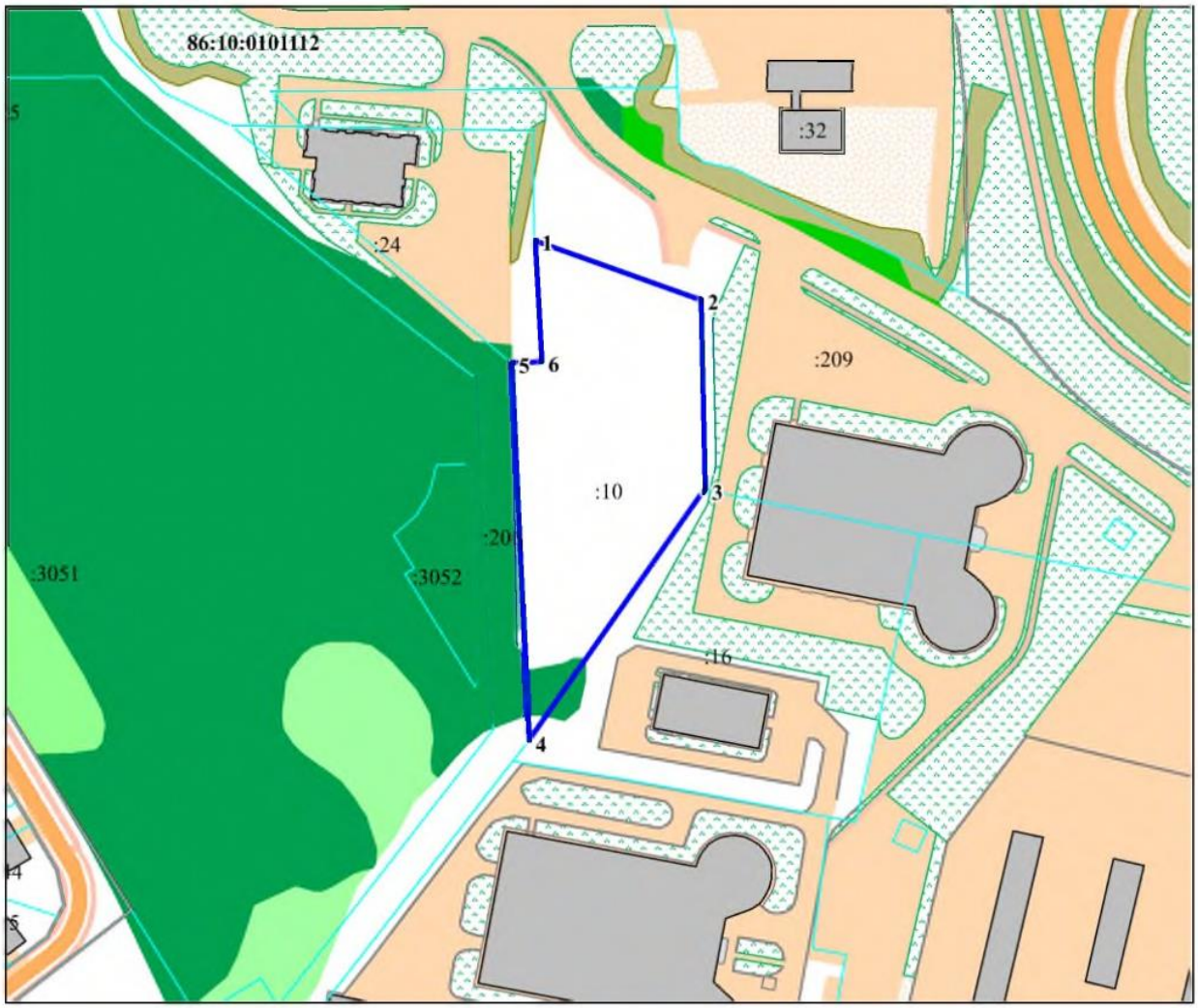

Масштаб 1:2000

Условные обозначения:

Красные линии улично-дорожной сети города

Границы земельных участков установлены в соответствии с действующим законодательством (По сведениям из ЕГРН)

Границы территории, требующей санитарной очистки и кошения (S = 5 224 кв.м)

Каталог координат
МСК-86, зона 3

Label	X	Y
1	3 570 694,4	985 734,67
2	3 570 742,38	985 717,57
3	3 570 743,54	985 662,69
4	3 570 692,64	985 590,01
5	3 570 687,75	985 699,29
6	3 570 696,32	985 699,65

Схема 4.9

Участок
в мкр. 4 по улице Нефтяников

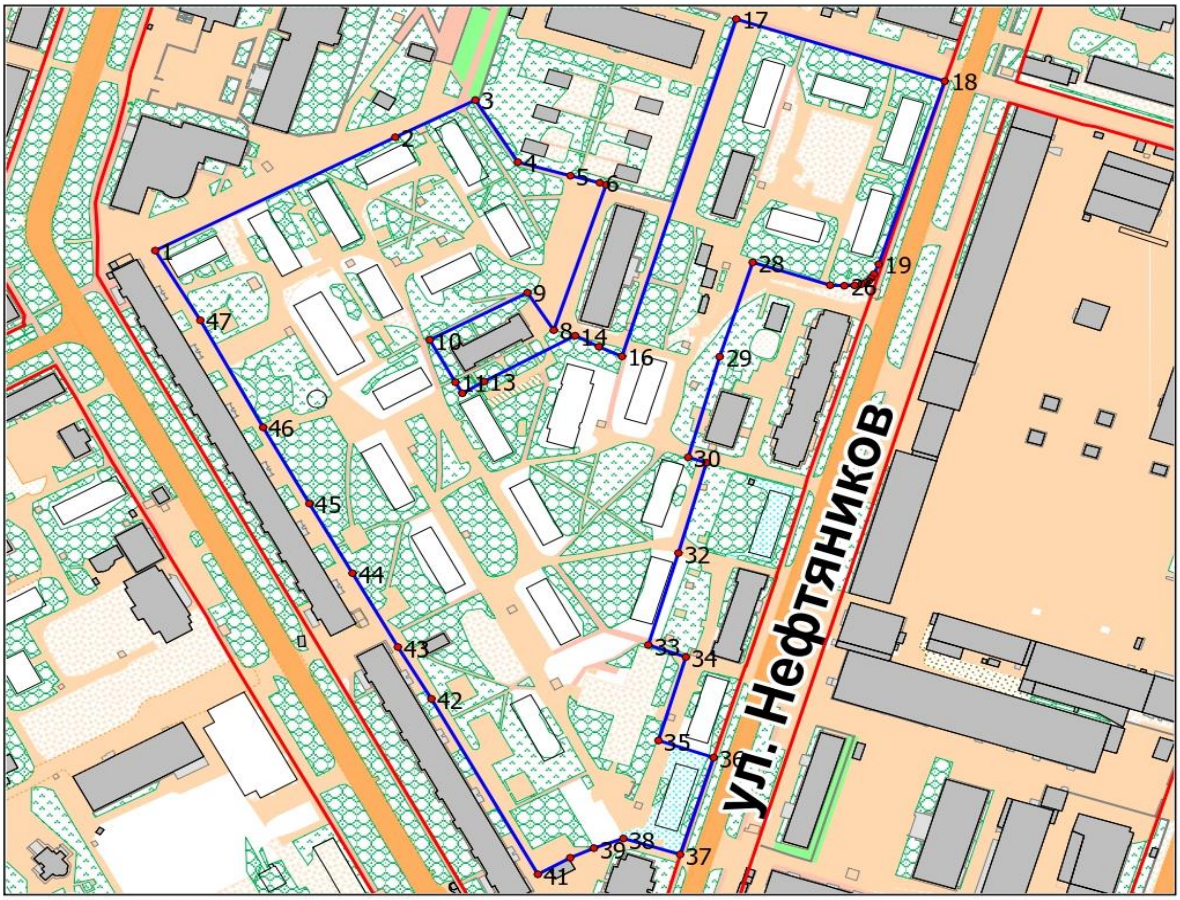

Условные обозначения:

Масштаб 1:3 000

Красные линии улично-дорожной сети города

Границы земельных участков установлены в соответствии с действующим законодательством (По сведениям из ЕГРН)

Границы территории, требующей санитарной очистки и кошения (S = 60 738 кв.м)

Каталог координат
МСК-86, зона 3

	x	y		x	y
1	983805.11	3570463.38	25	983788.31	3570770.85
2	983860.3	3570568.93	26	983788.14	3570766.5
3	983878.36	3570604.19	27	983788.32	3570760.2
4	983848.12	3570622.8	28	983799.42	3570726.09
5	983841.61	3570646.05	29	983753.66	3570711.65
6	983838.08	3570658.84	30	983704.85	3570697.82
7	983837.15	3570661.62	31	983702.19	3570705.82
8	983766.55	3570638.56	32	983658.29	3570693.46
9	983784.73	3570626.99	33	983613.6	3570680.25
10	983761.74	3570584.05	34	983607.73	3570696.7
11	983741.17	3570595.37	35	983567.18	3570684.65
12	983735.88	3570598.38	36	983558.96	3570708.97
13	983741.53	3570607.91	37	983511.79	3570694.16
14	983763.77	3570648.05	38	983519.59	3570669.28
15	983758.44	3570658.51	39	983514.85	3570656.31
16	983753.72	3570668.68	40	983510.21	3570645.86
17	983917.59	3570718.92	41	983502.17	3570631.63
18	983887.41	3570810.65	42	983587.46	3570584.86
19	983798.57	3570781.58	43	983612.54	3570570.04
20	983793.77	3570779.41	44	983648.47	3570550.13
21	983791.71	3570778.19	45	983682.26	3570531.18
22	983790.34	3570777.14	46	983719.36	3570510.73
23	983789.48	3570775.89	47	983771.29	3570483.13
24	983788.91	3570773.94			

Схема 4.10.

Участок
по улице Киртбая, ЖК Кедровый

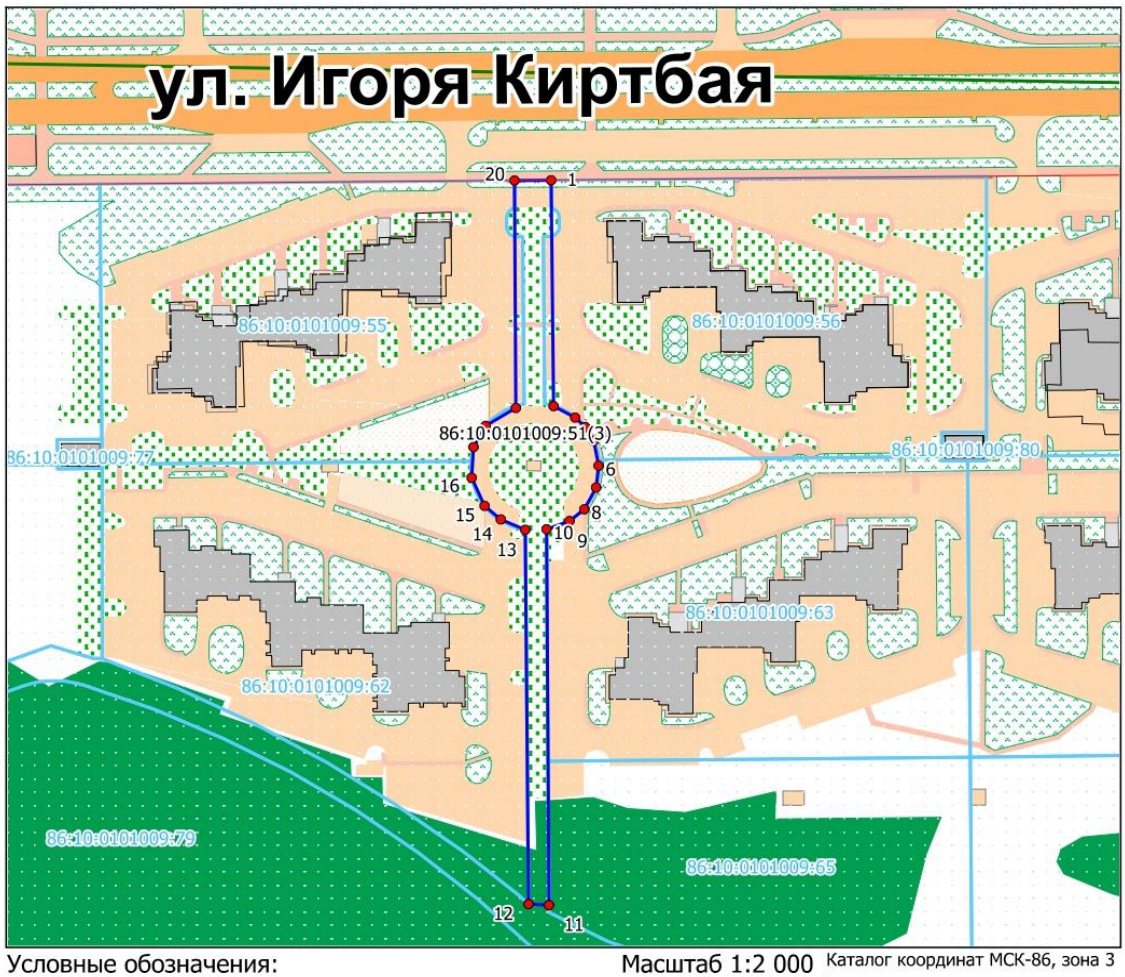

Условные обозначения:

Масштаб 1:2 000

Границы земельных участков установлены в соответствии с действующим законодательством (По сведениям из ЕГРН)

Границы территории, требующей регулярной санитарной очистки и кошения (S = 2 868 кв.м)

Красные линии улично-дорожной сети города

Каталог координат МСК-86, зона 3

Label	X	Y
1	985 312.89	3 569 533.51
2	985 240.87	3 569 534.27
3	985 237.23	3 569 541.09
4	985 234.15	3 569 544.27
5	985 229.86	3 569 546.89
6	985 221.88	3 569 548.48
7	985 214.89	3 569 547.68
8	985 208.02	3 569 544
9	985 204.25	3 569 539.31
10	985 201.58	3 569 532.08
11	985 081.8	3 569 532.81
12	985 082.19	3 569 526.4
13	985 201.47	3 569 525.43
14	985 204.75	3 569 517.71
15	985 209.06	3 569 512.57
16	985 218.05	3 569 508.5
17	985 227.82	3 569 509.14
18	985 234.64	3 569 512.91
19	985 240.3	3 569 522.42
20	985 312.79	3 569 522

Схема 4.11

Участок
по улице Энтузиастов, дом 17, 19

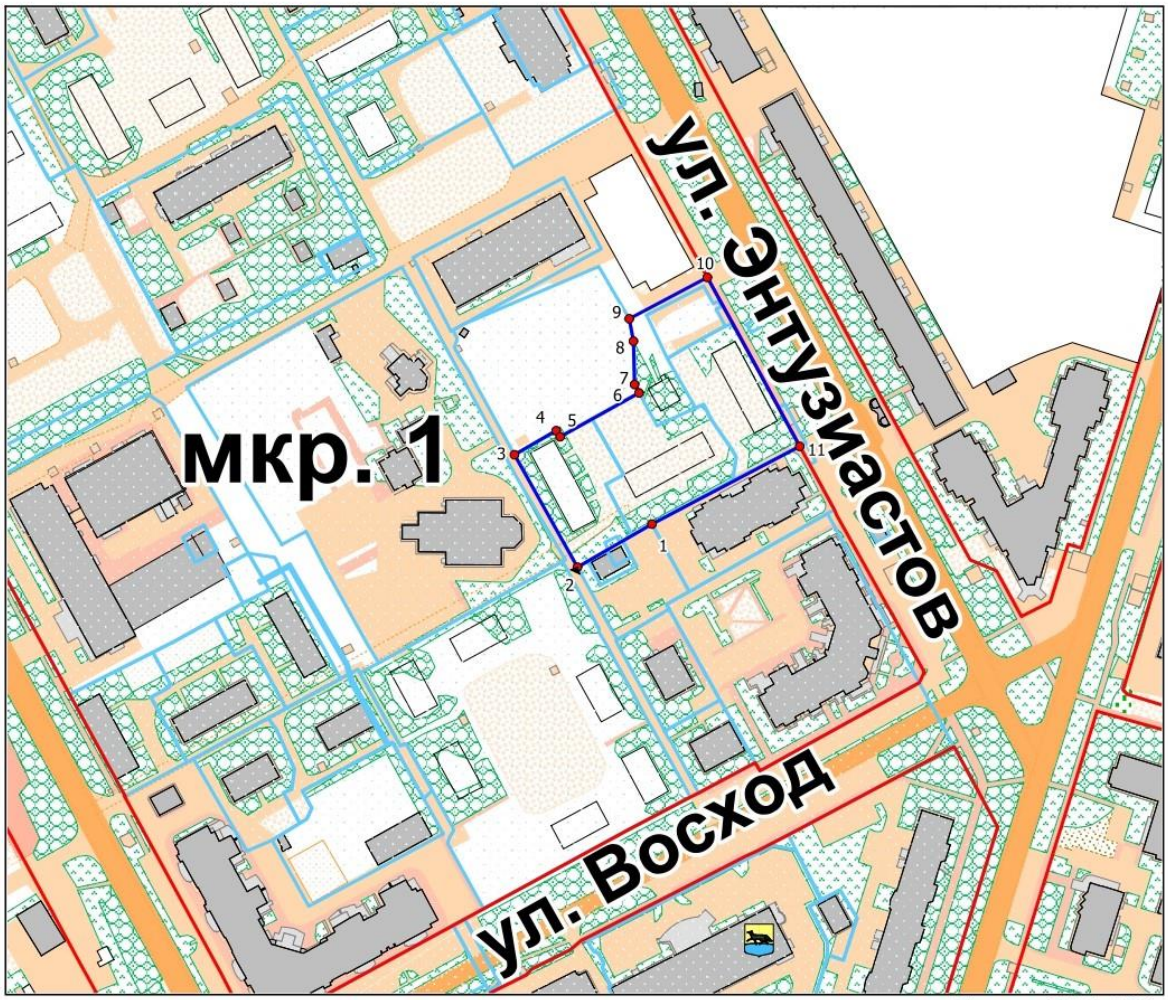

Масштаб 1:2 500

Условные обозначения:

Границы земельных участков установлены в соответствии с действующим законодательством (По сведениям из ЕГРН)

Границы территории, требующей регулярной санитарной очистки и кошения (S = 5 519 кв.м)

Красные линии улично-дорожной сети города

Каталог координат МСК-86, зона 3

Label	X	Y
1	983 450.71	3 570 510.1
2	983 434.46	3 570 481.88
3	983 477.02	3 570 458.07
4	983 486.13	3 570 473.86
5	983 483.83	3 570 475.34
6	983 500.5	3 570 505.22
7	983 503.7	3 570 503.53
8	983 520.11	3 570 503.1
9	983 528.57	3 570 501.54
10	983 544.3	3 570 531.03
11	983 480.18	3 570 566.1

Схема 5.1

Участок
вдоль автодороги по улице Глухова

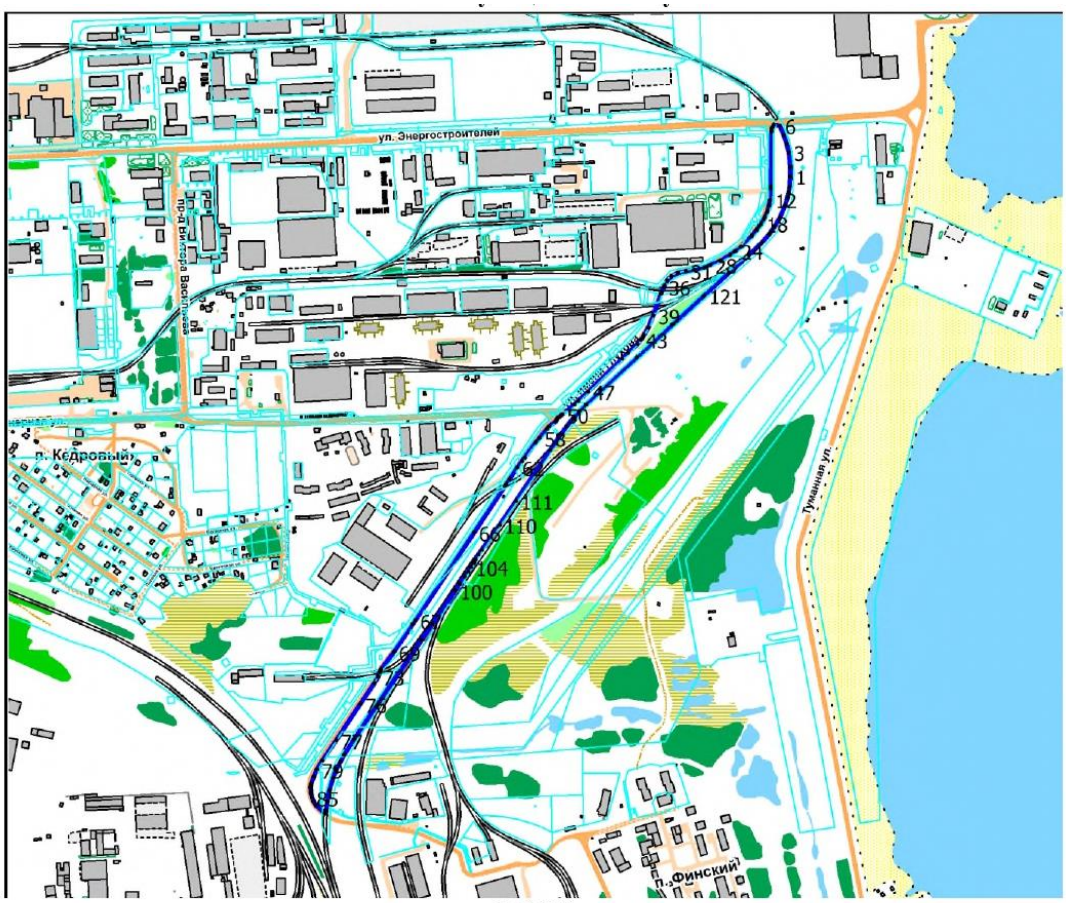

1:12 000

Условные обозначения:

- границы земельных участков по сведениям ЕГРН
- границы территории, требующей санитарной очистки и кошения (**S=50 772 кв.м.**)

Система координат: **МСК-86**

Обоз-е характерных точек	Координаты		Обоз-е характерных точек	Координаты	
	X	Y		X	Y
1	986033.77	3578606.42	68	985162.91	3577871.32
2	986052.08	3578606.24	69	985109.19	3577835.44
3	986080.86	3578603.15	70	985075.24	3577810.13
4	986097.72	3578599.16	71	985071.8	3577807.83
5	986114	3578593.66	72	985070.12	3577807.69
6	986132.25	3578585.87	73	985061.86	3577804.83
7	986134.19	3578574.23	74	985060.84	3577804.29
8	986129.43	3578571.39	75	985049.4	3577797.15
9	986121.8	3578570.04	76	985008.79	3577770.36
10	986014.1	3578568.46	77	984938.23	3577723.43
11	986010.68	3578568.29	78	984897.83	3577696.18
12	985987.91	3578566.79	79	984881.01	3577686.03
13	985978.03	3578565.14	80	984867.03	3577679.52
14	985967.06	3578561.83	81	984853.33	3577674.47

15	985964.37	3578560.76	82	984848.39	3577673.68
16	985955.51	3578557.31	83	984843.38	3577673.46
17	985950.84	3578554.62	84	984835.28	3577674.05
18	985941.7	3578549.5	85	984826.58	3577676.22
19	985937.3	3578545.81	86	984818.82	3577679.24
20	985929.93	3578540.36	87	984811.21	3577683.59
21	985919.47	3578532	88	984795.42	3577700.99
22	985917.94	3578531.17	89	984801.31	3577703.62
23	985897.89	3578510.24	90	984817.9	3577705.99
24	985889.3	3578500.33	91	984840.57	3577710.1
25	985888.11	3578498.49	92	984864.24	3577716.83
26	985881.78	3578488.68	93	984881.03	3577723.98
27	985869.95	3578470.26	94	984895.84	3577731.67
28	985861.56	3578450.47	95	984909.1	3577738.98
29	985856.97	3578438.89	96	984939.67	3577758.31
30	985852.51	3578418.93	97	985004.48	3577800.94
31	985849.77	3578403.04	98	985132.83	3577888.14
32	985846.35	3578388.16	99	985163.89	3577910.68
33	985839.88	3578375.06	100	985228.65	3577954.98
34	985832.33	3578367.35	101	985241.74	3577963.75
35	985821.79	3578361.69	102	985256.08	3577973.35
36	985819.15	3578360.48	103	985265.6	3577979.7
37	985808.57	3578356.33	104	985274.43	3577985.55
38	985805.69	3578355.03	105	985281.89	3577990.33
39	985763.74	3578339.46	106	985284.52	3577991.78
40	985739.64	3578329.74	107	985289.19	3577994.23
41	985725.63	3578322.06	108	985298.99	3577999.58
42	985720.29	3578318.57	109	985308.21	3578006.3
43	985716.57	3578315.87	110	985356.7	3578040.75
44	985708.24	3578309.08	111	985403.45	3578072.86
45	985690.55	3578291.03	112	985501.65	3578138.56
46	985679.59	3578279.76	113	985532.31	3578160.03
47	985615.79	3578213.2	114	985547.11	3578170.86
48	985597.54	3578193.78	115	985562.92	3578183.57
49	985590.63	3578186.11	116	985576.2	3578194.73
50	985570.59	3578162.17	117	985590.08	3578208.62
51	985566.53	3578156.8	118	985617.76	3578237.43
52	985563.28	3578152.66	119	985682.49	3578308.33
53	985561.47	3578151.43	120	985746.2	3578376.61
54	985558.96	3578150.67	121	985802.27	3578438
55	985557.03	3578149.45	122	985846.41	3578486.75
56	985547.02	3578136.65	123	985881.77	3578525.6
57	985543.34	3578133	124	985905.67	3578550.71
58	985525.45	3578118.16	125	985922.08	3578565.46
59	985516.82	3578111.75	126	985936.37	3578575.92
60	985487.83	3578090.23	127	985953.72	3578585.99
61	985480.46	3578084.51	128	985977.92	3578596.14
62	985468.65	3578075.59	129	985992.46	3578600.52
63	985446.62	3578060.8	130	986003.42	3578603.25
64	985436.11	3578053.67	131	986013.42	3578604.62
65	985432.19	3578051.47	1	986033.77	3578606.42
66	985341.92	3577991.54			
67	985170.68	3577876.99			

Схема 5.2

Участок
зеленых насаждений по улице Сосновой, район п. ПСО-34

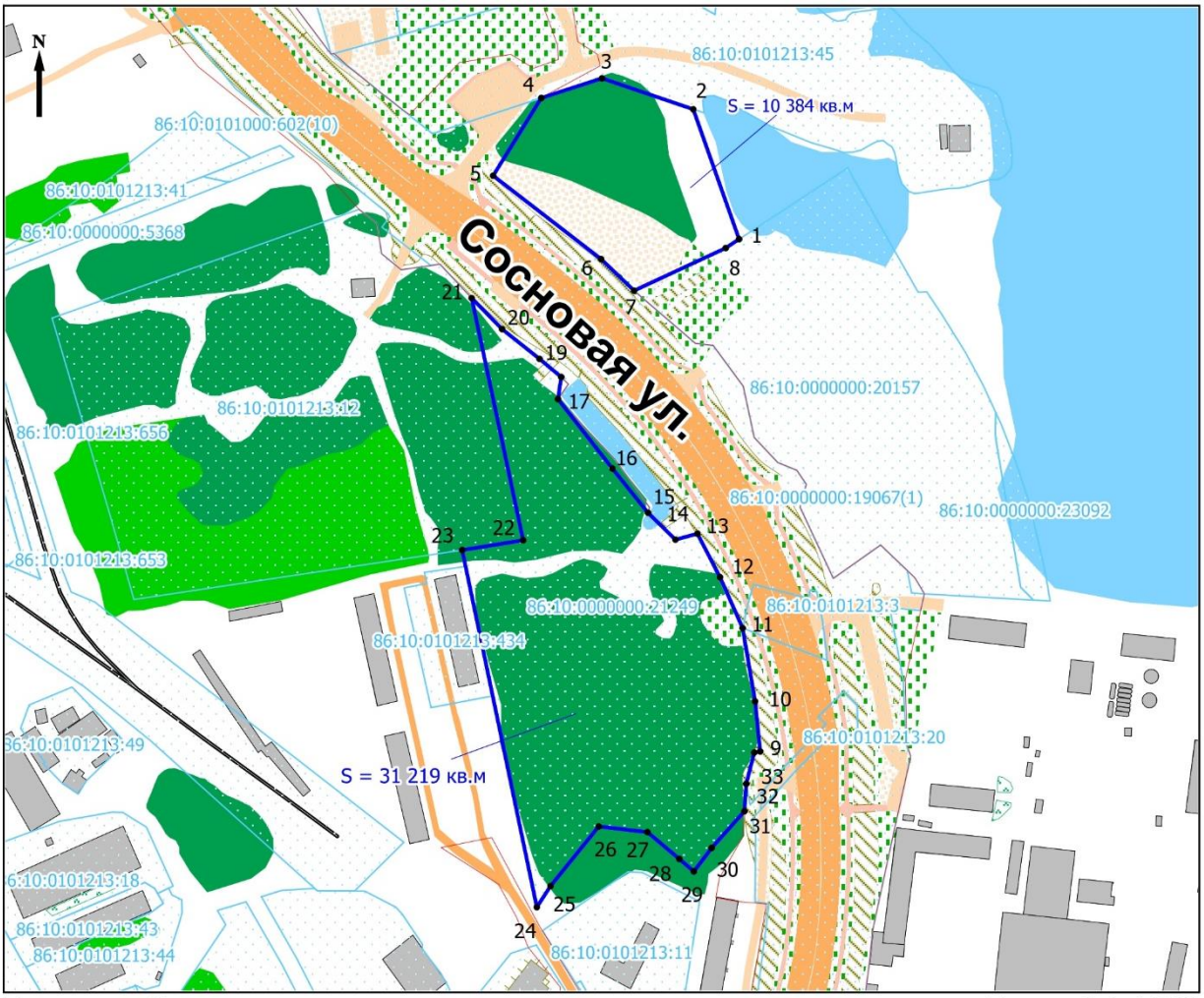

Условные обозначения:

- Поворотно-угловые точки участка
- Красные линии улично-дорожной сети города
- Границы земельных участков установлены в соответствии с действующим законодательством (По сведениям из ЕГРН)
- Границы территории, требующей санитарной очистки (S = 41 602 кв.м)

Масштаб 1:4 000

Каталог координат МСК-86, зона 3

№	x	y	№	x	y
1	983680.26	3579193.37	18	983601.8	3579091.89
2	983754.22	3579167.24	19	983612.18	3579079.55
3	983771.88	3579115.15	20	983629.11	3579058.2
4	983760.63	3579080.61	21	983646.79	3579040.9
5	983716.46	3579053.03	22	983508.89	3579070.14
6	983669.02	3579114.6	23	983503.28	3579035.41
7	983651.05	3579133.45	24	983299.86	3579078.05
8	983675.23	3579185.72	25	983311.96	3579085.73
9	983388.57	3579205.4	26	983345.96	3579113.36
10	983417.07	3579202.48	27	983342.68	3579141.05
11	983458.83	3579195.38	28	983327.46	3579159.17
12	983487.87	3579182.5	29	983320.21	3579167.54
13	983512.58	3579169.54	30	983333.65	3579177.68
14	983509.21	3579157.03	31	983354.55	3579196.39
15	983524.51	3579141.36	32	983370.16	3579197.32
16	983549.77	3579121.02	33	983387.95	3579201.96
17	983589.25	3579090.04			

Схема 5.3

Участок
по улице Туманной

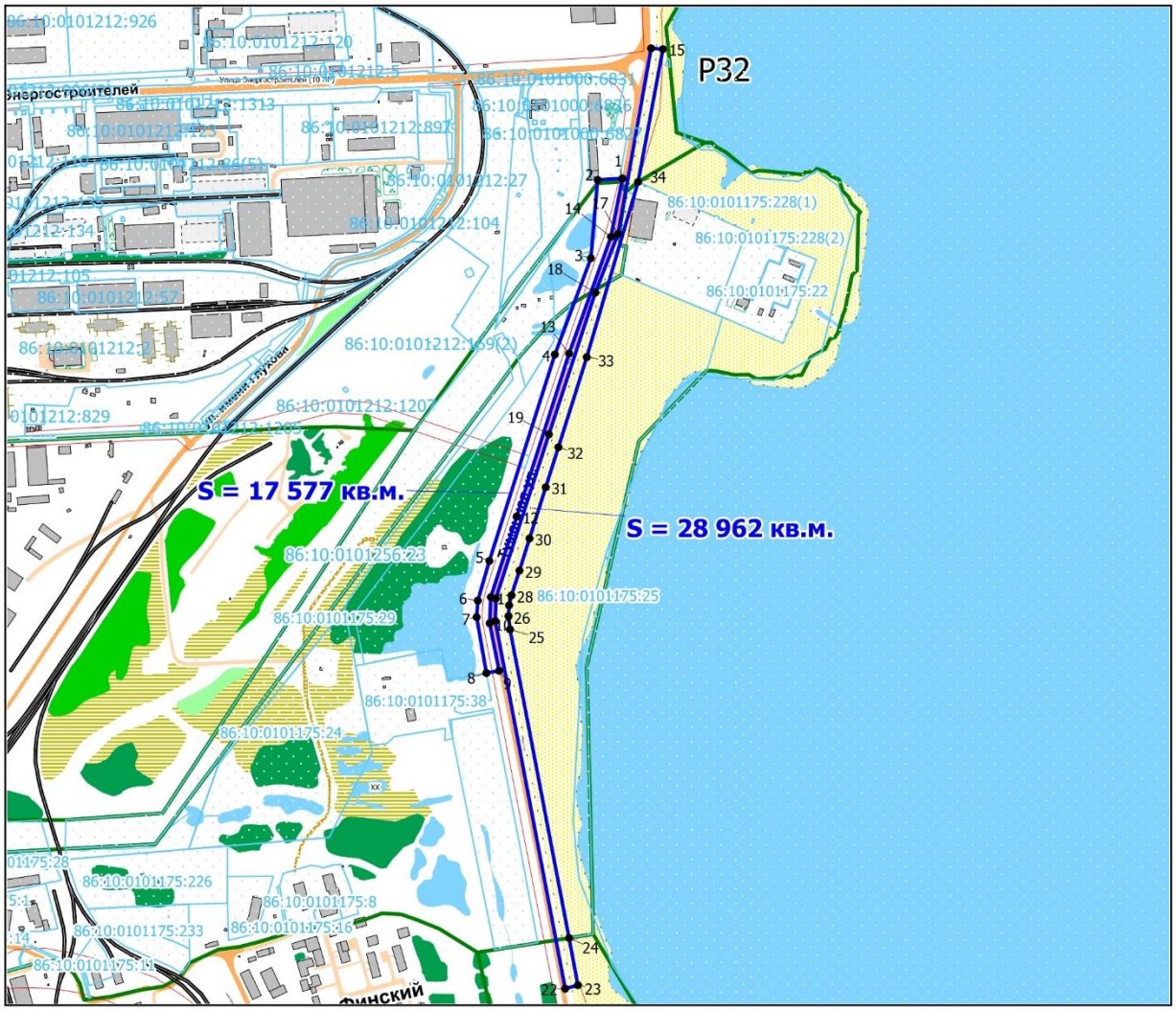

Масштаб 1:11 000

Условные обозначения:

- Координаты поворотных-угловых точек
- Красные линии улично-дорожной сети города
- Границы земельных участков установлены в соответствии с действующим законодательством (По сведениям из ЕГРН)
- Границы территории, требующей санитарной очистки (S = 46 539 кв.м)

Каталог координат
МСК-86, зона 3

1	985979.38	3578826.93	18	985798.4	3578783.75
2	985977.18	3578787.68	19	985573.9	3578710.88
3	985853.11	3578777.04	20	985313.99	3578626.79
4	985700.29	3578719.76	21	985278.55	3578625.95
5	985373.46	3578616.43	22	984695.98	3578736.27
6	985310.3	3578598.23	23	984701.32	3578756.33
7	985284.31	3578596.43	24	984776.18	3578742.26
8	985195.7	3578611.59	25	985264.89	3578649.18
9	985199.39	3578631.81	26	985285.62	3578646.66
10	985274.5	3578616.82	27	985303.19	3578647.86
11	985316.33	3578618.95	28	985319	3578651.32
12	985444.16	3578659.93	29	985358.22	3578664.06
13	985701.67	3578742.3	30	985409.04	3578680.08
14	985887.22	3578808.48	31	985490.26	3578705.67
15	986184.37	3578890.81	32	985553.73	3578725.68
16	986185.5	3578871.99	33	985696.22	3578770.53
17	985891.44	3578820.03	34	985973.84	3578851.47

Схема 5.4

Земельный участок
с кадастровым номером 86:03:0030402:3241 – 11 км.
Нижневартовского тракта

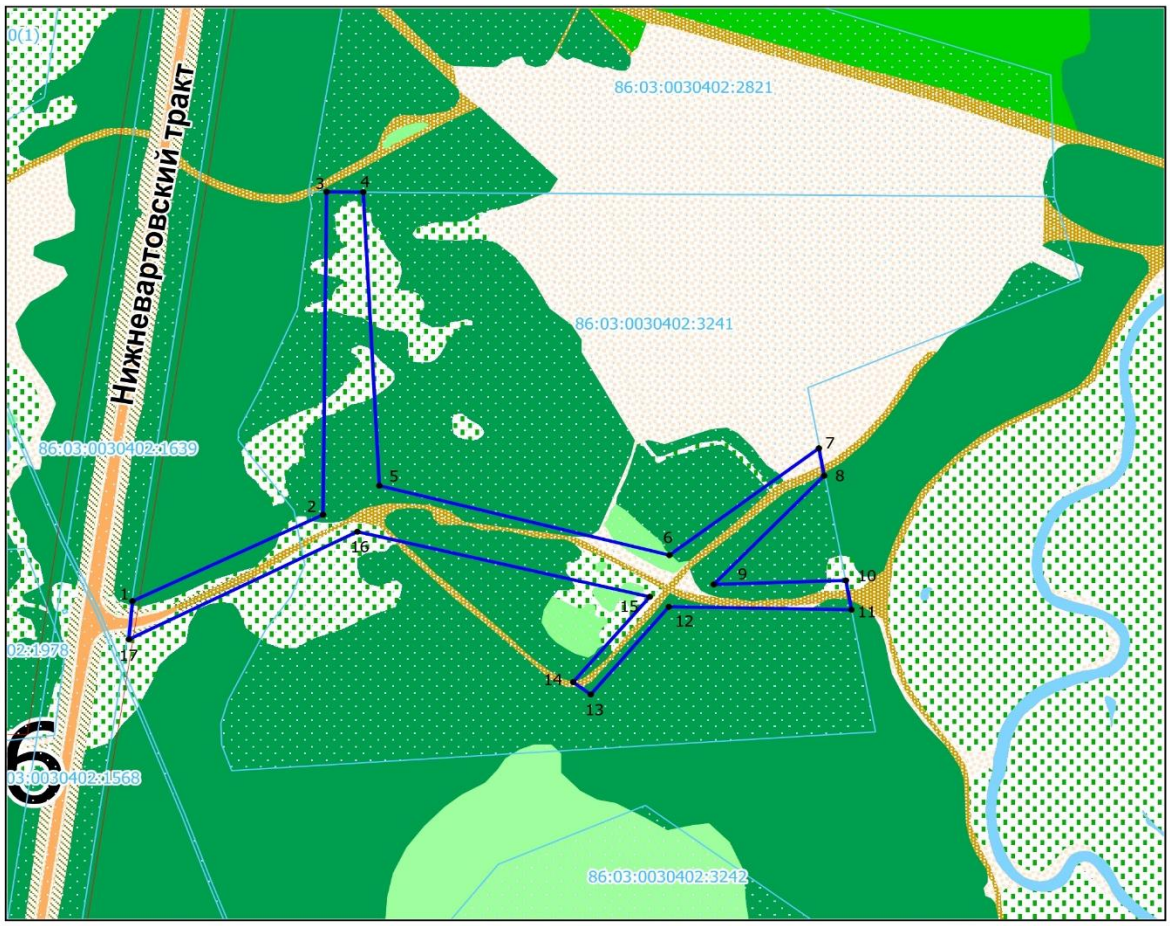

Масштаб 1:6 000

Условные обозначения:

- Координаты поворотных-угловых точек
- Красные линии улично-дорожной сети города
- Границы земельных участков установлены в соответствии с действующим законодательством (По сведениям из ЕГРН)
- Границы территории, требующей санитарной очистки (S = 42 060 кв.м)

Каталог координат
МСК-86, зона 3

Label	X	Y
1	989 097.06	3 587 033.11
2	989 178.69	3 587 198.24
3	989 484.06	3 587 201.4
4	989 483.83	3 587 233.06
5	989 206.36	3 587 247.02
6	989 140.69	3 587 498.45
7	989 241.54	3 587 627.79
8	989 215.74	3 587 632.49
9	989 113.01	3 587 536.91
10	989 116.76	3 587 651.36
11	989 089.09	3 587 656.05
12	989 091.91	3 587 497.98
13	989 008.88	3 587 430.31
14	989 020.63	3 587 415.07
15	989 101.29	3 587 481.44
16	989 162.73	3 587 228.13
17	989 060.95	3 587 030.3

Схема 5.5

Участок
между улицами Глухова и Туманной (1)

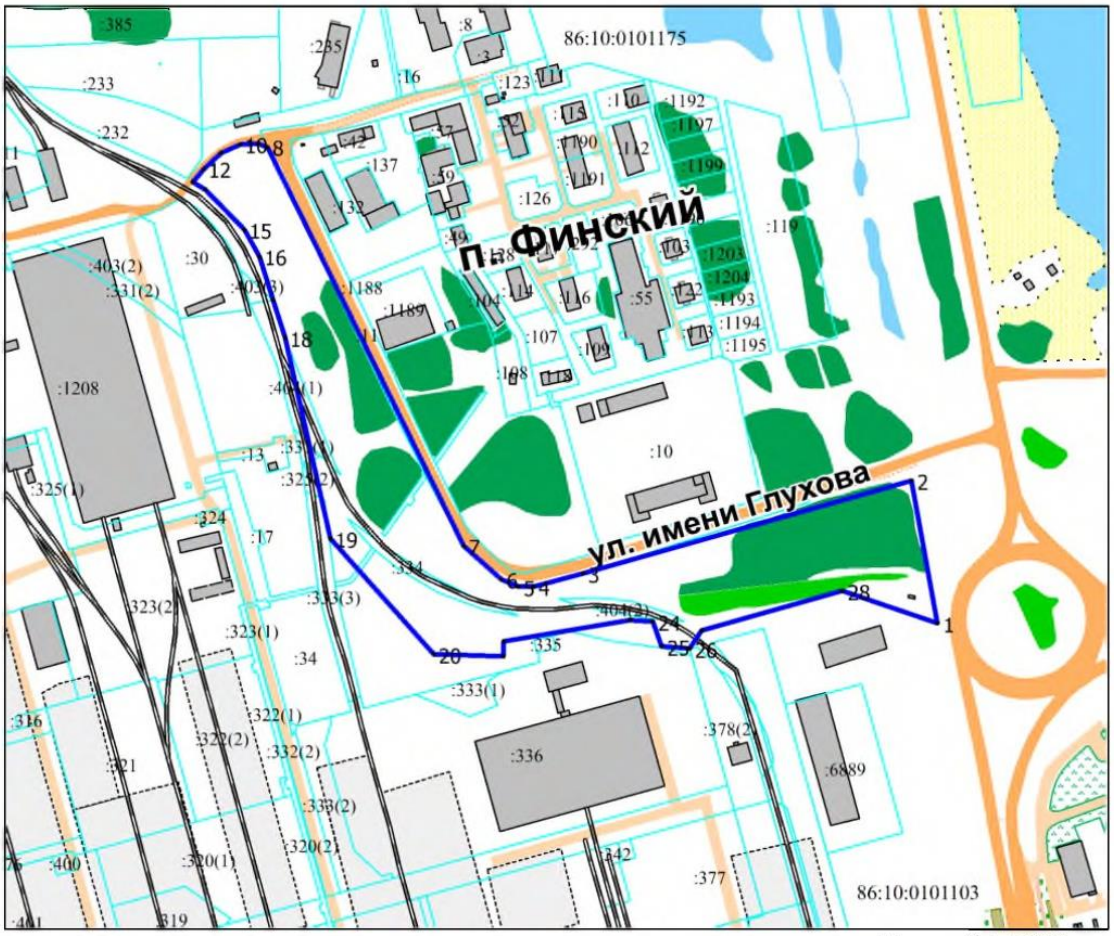

Масштаб 1:5000

Условные обозначения:

Красные линии улично-дорожной сети города

Границы земельных участков установлены в соответствии с действующим законодательством (По сведениям из ЕГРН)

Границы территории, требующей санитарной очистки и кошения (S = 49 941 кв.м)

Каталог координат
МСК-86, зона 3

Label	X	Y	Label	X	Y
1	3 578 714,76	984 373,58	15	3 578 175,93	984 680,22
2	3 578 694,7	984 484,69	16	3 578 187,44	984 659,32
3	3 578 439,29	984 412,41	17	3 578 198,14	984 625,38
4	3 578 400,54	984 402,01	18	3 578 207,42	984 595,96
5	3 578 388,83	984 402,09	19	3 578 242,6	984 439,65
6	3 578 375,65	984 407,83	20	3 578 322,94	984 349,43
7	3 578 346,37	984 433,93	21	3 578 377,12	984 347,77
8	3 578 193,77	984 744,72	22	3 578 377,58	984 359,42
9	3 578 186,53	984 747,32	23	3 578 475,4	984 375,99
10	3 578 172,53	984 746,77	24	3 578 493,36	984 374,88
11	3 578 157,74	984 740,16	25	3 578 500,34	984 355,55
12	3 578 144,04	984 727,49	26	3 578 522,08	984 353,92
13	3 578 135,6	984 717,57	27	3 578 531,41	984 368
14	3 578 145,39	984 711,7	28	3 578 640,8	984 398,92

Схема 5.6

Участок
между улицами Глухова и Туманной (2)

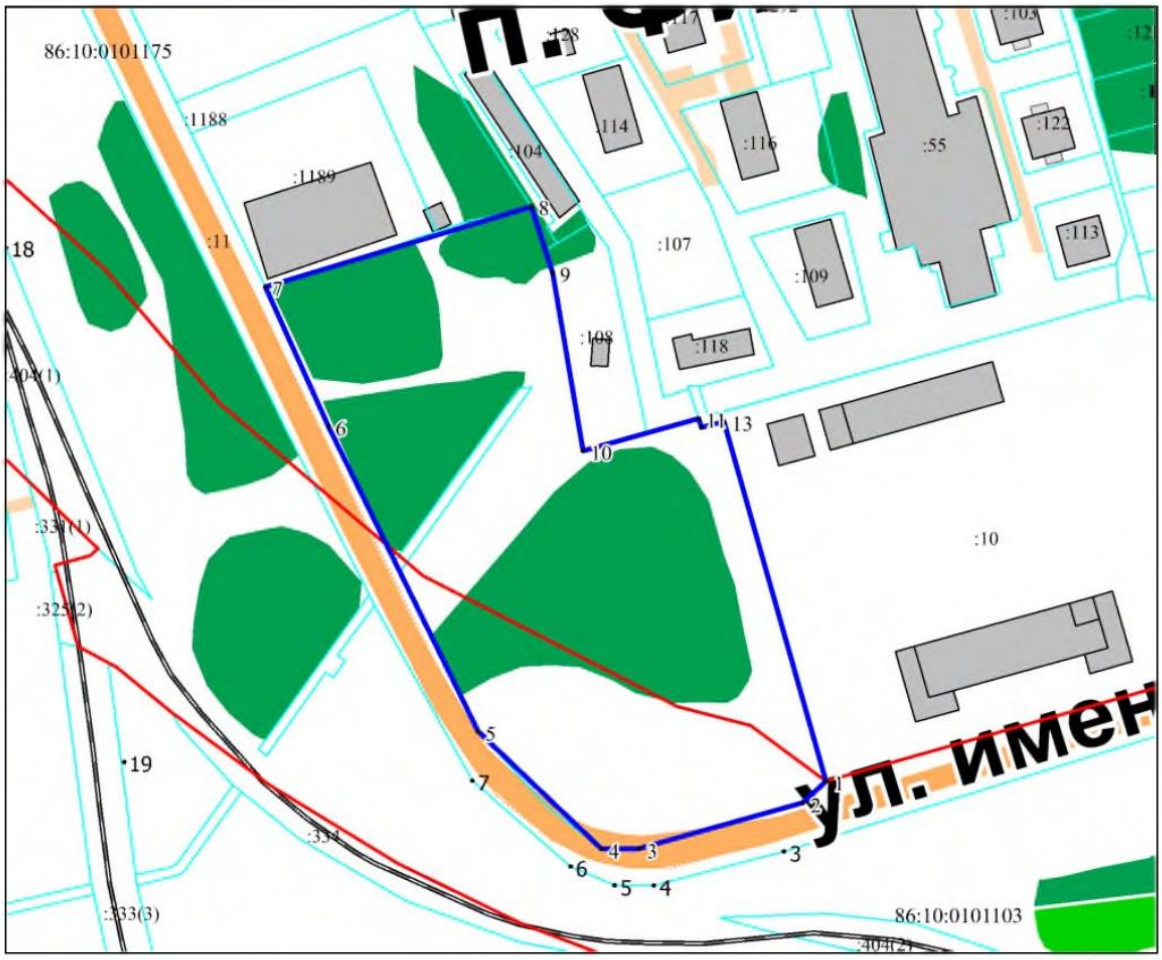

Масштаб 1:2000

Условные обозначения:

Красные линии улично-дорожной сети города

Границы земельных участков установлены в соответствии с действующим законодательством (По сведениям из ЕГРН)

Границы территории, требующей санитарной очистки и кошения (S = 17 044 кв.м)

Каталог координат
МСК-86, зона 3

Label	X	Y
1	3 578 451,86	984 433,79
2	3 578 444,88	984 427,23
3	3 578 396,19	984 413,34
4	3 578 384,82	984 413,23
5	3 578 348,13	984 448,94
6	3 578 303,47	984 541,65
7	3 578 284,69	984 584,09
8	3 578 363,96	984 608,54
9	3 578 370,29	984 588,35
10	3 578 379,44	984 534,26
11	3 578 413,84	984 544,04
12	3 578 414,7	984 541,36
13	3 578 421,39	984 543,14

Схема 6.1

Участки
в поселке Таежный

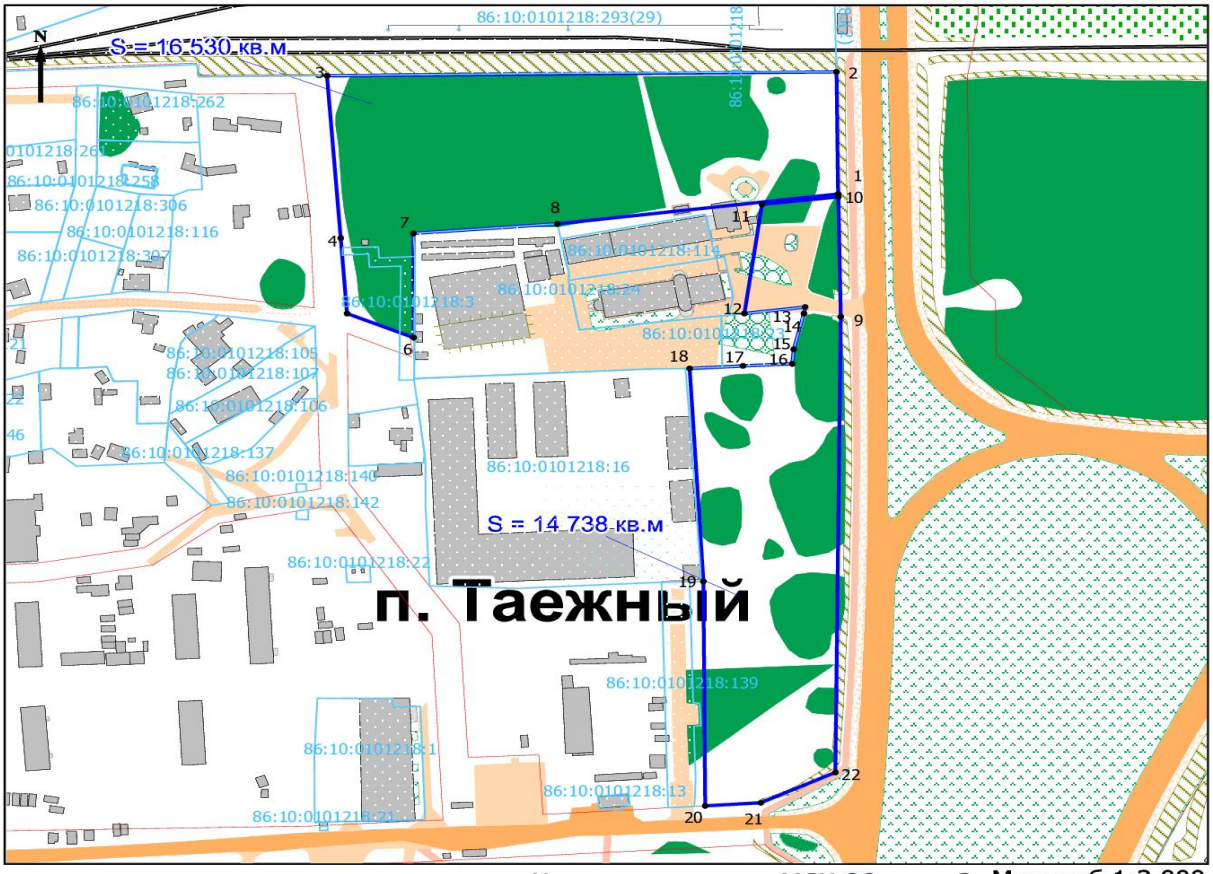

Условные обозначения:

Каталог координат МСК-86, зона 3 Масштаб 1:3 000

- Поворотно-угловые точки участка
- Красные линии улично-дорожной сети города
- Границы земельных участков установлены в соответствии с действующим законодательством (По сведениям из ЕГРН)
- Границы территории, требующей санитарной очистки (S = 31 268 кв.м)

Label	X	Y
1	992 353.49	3 572 839.94
2	992 413.41	3 572 839.24
3	992 411.53	3 572 622.63
4	992 331.92	3 572 628.5
5	992 294.91	3 572 631.25
6	992 282.98	3 572 659.58
7	992 334.18	3 572 659.5
8	992 338.92	3 572 720.65
9	992 293.3	3 572 841.1
10	992 352.14	3 572 840.09
11	992 348.36	3 572 807.64
12	992 294.86	3 572 800.05
13	992 298.08	3 572 825.89
14	992 294.86	3 572 825.42
15	992 277.25	3 572 821.11
16	992 270.22	3 572 820.43
17	992 269.14	3 572 799.51
18	992 267.91	3 572 776.9
19	992 163.5	3 572 782.66
20	992 053.37	3 572 783.43
21	992 054.92	3 572 807.14
22	992 069.78	3 572 838.77

Схема 6.2

Участок
в поселке Таежный

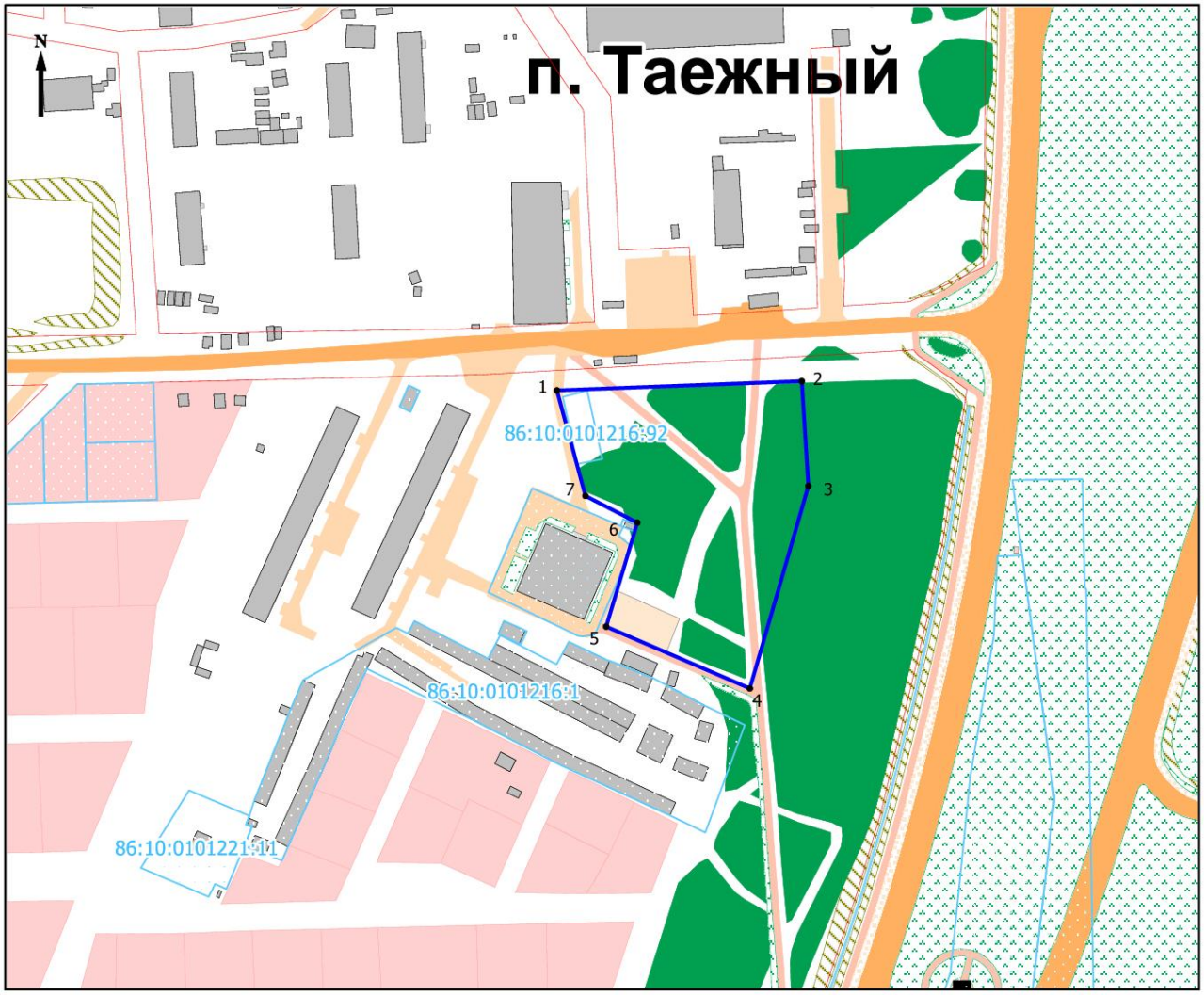

Условные обозначения:

Масштаб 1:3 000

- Поворотно-угловые точки участка
- Красные линии улично-дорожной сети города
- Границы земельных участков установлены в соответствии с действующим законодательством (По сведениям из ЕГРН)
- Границы территории, требующей санитарной очистки (S = 9 673 кв.м)

Каталог координат МСК-86, зона 3

Label	X	Y
1	992 017.09	3 572 655.98
2	992 021.02	3 572 761.02
3	991 976.04	3 572 763.75
4	991 889.36	3 572 738.67
5	991 915.95	3 572 677.12
6	991 960.4	3 572 690.42
7	991 971.91	3 572 668.25

Схема 6.3

Участки
по улице Аэрофлотской в сторону Аэропорта

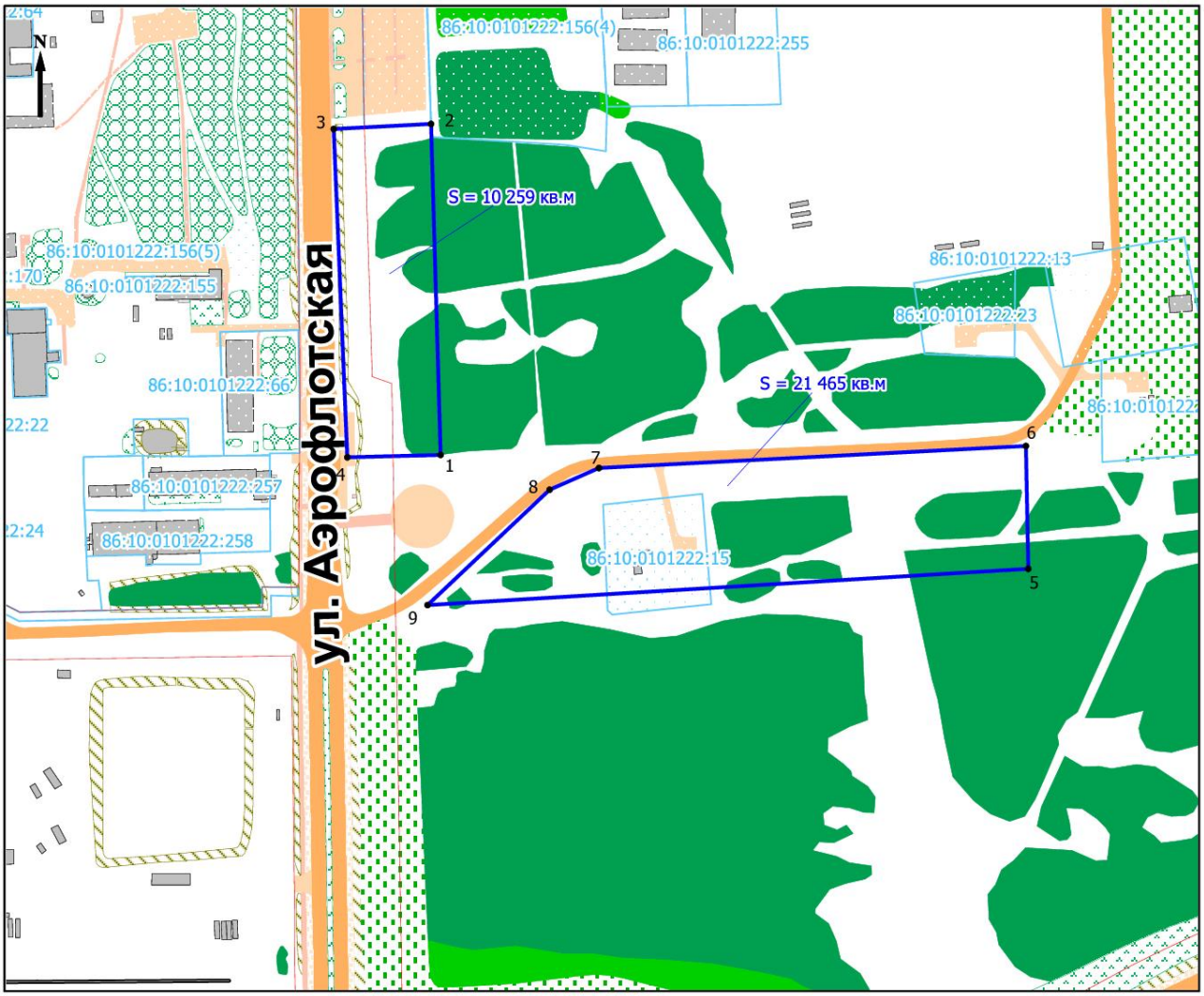

Условные обозначения:

Масштаб 1:4 000

- Поворотно-угловые точки участка
- Красные линии улично-дорожной сети города
- Границы земельных участков установлены в соответствии с действующим законодательством (По сведениям из ЕГРН)
- Границы территории, требующей санитарной очистки (S = 31 724 кв.м)

Каталог координат МСК-86, зона 3

Label	X	Y
1	992 756.46	3 572 921.38
2	992 945.39	3 572 915.95
3	992 942.51	3 572 860.25
4	992 755.13	3 572 868.18
5	992 691.53	3 573 257.05
6	992 761.58	3 573 255.74
7	992 749.03	3 573 011.88
8	992 736.63	3 572 983.65
9	992 670.71	3 572 913.91

Схема 6.4

Участок и автомобильная стоянка, Индустриальная, 1

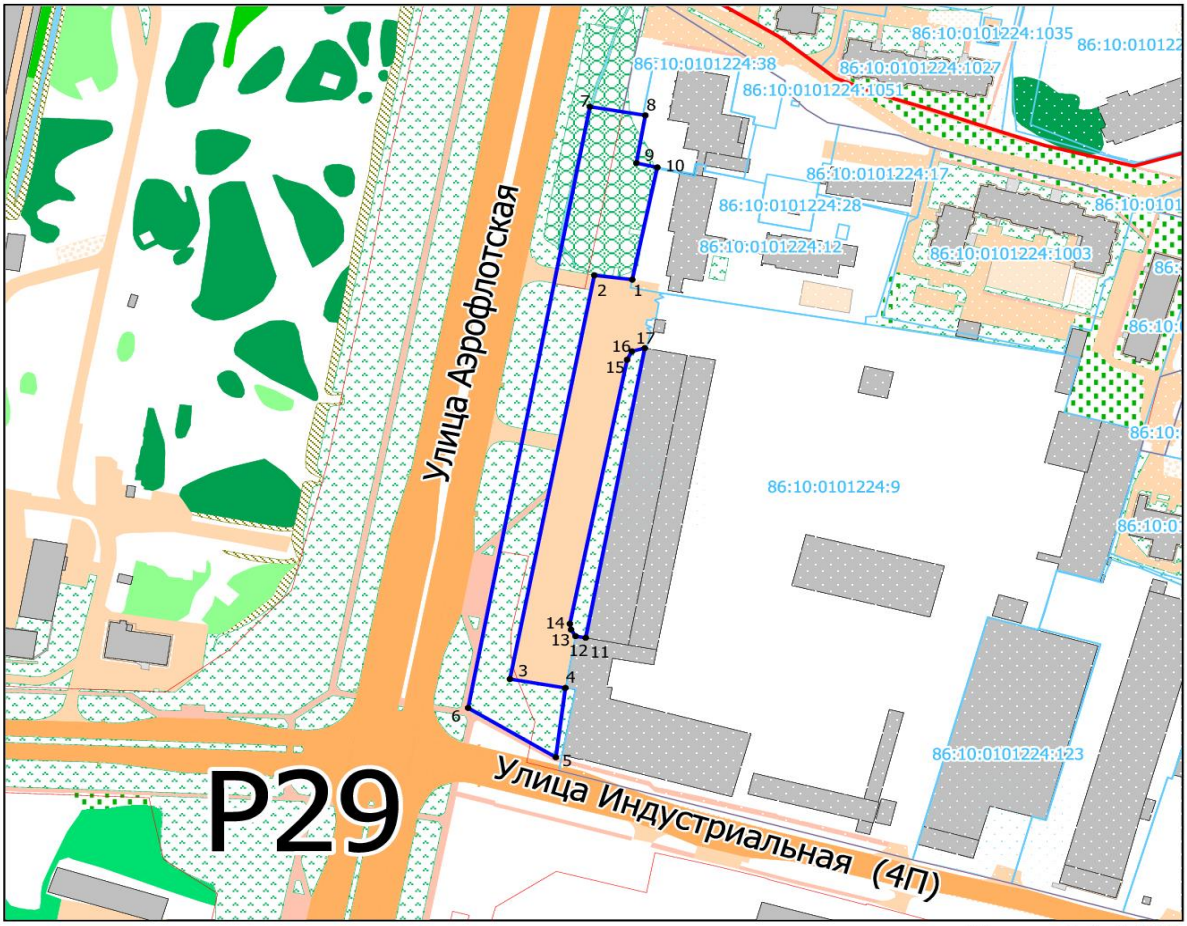

Масштаб 1:3 000

Условные обозначения:

- Координаты поворотных-угловых точек
- Красные линии улично-дорожной сети города
- Границы земельных участков установлены в соответствии с действующим законодательством (По сведениям из ЕГРН)
- Границы территории, требующей санитарной очистки (S = 7 374 кв.м)

Каталог координат
МСК-86, зона 3

Label	X	Y
1	987 236.33	3 571 371.29
2	987 238.44	3 571 355.18
3	987 048.06	3 571 319.22
4	987 043.88	3 571 342.86
5	987 011.15	3 571 338.81
6	987 034.36	3 571 301.34
7	987 317.86	3 571 353.21
8	987 313.82	3 571 376.85
9	987 291.35	3 571 373.08
10	987 289.22	3 571 381.93
11	987 067.43	3 571 351.51
12	987 068.25	3 571 347.1
13	987 071.24	3 571 345.28
14	987 074.07	3 571 344.77
15	987 198.62	3 571 369.09
16	987 202.48	3 571 371.18
17	987 204	3 571 376.67

Схема 6.5

Участок
вдоль улицы Замятинской, поселок Дорожный

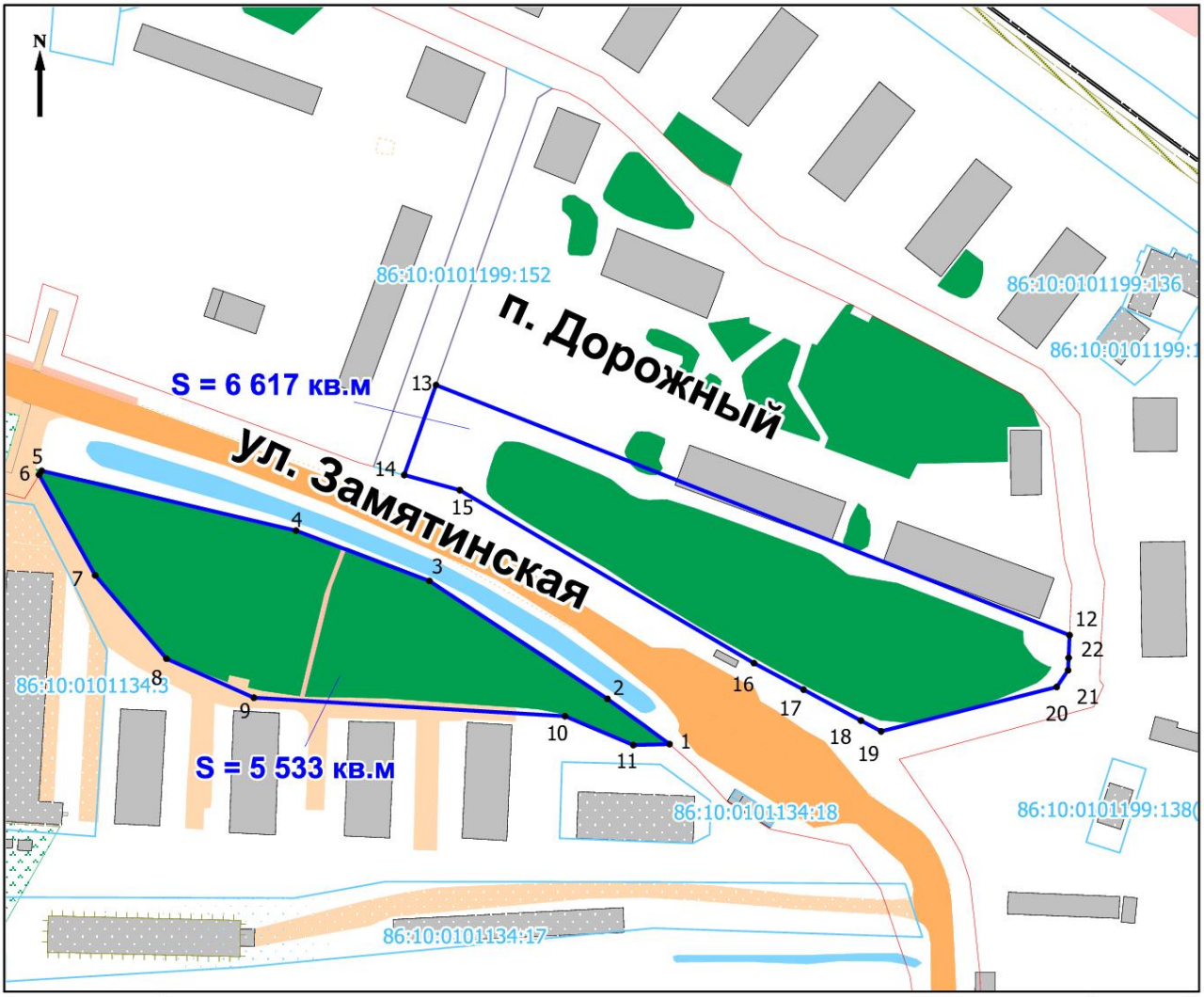

Условные обозначения:

Масштаб 1:2 000

- Поворотно-угловые точки участка
- Красные линии улично-дорожной сети города
- Границы земельных участков установлены в соответствии с действующим законодательством (По сведениям из ЕГРН)
- Границы территории, требующей санитарной очистки (S = 12 150 кв.м)

Каталог координат МСК-86, зона 3

№	x	y	№	x	y
1	991614.03	3573986.92	13	991716.26	3573920.29
2	991626.93	3573969.23	14	991690.65	3573911.21
3	991660.46	3573918.47	15	991686.32	3573927.06
4	991674.86	3573880.37	16	991637.13	3574010.98
5	991691.86	3573807.77	17	991629.51	3574025.17
6	991690.77	3573807.05	18	991620.73	3574041.57
7	991662.11	3573823.03	19	991617.71	3574047.32
8	991638.37	3573843.41	20	991630.35	3574097.44
9	991627.26	3573868.33	21	991635.07	3574100.68
10	991622.01	3573957.13	22	991638.61	3574100.82
11	991613.8	3573976.62			
12	991645.05	3574101.08			

Схема 6.6

Участки
зеленых насаждений вдоль дороги от СНТСН «Магистраль» до СНТ-4

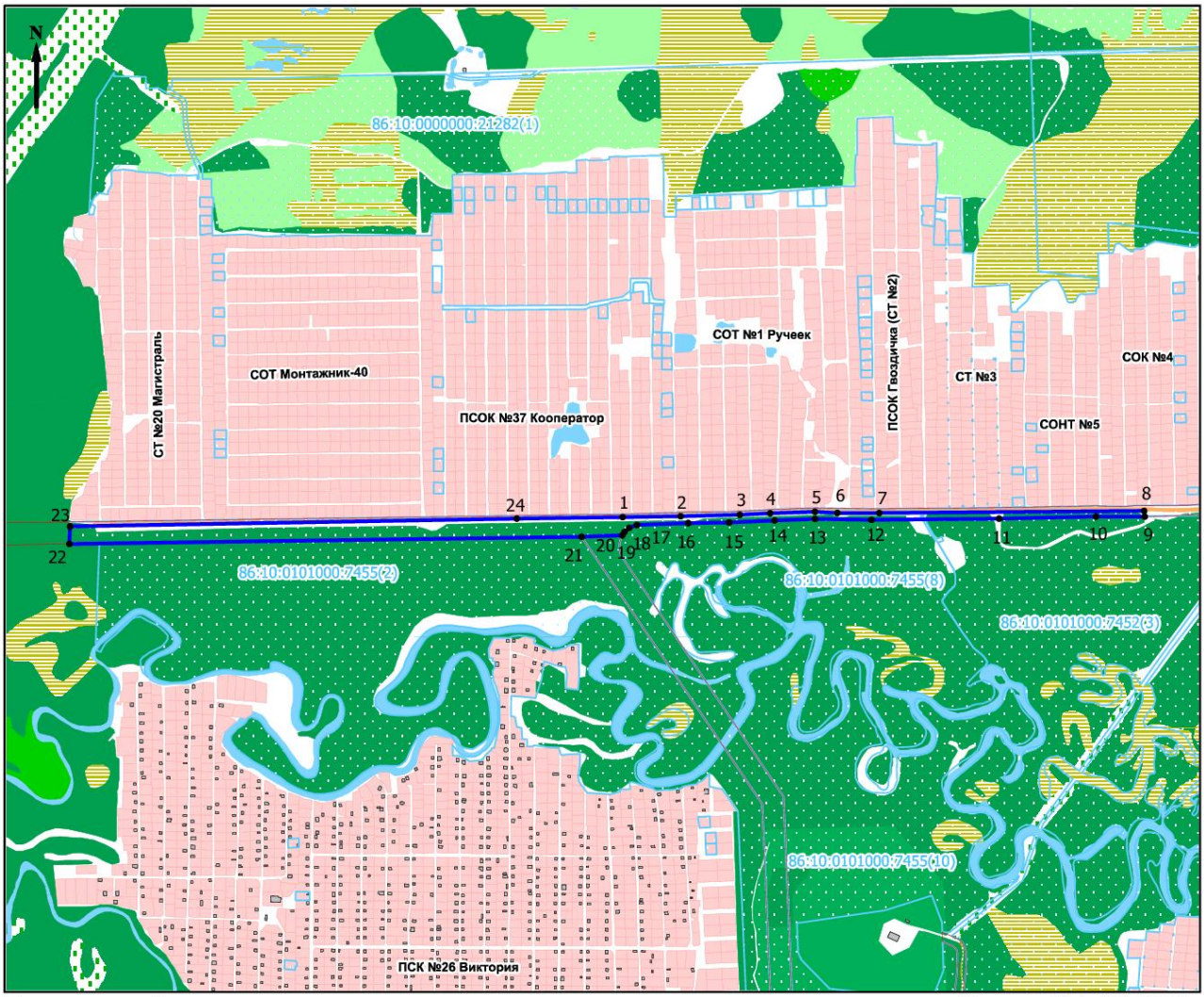

Условные обозначения:

Масштаб 1:16 000

- Поворотно-угловые точки участка
- Красные линии улично-дорожной сети города
- Границы земельных участков установлены в соответствии с действующим законодательством (По сведениям из ЕГРН)
- Границы территории, требующей санитарной очистки (S = 71 363 кв.м)

Каталог координат МСК-86, зона 3

№	x	y	№	x	y
1	992406.68	3567956.71	14	992399.21	3568302.79
2	992408.73	3568088.58	15	992394.3	3568199.29
3	992412.27	3568223.64	16	992392.99	3568106.08
4	992415.49	3568292.74	17	992389.41	3567988.7
5	992419.03	3568395.45	18	992382.14	3567971.32
6	992416.52	3568446.3	19	992372.83	3567960.55
7	992416.6	3568541.76	20	992365.18	3567955.96
8	992420.73	3569146.24	21	992362.21	3567863.02
9	992408.27	3569147.4	22	992345.86	3566694.38
10	992407.82	3569036.29	23	992385.9	3566695.68
11	992403.49	3568815.11	24	992403.65	3567715.21
12	992400.97	3568523.89			
13	992402.96	3568395.41			

Схема 6.7

Участок
от улицы Захарова до улицы Рационализаторов

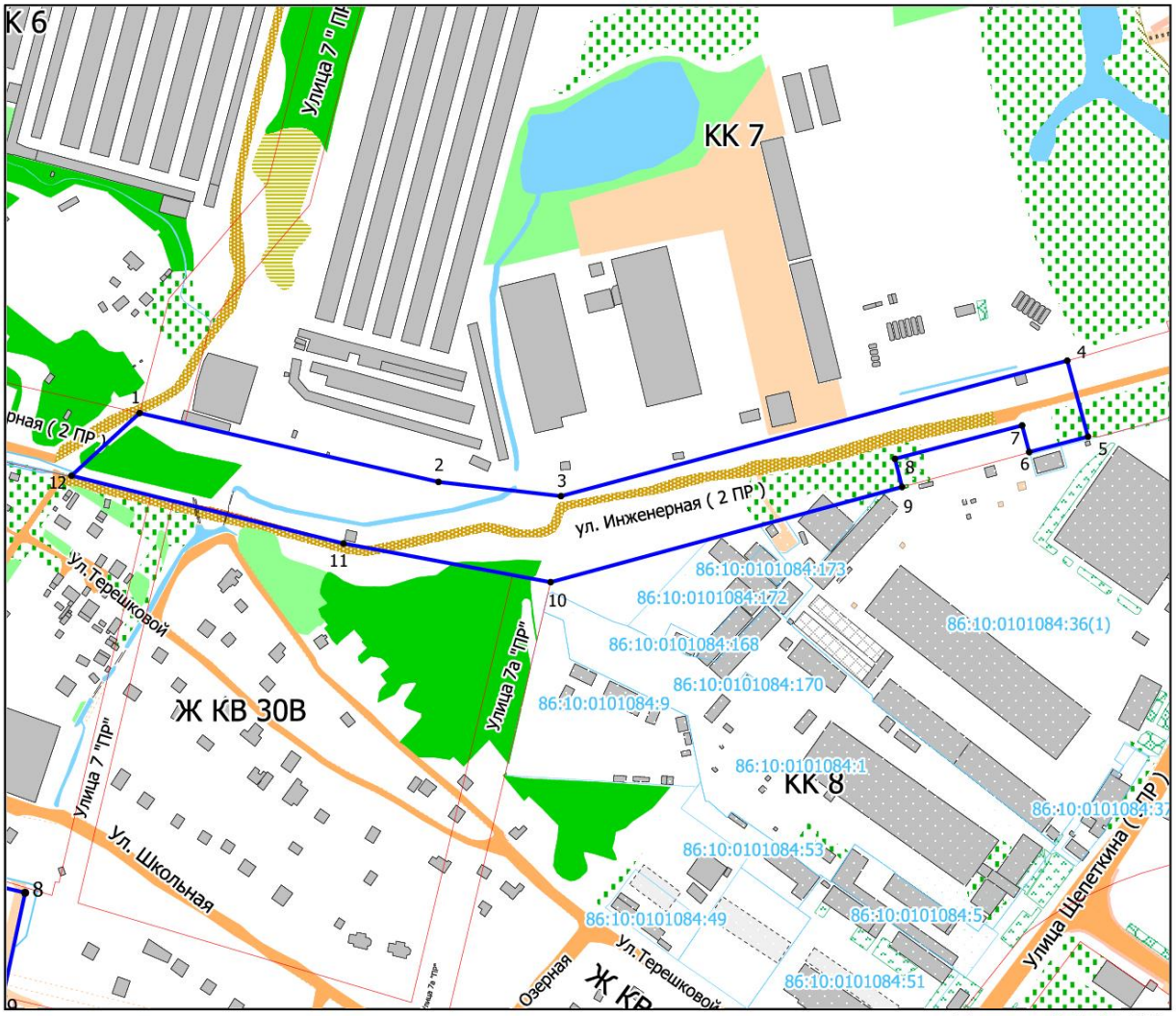

Масштаб 1:4 500

Условные обозначения:

- Координаты поворотных-угловых точек
- Красные линии улично-дорожной сети города
- Границы земельных участков установлены в соответствии с действующим законодательством (По сведениям из ЕГРН)
- Границы территории, требующей санитарной очистки (S = 31 747 кв.м)

Каталог координат
МСК-86, зона 3

Label	X	Y
1	982 566.9	3 576 225.53
2	982 522.43	3 576 418.84
3	982 513.14	3 576 498.14
4	982 600.64	3 576 825.5
5	982 551.49	3 576 838.92
6	982 541.56	3 576 800.93
7	982 558.76	3 576 796.29
8	982 537.24	3 576 713.97
9	982 519.17	3 576 718.67
10	982 457.76	3 576 491.45
11	982 482.62	3 576 357.5
12	982 526.38	3 576 181.47

Схема 6.8

Участок
по улице Захарова, дом 2/1

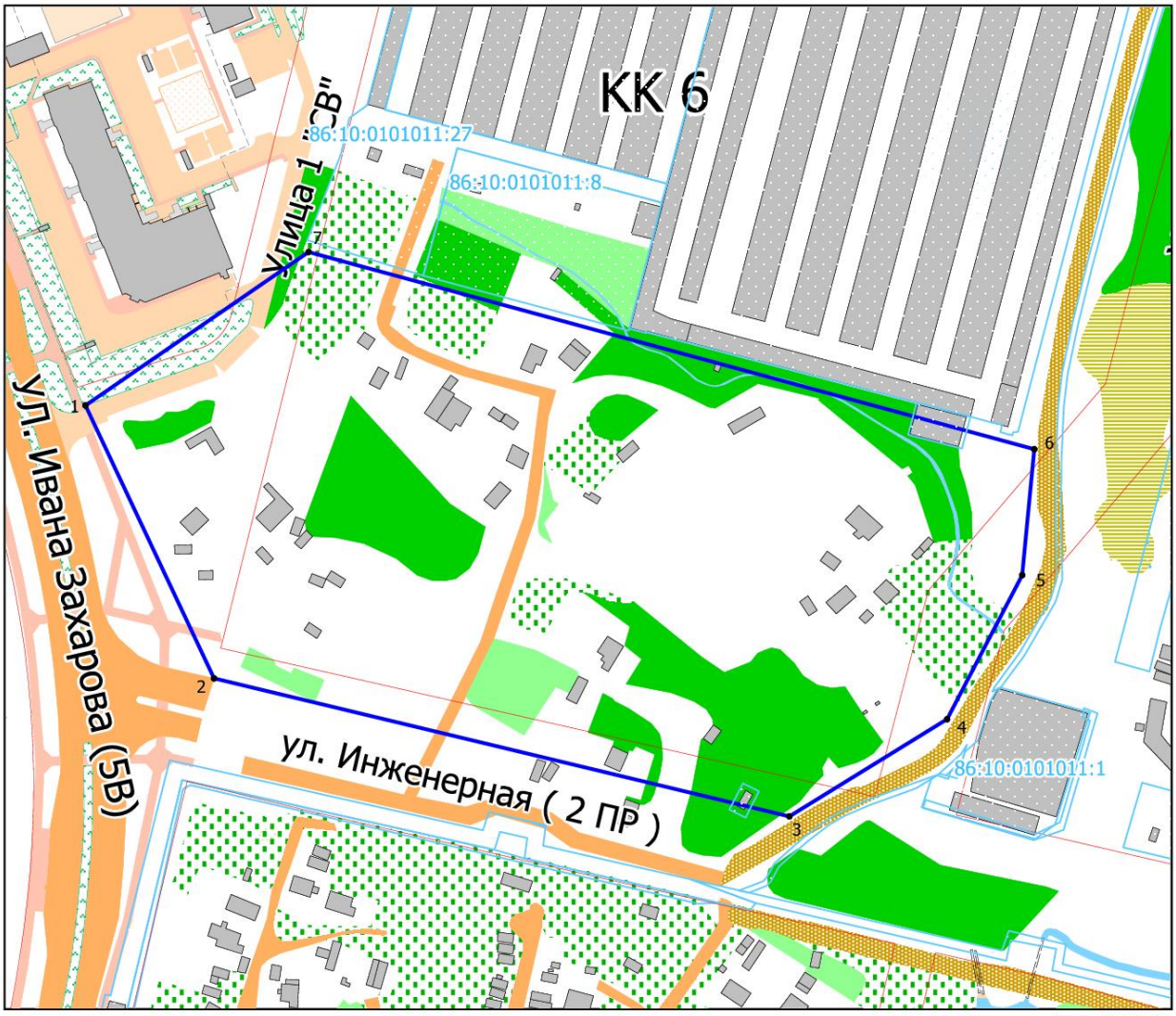

Масштаб 1:2 500

Условные обозначения:

- Координаты поворотных-угловых точек
- Красные линии улично-дорожной сети города
- Границы земельных участков установлены в соответствии с действующим законодательством (По сведениям из ЕГРН)
- Границы территории, требующей санитарной очистки (S = 44 705 кв.м)

Каталог координат
МСК-86, зона 3

Label	X	Y
1	982 707.07	3 575 942.46
2	982 609.21	3 575 988.6
3	982 559.81	3 576 194.89
4	982 594.66	3 576 251.48
5	982 646.29	3 576 278.49
6	982 691.38	3 576 282.77
7	982 762.06	3 576 022.48

Схема 6.9

Участок
по улице Комплектовочной

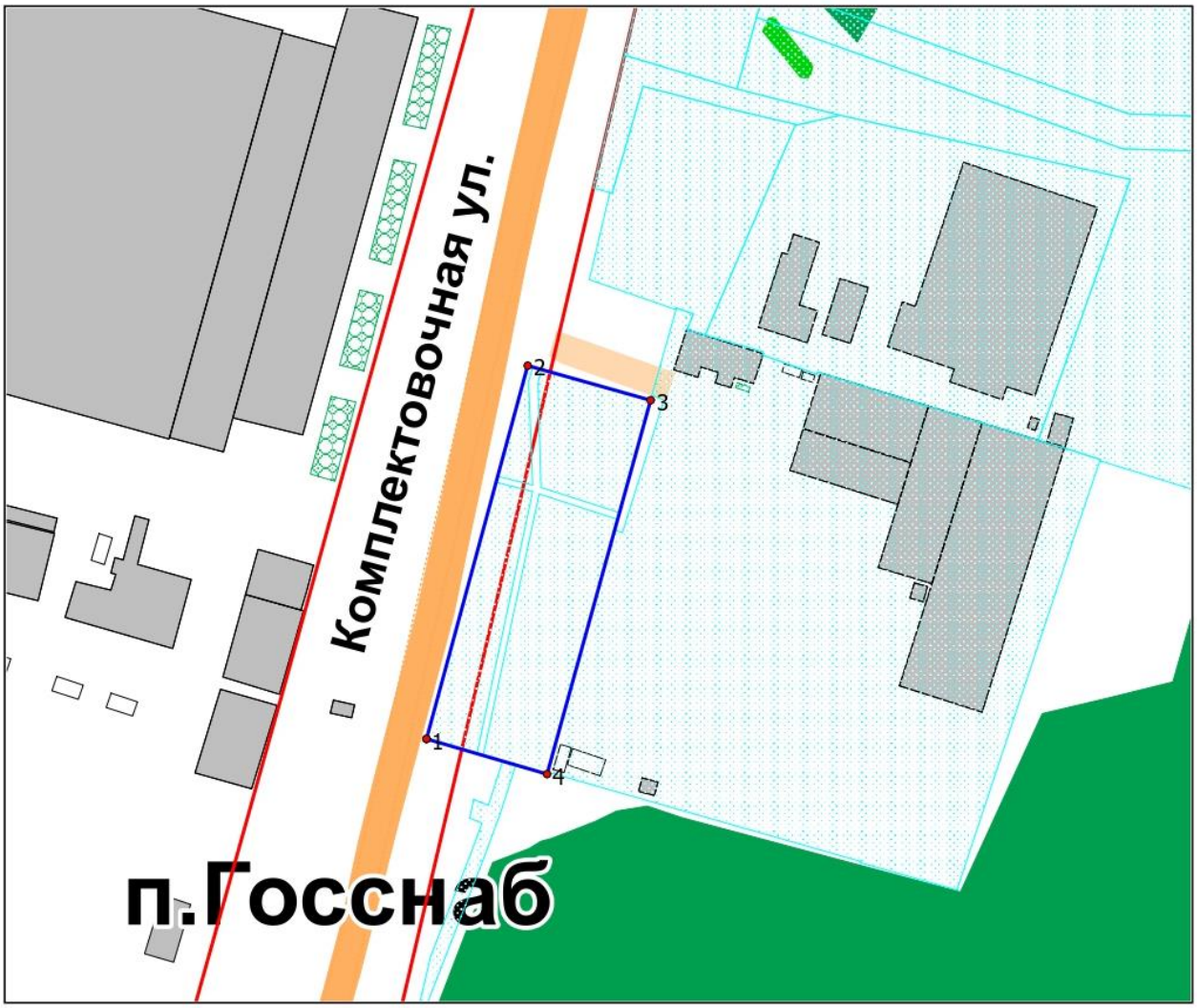

Масштаб 1:1500

Условные обозначения:

- Красные линии улично-дорожной сети города
- Границы земельных участков установлены в соответствии с действующим законодательством (По сведениям из ЕГРН)
- Границы территории, требующей санитарной очистки и кошения (S = 2 302 кв.м)

Каталог координат
МСК-86, зона 3

Label	X	Y
1	985 018,43	3 575 522,76
2	985 099,34	3 575 544,73
3	985 091,78	3 575 571,33
4	985 010,79	3 575 548,88
5	985 018,43	3 575 522,76

Приложение 4
к распоряжению
Администрации города
от 15.10.2025 № 4018

Перечень
территорий в границах муниципального образования,
требующих обрезки крон деревьев породы тополь в осенний период

Территория	Площадь (кв. м)
1. Участок зеленых насаждений в 9 микрорайоне по улице Энергетиков, дом 7	939
2. Участок зеленых насаждений в 17 микрорайоне по проезду Дружбы, дом 7	230
3. Участок зеленых насаждений в 3 микрорайоне по проспекту Набережному, дом 70	532
4. Участок зеленых насаждений по улице Энтузиастов, дом 39	5142
Итого (кв. м)	6 843

Приложение 5
к распоряжению
Администрации города
от 15.10.2025 № 4018

Схемы территорий
в границах муниципального образования,
требующих обрезки крон деревьев породы тополь в осенний период

Схема 1

Участок
зеленых насаждений в 9 микрорайоне по улице Энергетиков, дом 7

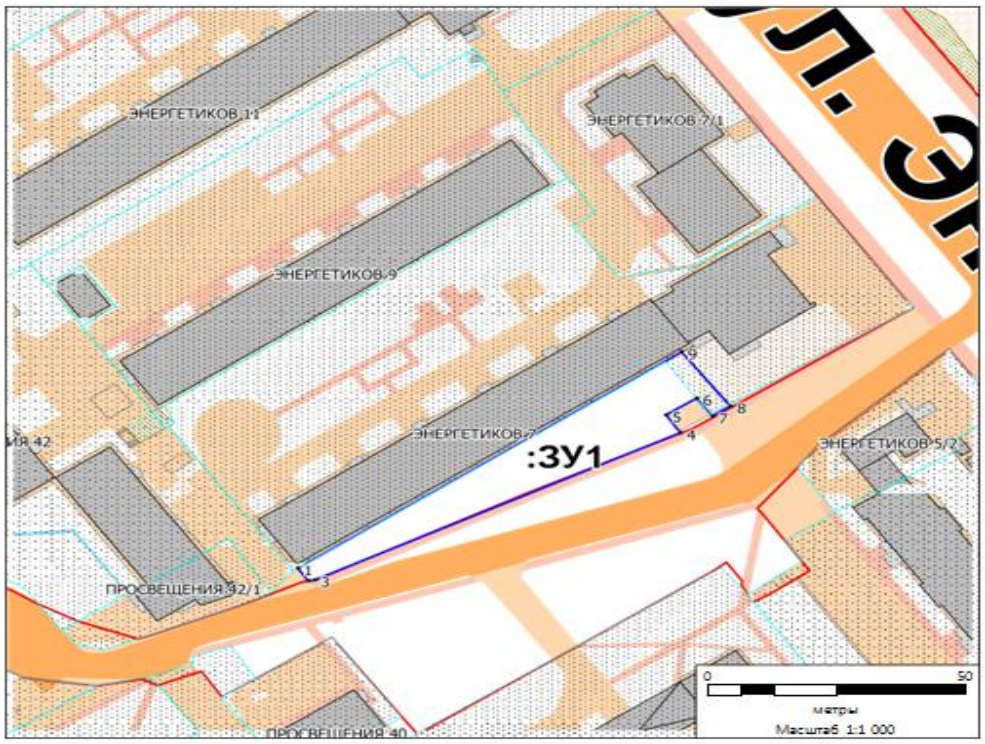

Условные обозначения:
- красные линии УДС
- границы земельных участков (по сведениям ЕГРН)
- Граница территории, требующей обрезки тополей «на столб»

№	x	y
:ЗУ1 (площадь 939 кв.м.)		
1	981726.7	3572665.33
2	981723.61	3572667.38
3	981723.86	3572668.68
4	981759.36	3572739.81
5	981763.68	3572737.03
6	981767.67	3572742.94
7	981763.38	3572746.03
8	981765.77	3572749.58
9	981778.82	3572740.09
1	981726.7	3572665.33

Схема 2

Участок
зеленых насаждений в 17 микрорайоне по проезду Дружбы, дом 7

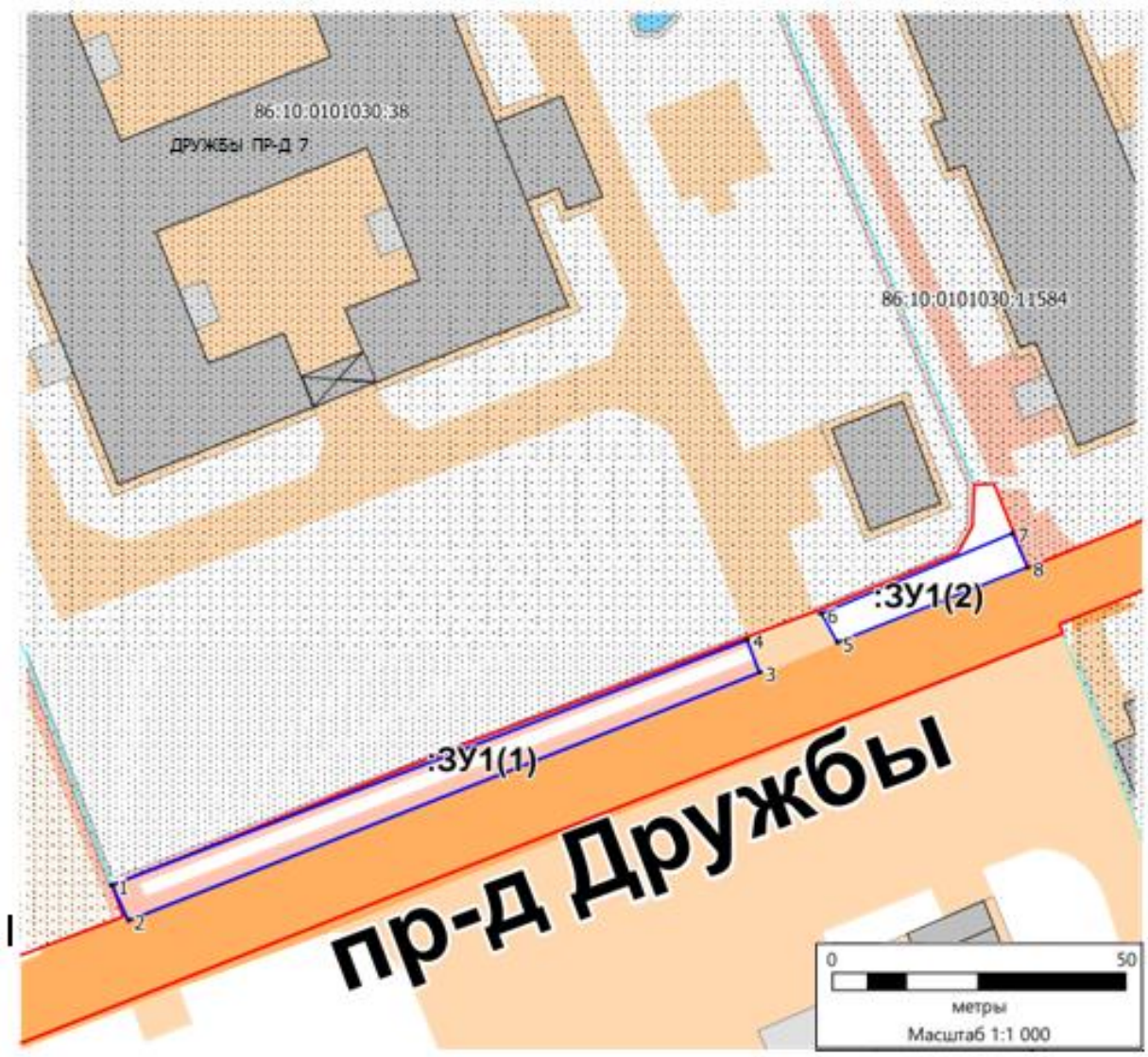

Условные обозначения:
красные линии УДС
Границы земельных участков (по сведениям ЕГРН)
Граница территории, требующей обрезки тополей «на столб»

№	x	y
:ЗУ1(1) (площадь 179 кв.м.)		
1	983245.8	3572855.09
2	983242.78	3572856.44
3	983263.78	3572909.63
4	983266.55	3572908.59
1	983245.8	3572855.09
:ЗУ1(2) (площадь 51 кв.м.)		
5	983266.33	3572916.14
6	983268.75	3572914.79
7	983275.54	3572930.91
8	983272.68	3572932.18
5	983266.33	3572916.14

Схема 3

Участок
зеленых насаждений в 3 микрорайоне по проспекту Набережному, дом 70

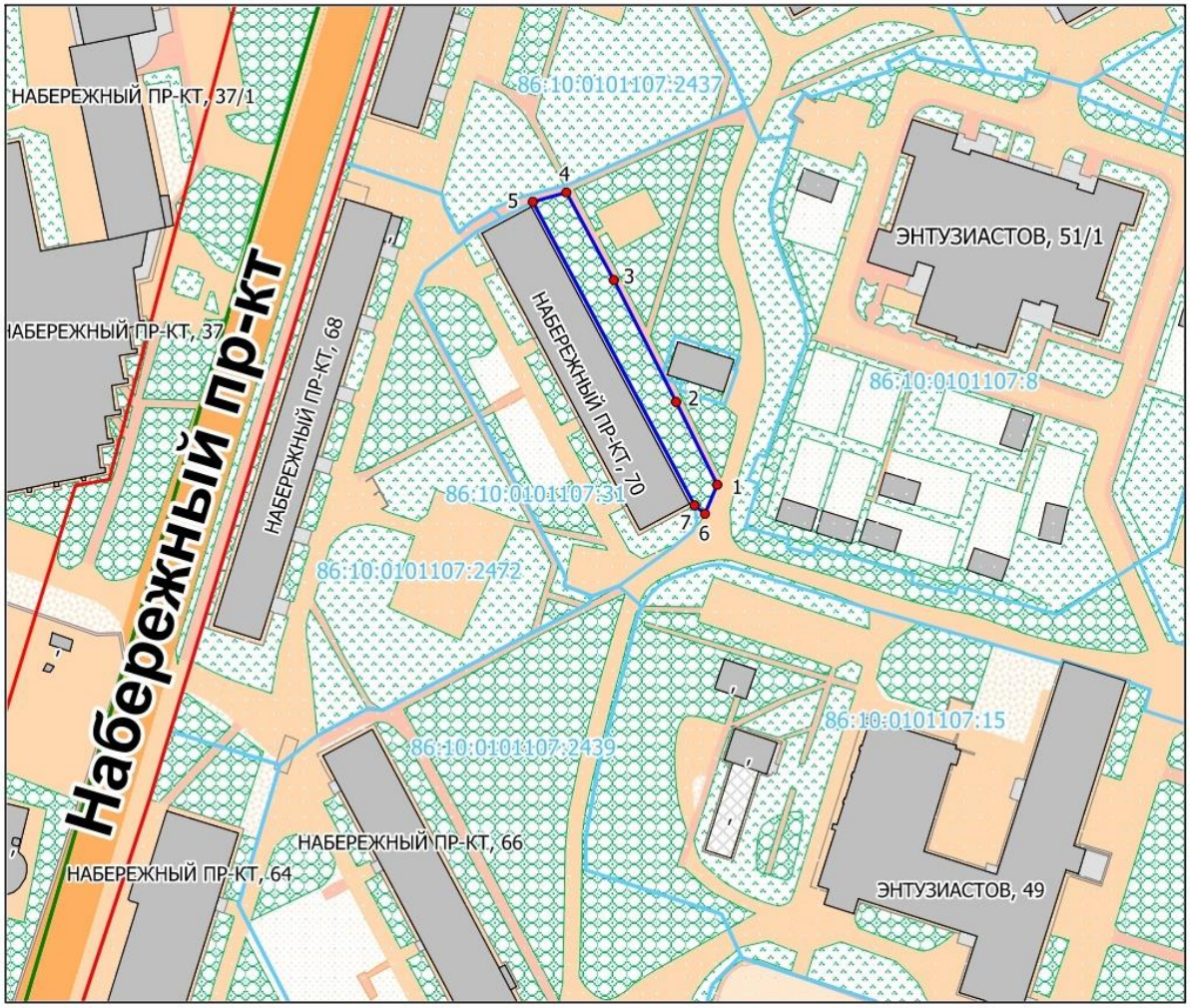

Масштаб 1:1 500

Условные обозначения:

Красные линии улично-дорожной сети города

Границы земельных участков установлены в соответствии с действующим законодательством (По сведениям из ЕГРН)

Границы территории, требующей обрезки тополей на столб (S = 532 кв.м)

Каталог координат
МСК-86, зона 3

Label	X	Y
1	984 385.82	3 570 422.76
2	984 403.78	3 570 413.87
3	984 430.14	3 570 400.35
4	984 449.08	3 570 390.07
5	984 447.08	3 570 382.81
6	984 381.34	3 570 417.82
7	984 379.52	3 570 420.07

Схема 4

Участок
зеленых насаждений по улице Энтузиастов, дом 39

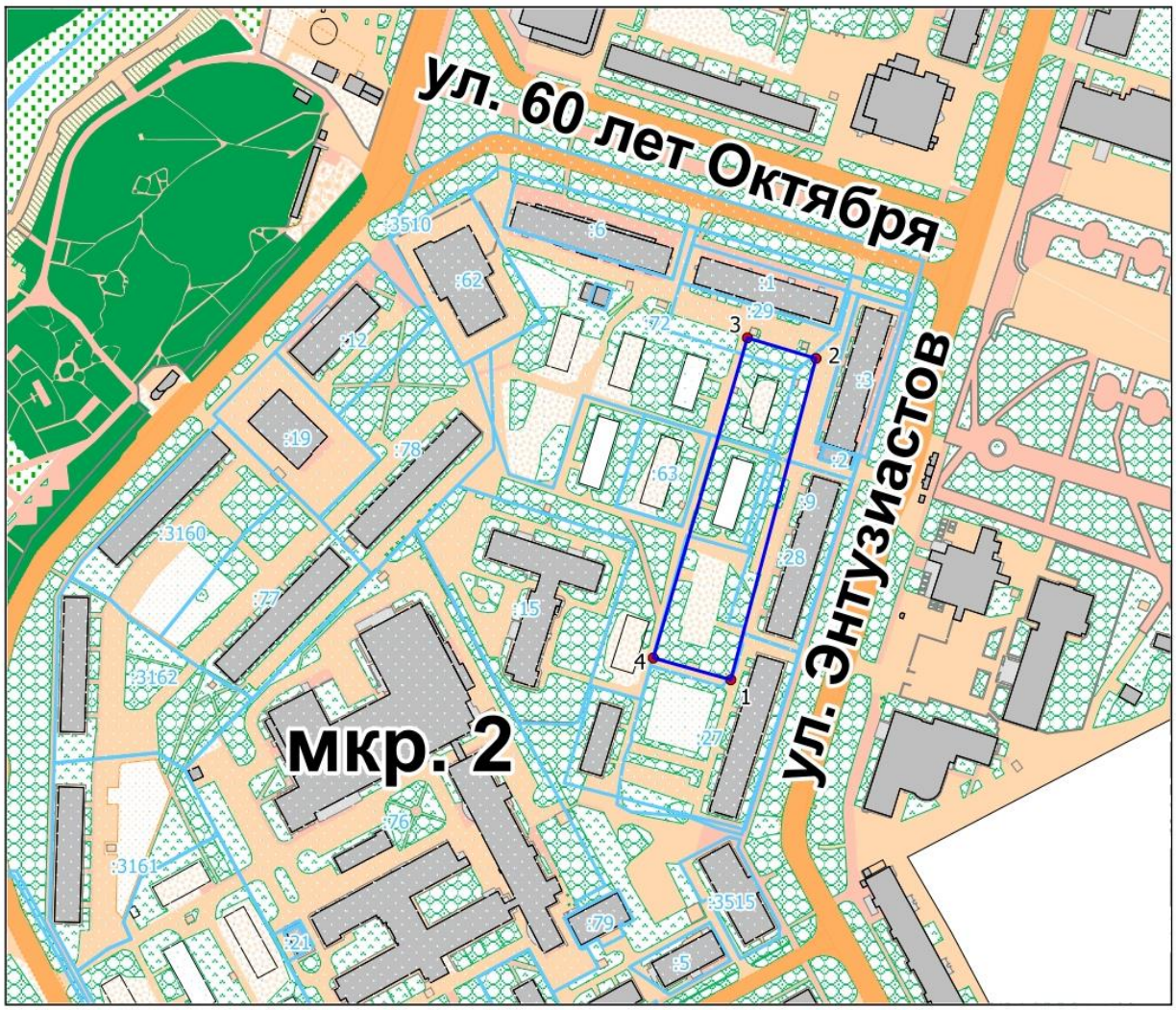

Условные обозначения:

Масштаб 1:3 000

Границы земельных участков установлены в соответствии с действующим законодательством (По сведениям из ЕГРН)

Границы территории, требующей обрезки крон деревьев породы тополь в осенний период (S = 5 142 кв.м)

Каталог координат МСК-86, зона 3

Label	X	Y
1	983 884.92	3 570 383.69
2	984 029.68	3 570 422.07
3	984 038.96	3 570 391.21
4	983 894.73	3 570 348.72