

МУНИЦИПАЛЬНОЕ ОБРАЗОВАНИЕ
ГОРОДСКОЙ ОКРУГ СУРГУТ
ХАНТЫ-МАНСИЙСКОГО АВТОНОМНОГО ОКРУГА – ЮГРЫ

АДМИНИСТРАЦИЯ ГОРОДА

ПОСТАНОВЛЕНИЕ

« 08 » _____ 10 _____ 20 25

№ _____ 6503

Об утверждении внесения
изменений в проект межевания
территории улично-дорожной
сети города Сургута

В соответствии со статьями 43, 45, 46 Градостроительного кодекса Российской Федерации, Уставом муниципального образования городской округ Сургут Ханты-Мансийского автономного округа – Югры, постановлением Администрации города от 24.07.2025 № 4015 «О принятии решения по внесению изменений в проект межевания территории улично-дорожной сети города Сургута», распоряжениями Администрации города от 30.12.2005 № 3686 «Об утверждении Регламента Администрации города», от 23.12.2024 № 8525 «О распределении отдельных полномочий Главы города между высшими должностными лицами Администрации города», учитывая заключение о результатах публичных слушаний от 05.09.2025:

1. Утвердить внесение изменений в проект межевания территории улично-дорожной сети города Сургута, утвержденный постановлением Администрации города от 26.01.2017 № 463 «Об утверждении проекта межевания и внесения изменений в проект планировки (в части красных линий улиц) территории улично-дорожной сети города Сургута» (с изменениями от 19.12.2017 № 11314, 20.03.2020 № 1865, 10.09.2021 № 8111, 10.11.2021 № 9598, 30.12.2021 № 11550, 06.06.2022 № 4487, 10.03.2022 № 1933, 23.04.2025 № 1963, 16.05.2025 № 2402), согласно приложению.

2. Комитету информационной политики обнародовать (разместить) настоящее постановление на официальном портале Администрации города: www.admsurgut.ru.

3. Муниципальному казенному учреждению «Наш город» обнародовать (разместить) настоящее постановление в сетевом издании «Официальные документы города Сургута»: DOCSURGUT.RU.

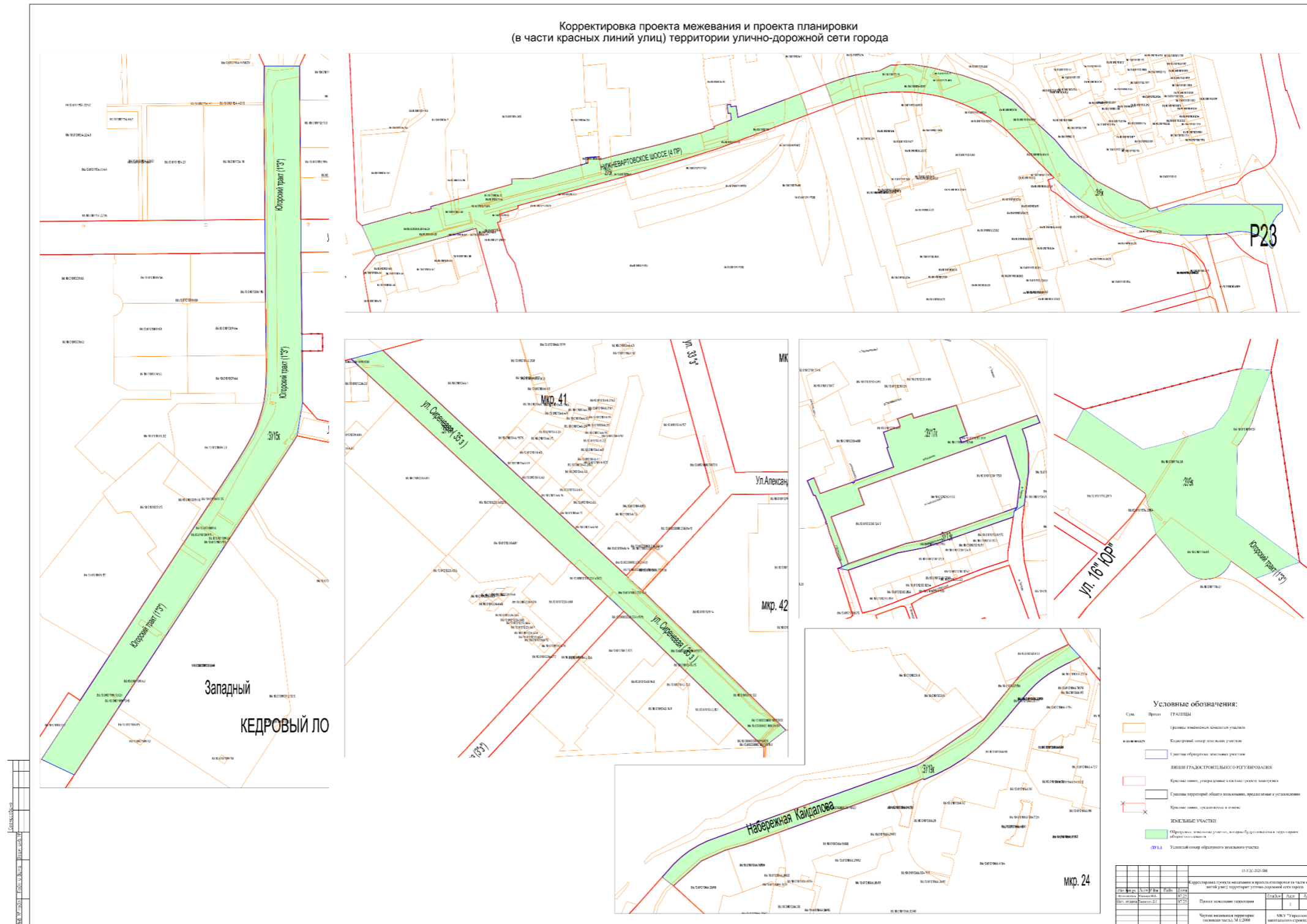
4. Настоящее постановление вступает в силу с момента его издания.

5. Контроль за выполнением постановления оставляю за собой.

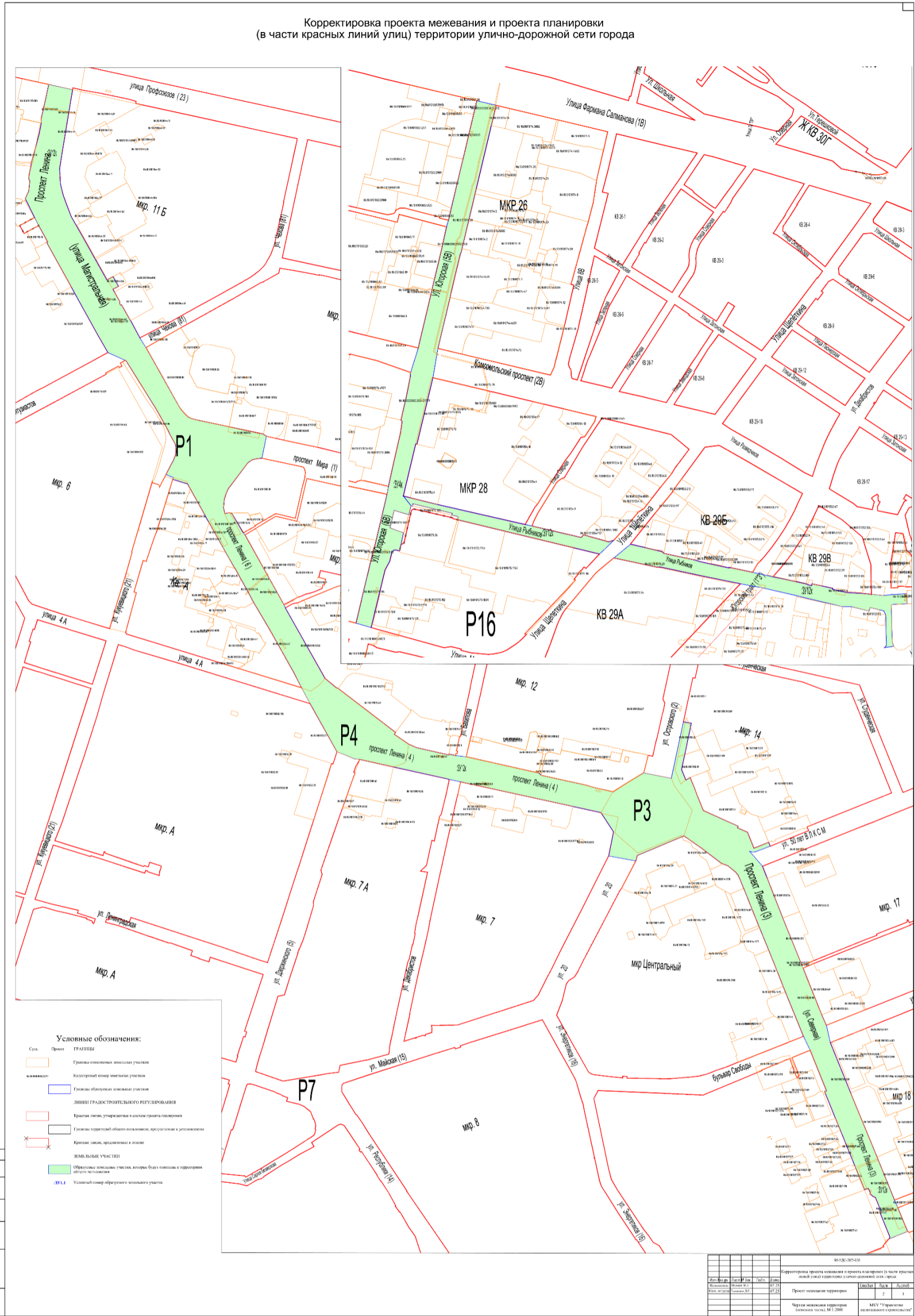
Заместитель Главы города

А.А. Фокеев

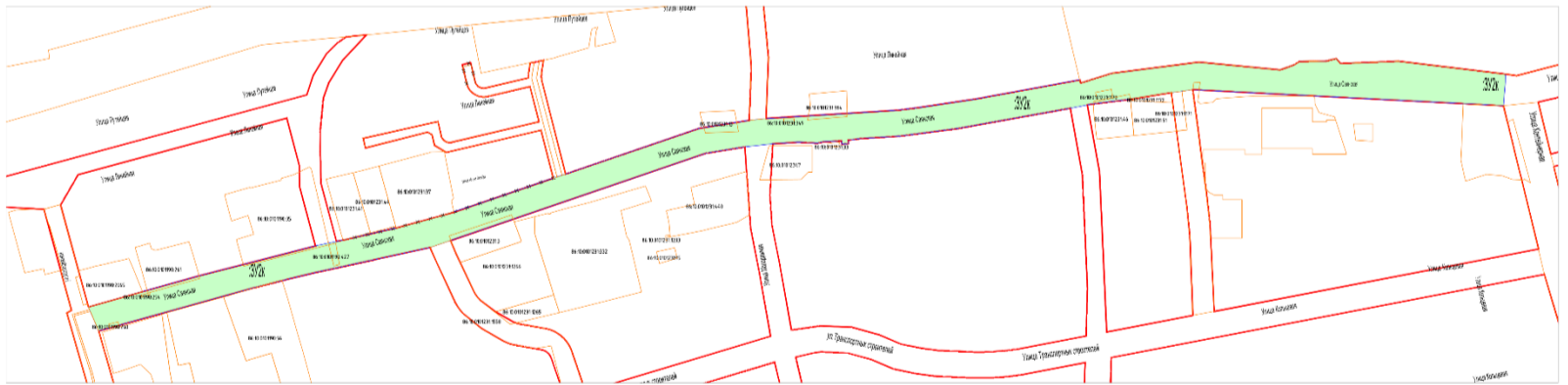

Чертеж межевания



Корректировка проекта межевания и проекта планировки
(в части красных линий улиц) территории улично-дорожной сети города



Корректировка проекта межевания и проекта планировки
(в части красных линий улиц) территории улично-дорожной сети города



- Условные обозначения:**
- Синяя линия: Проект ГРАНИЦЫ
 - Оранжевый контур: Границы земельных участков
 - Кодовый номер земельного участка
 - Синий контур: Границы образуемых земельных участков
 - Линия ГРАДОСТРОИТЕЛЬНОГО РЕГУЛИРОВАНИЯ
 - Красная линия: Границы улиц, утвержденных в составе проекта планировки
 - Красная линия: Границы территории общего пользования, предлагаемые к установлению
 - Красная линия: Границы улиц, предлагаемых к отмене
 - ЗЕЛЕНЫЕ УЧАСТКИ
 - Обозначение земельных участков, которые будут отнесены к территории общего пользования
 - 201.4: Условный номер образуемого земельного участка



ИЗЪЯТИЕ			
№ п/п	№ документа	Дата	Содержание
1	ИП.01.01.001	2017	Исходные данные
2	ИП.01.01.002	2017	Проект планировки территории
3	ИП.01.01.003	2017	Проект межевания территории
4	ИП.01.01.004	2017	Проект планировки территории
5	ИП.01.01.005	2017	Проект межевания территории

Исполнитель: [подпись]

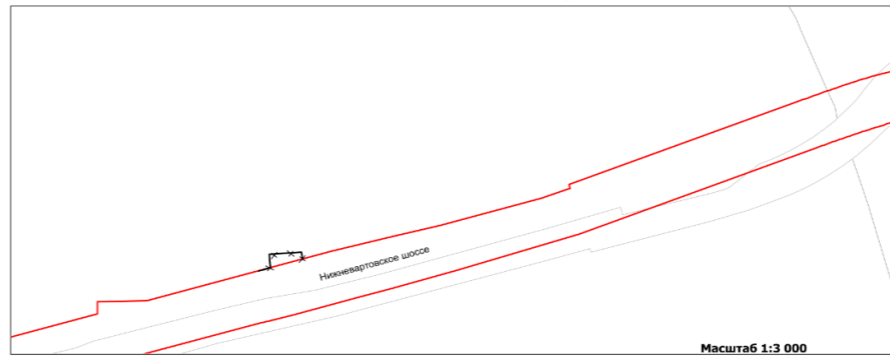
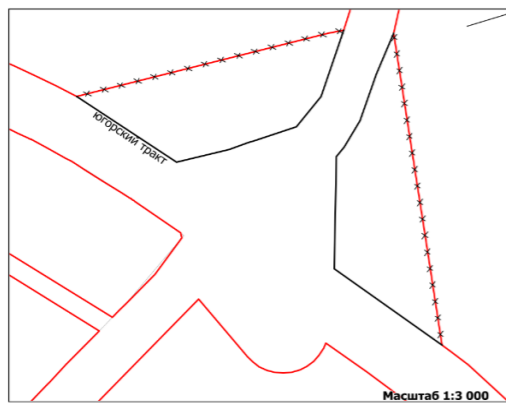
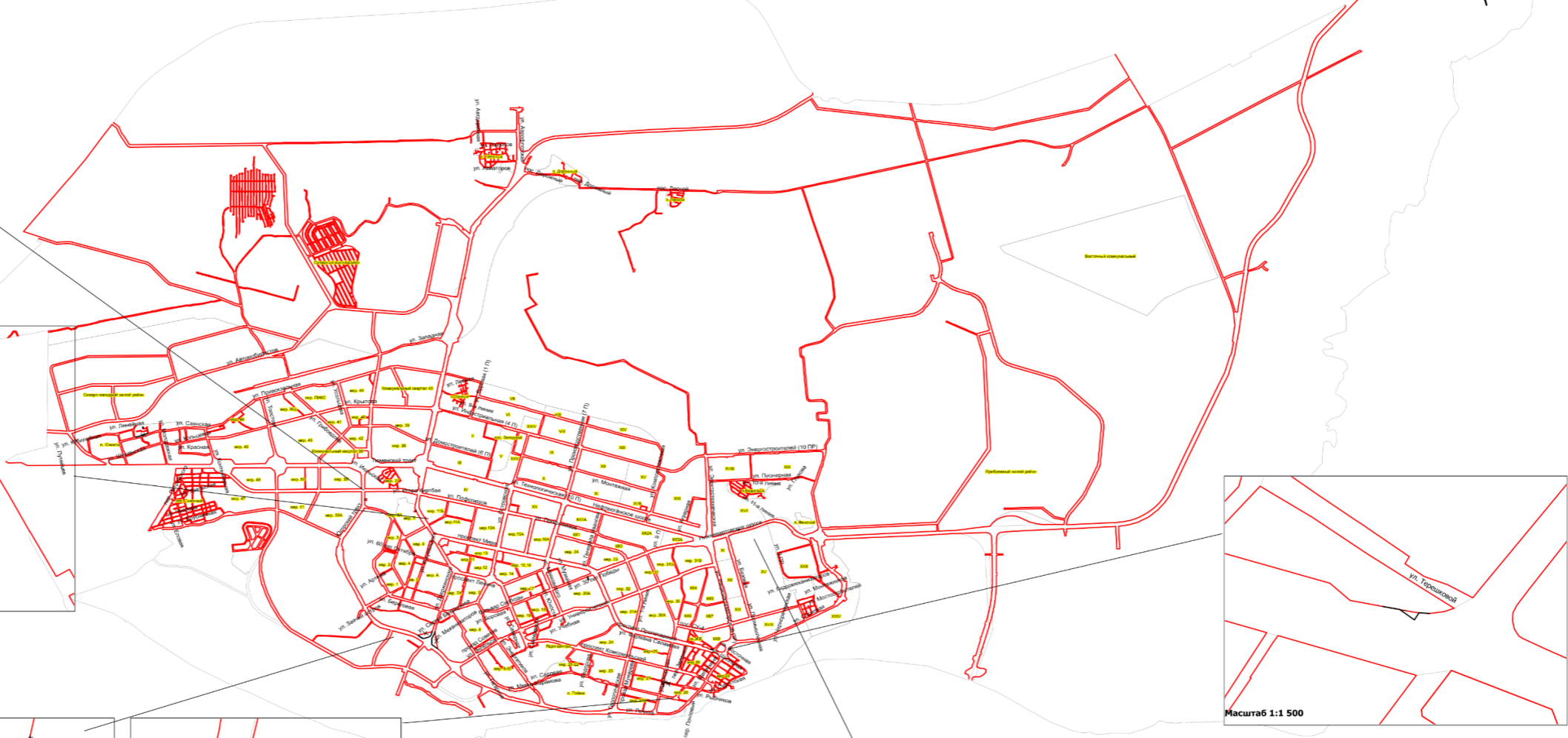
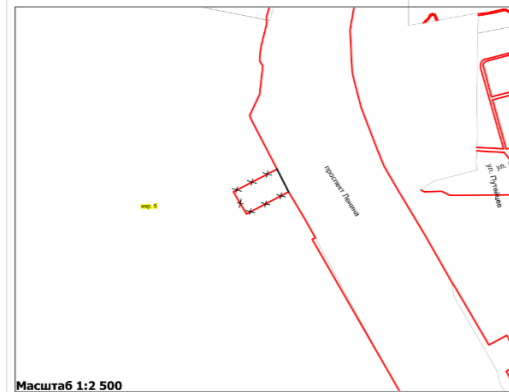
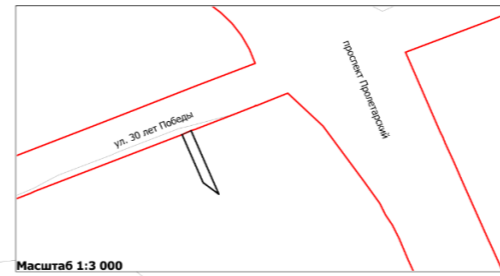
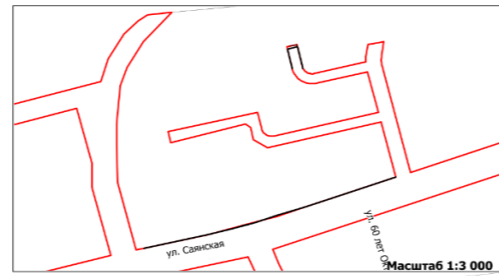
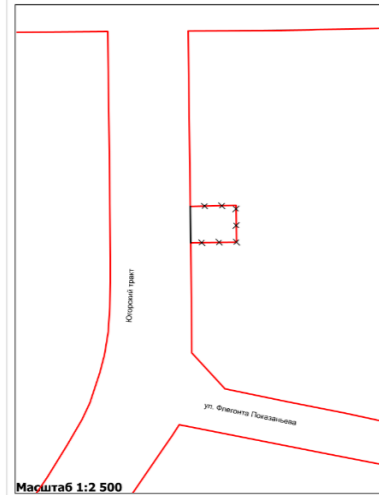
Место нахождения территории: [адрес]

Масштаб: 1:1000

Контур: А3

Чертеж красных линий

ПРОЕКТ МЕЖЕВАНИЯ И ПРОЕКТ ПЛАНИРОВКИ (В ЧАСТИ КРАСНЫХ ЛИНИЙ) УЛИЧНО-ДОРОЖНОЙ СЕТИ ГОРОДА СУРГУТА
 Схема предложений по изменению красных линий
 Масштаб 1 : 45 000



- УСЛОВНЫЕ ОБОЗНАЧЕНИЯ:**
- красные линии, предлагаемые к отмене
 - красные линии, предлагаемые к установке
 - утвержденные красные линии
 - обозначение микрорайонов
 - название улиц

Имя, № подл.	Подп. и дата	Взам. инв. №	Согласовано

03-УДС-2025-П/УИМ			
Корректировка проекта межевания и проекта планировки (в части красных линий улиц) территории улично-дорожной сети города			
Изм.	Кол.уч.	Лист	Листов
Исполнитель	Мельникова М.В.	Нач. 07.25	
Нач. отдела	Тышаненко Д.С.	07.25	
проектное 3		ИЗД "Управление капитального строительства"	
Схема картосheets угловых точек красных линий		И 1:45 000	
		Формат А1	

**Перечень и сведения
о площади образуемых земельных участков, в том числе возможные способы их образования**

Образуемые земельные участки										
№ п/п	условный номер образуемого земельного участка, кадастровый номер изменяемого, сохраняемого участка	площадь, м ²			адрес участка	кадастровый номер исходного земельного участка (при наличии)	фактическое использование	вид разрешенного использования по проекту межевания	возможные способы образования*	примечание
		существующая	расчетная	проектная						
Планировочный элемент 5										
1	:ЗУ11к1	-	-	45 256	улица Есенина	-	дорога автомобильная	земельные участки (территории) общего пользования. код 12.0	образование земельного участка из земель, находящихся в муниципальной или государственной собственности	-
2	:ЗУ11к	-	-	50 474	улица Есенина	-	дорога автомобильная	земельные участки (территории) общего пользования. код 12.0	образуется путем перераспределения земельного участка :ЗУ11к1 с земельными участками 86:10:0000000:18959, 86:10:0000000:22445, 86:10:0101045:25, 86:10:0101000:122, 86:10:0000000:18959, 86:10:0101226:686, 86:10:0101226:683 (после регистрации прав собственности и исключения сведений из ЕГРН земельного участка с кн 86:10:0101226:4), с землями муниципальной собственности	-
Планировочный элемент 14										
3	:ЗУ6к	-	-	12 715	Нижевартовское шоссе	-	дорога автомобильная	земельные участки (территории) общего пользования. код 12.0	1 этап. раздел с сохранением исходного земельного участка с кн 86:10:0101000:600, 86:10:0101000:351, 86:10:0101000:328, 86:10:0000000:21734, 86:10:0000000:19063. 2 этап. перераспределение земельного участка с кн 86:10:0000000:25484 с земельными участками 86:10:0101004:12 (после установления границ в соответствии с требованиями законодательства, либо с землями после исключения сведений из ЕГРН), 86:10:0101000:143, 86:10:0101000:305, 86:10:0000000:5274, 86:10:0101211:56, 86:10:0101211:42, 86:10:0101211:473, 86:10:0101211:81, 86:10:0000000:21766, 86:10:0101000:163, 86:10:0000000:19063, 86:10:0101103:403, 86:10:0101000:164, 86:10:0101103:403, 86:10:0101103:30, 86:10:0101000:323, 86:10:0101000:577, 86:10:0101000:578, 86:10:0101103:11 и с землями муниципальной собственности. 3 этап объединение земельного участка, образованного во втором этапе с земельными участками первого этапа и 86:10:0000000:24932, 86:10:0101211:204, 86:10:0101000:8275, 86:10:0101000:8291, 86:10:0000000:23645, 86:10:0101175:380	-
4	:ЗУ13к	2 903	-	4 212	улица Мостостроительная	86:10:0101230:1754	дорога автомобильная	земельные участки (территории) общего пользования. код 12.0	образуется путем перераспределения земельного участка с кн 86:10:0101230:1754 с земельным участком 86:10:0101230:26 и с землями муниципальной собственности	-
5	:ЗУ17к1	-	-	22 680	улица Монтажников	-	дорога автомобильная	земельные участки (территории) общего пользования. код 12.0	образование земельного участка из земель, находящихся в муниципальной или государственной собственности	-

6	:ЗУ17к	-	-	23 051	улица Монтажников	-	дорога автомобильная	земельные участки (территории) общего пользования. код 12.0	образуется путем перераспределения земельного участка :ЗУ17к1 с земельными участками с кн 86:10:0101230:488, 86:10:0101213:61	-
Планировочный элемент 16										
7	:ЗУ32к	1 492	-	581	микрорайон 20а	86:10:0101035:50	проезд	земельные участки (территории) общего пользования. код 12.0	образуется путем раздела с сохранением исходного земельного участка с кн 86:10:0101035:50	-
Планировочный элемент 18										
8	:ЗУ4к1	-	-	40 184	улица Югорская	-	дорога автомобильная	земельные участки (территории) общего пользования. код 12.0	образование земельного участка из земель, находящихся в муниципальной или государственной собственности	-
9	:ЗУ4к	-	-	41 952	улица Югорская	-	дорога автомобильная	земельные участки (территории) общего пользования. код 12.0	образуется в результате перераспределения земельного участка :ЗУ4к1 с земельными участками 86:10:0101065:26, 86:10:0101065:7, 86:10:0101065:46, 86:10:0101065:93, 86:10:0101000:338, 86:10:0101076:3436, 86:10:0101075:116, 86:10:0000000:20342, 86:10:0101075:39, 86:10:0101074:4639	-
10	:ЗУ12к1	-	-	25 896	улица Рыбников	-	дорога автомобильная	земельные участки (территории) общего пользования. код 12.0	образование земельного участка из земель, находящихся в муниципальной или государственной собственности	-
11	:ЗУ12к	-	-	26 252	улица Рыбников	-	дорога автомобильная	земельные участки (территории) общего пользования. код 12.0	образуется путем перераспределения земельного участка :ЗУ12к1 с земельными участками 86:10:0101075:34, 86:10:0101075:29, 86:10:0101209:40, 86:10:0101052:17, 86:10:0101052:100, 86:10:0101052:14, 86:10:0101052:29, 86:10:0101052:6 и с землями муниципальной собственности	-
Вне планировочных элементов										
12	:ЗУ9к1	-	-	49 836	дорога автомобильная. Югорский тракт (пересечение с ул. Никольской)	-	дорога автомобильная	земельные участки (территории) общего пользования. код 12.0	образование земельного участка из земель, находящихся в муниципальной или государственной собственности	-
13	:ЗУ9к	-	-	58 627	дорога автомобильная. Югорский тракт (пересечение с ул. Никольской)	-	дорога автомобильная	земельные участки (территории) общего пользования. код 12.0	1 этап. образуется путем перераспределения земельного участка :ЗУ9к1 с земельными участками 86:10:0101176:58, 86:10:0101176:85, 86:10:0101176:51 2 этап образуется путем объединения земельного участка первого этапа и 86:10:0101038:51	-
14	:ЗУ12к1	-	-	218 425	проспект Ленина	-	дорога автомобильная	земельные участки (территории) общего пользования. код 12.0	образование земельного участка из земель, находящихся в муниципальной или государственной собственности	-
15	:ЗУ12к	-	-	277 163	проспект Ленина	-	дорога автомобильная	земельные участки (территории) общего пользования. код 12.0	образуется в результате перераспределения земельного участка :ЗУ12к1 с земельными участками 86:10:0000000:18959, 86:10:0000000:21324, 86:10:0000000:21794, 86:10:0000000:21903, 86:10:0000000:22445, 86:10:0000000:22575, 86:10:0000000:23634, 86:10:0000000:4838, 86:10:0101000:122, 86:10:0101000:707, 86:10:0101115:183, 86:10:0101115:6507, 86:10:0101115:6910, 86:10:0101115:85, 86:10:0101044:33, 86:10:0101044:35, 86:10:0101044:44 (или с земельным участком 86:10:0101044:45 после исправления технической или реестровой ошибки в части наложения), 86:10:0101044:46, 86:10:0101044:48,	-

									86:10:0101044:56, 86:10:0101044:886, 86:10:0101008:84, 86:10:0101204:26, 86:10:0101204:46, 86:10:0101204:47, 86:10:0101204:56, 86:10:0101010:11171, 86:10:0101010:32 (после установления границ в соответствии с требованиями законодательства, либо с землями после исключения сведений из ЕГРН), 86:10:0101010:42, 86:10:0101010:50, 86:10:0101010:6 (после установления границ в соответствии с требованиями земельного законодательства), 86:10:0101020:1755, 86:10:0101020:53, 86:10:0101020:56, 86:10:0101002:16, 86:10:0101013:25, 86:10:0101013:31, 86:10:0101014:1, 86:10:0101014:1177, 86:10:0101014:1474, 86:10:0101030:124, 86:10:0101030:37, 86:10:0101030:86, 86:10:0101031:157, 86:10:0101031:158, 86:10:0101031:159, 86:10:0101031:190, 86:10:0101031:1900, 86:10:0101031:38, 86:10:0101031:4680, 86:10:0101027:196, 86:10:0101027:208, 86:10:0101027:229, 86:10:0101027:43, 86:10:0101027:44, 86:10:0101027:45 и с землями муниципальной собственности	
16	:ЗУ15к1	-	-	73 061	Югорский тракт	-	дорога автомобильная	земельные участки (территории) общего пользования. код 12.0	образование земельного участка из земель, находящихся в муниципальной или государственной собственности	-
17	:ЗУ15к	-	-	90 396	Югорский тракт	-	дорога автомобильная	земельные участки (территории) общего пользования. код 12.0	образуется путем перераспределения земельного участка :ЗУ15к1 с земельными участками с кн 86:10:0101000:115, 86:10:0101115:6506, 86:10:0000000:21094, 86:10:0101000:704, 86:10:0101009:35, 86:10:0101000:174, 86:10:0101000:173, 86:10:0000000:42, 86:10:0101000:698, 86:10:0101109:42, 86:10:0101109:73, 86:10:0000000:20360 и с землями муниципальной собственности	-
18	:ЗУ19к1	-	-	21 610	набережная Ивана Кайдалова	-	проезд	-	образование земельного участка из земель, находящихся в муниципальной или государственной собственности	-
19	:ЗУ19к	-	-	25 997	набережная Ивана Кайдалова	-	проезд	-	образуется путем перераспределения земельного участка :ЗУ19к1 с земельными участками с кн 86:10:0000000:21176, 86:10:0101066:4159 (после исключения сведений из ЕГРН 86:10:0101066:2515) и с землями муниципальной собственности	-
Примечание:* – в случаях необходимости изъятия части земельного участка, проектом предлагается изъятие части земельного участка, путем перераспределения в соответствии с подпунктом 4 пункта 1 статьи 39.28 Земельного кодекса Российской Федерации										

**Координаты
характерных угловых точек образуемых земельных участков**

Планировочный элемент 5						23	986870.58	3568938.63	110	986329.28	3569525.87
Условный номер образуемого земельного участка:		:ЗУ1к1	Площадь образуемого земельного участка, м²:		45256	24	986864.16	3568942	111	986329	3569525.74
Номер точки	Х	У	Номер точки	Х	У	25	986862.88	3568943.46	112	986328.74	3569525.58
:ЗУ3к1(1)			81	986325.19	3569533.47	26	986862.22	3568945.29	113	986328.48	3569525.41
1	986194.56	3569663.64	82	986325.14	3569533.79	27	986863.16	3568979.42	114	986328.23	3569525.23
2	986218.35	3569685.2	83	986325.07	3569534.1	28	986866.08	3568976.26	115	986328	3569525.03
3	986221.01	3569687.05	84	986324.97	3569534.41	29	986865.22	3568945.72	116	986319.64	3569517.3
4	986218.63	3569689.53	85	986324.86	3569534.71	30	986866.06	3568944.36	117	986365.96	3569469.63
5	986203.23	3569672.98	86	986324.73	3569535	31	986872.19	3568941.17	118	986378.12	3569480.75
1	986194.56	3569663.64	87	986324.59	3569535.28	32	986880.86	3568932.34	119	986457.59	3569394.09
:ЗУ3к1(2)			88	986324.42	3569535.56	33	986892.93	3568976.7	120	986448.16	3569385.86
6	986218.59	3569693	89	986324.24	3569535.82	34	986691.3	3569194.57	121	986423.52	3569410.85
7	986208.48	3569703.42	90	986323.83	3569536.31	35	986661.69	3569226.58	122	986423.27	3569410.62
8	986183.41	3569671.05	91	986334.99	3569524.85	36	986546.95	3569350.58	123	986448.18	3569383.72
9	986188.18	3569666.09	92	986334.51	3569525.23	37	986486.64	3569415.77	124	986449.21	3569384.12
10	986193.21	3569666.06	93	986334.26	3569525.41	38	986483.97	3569418.66	125	986458.94	3569392.61
11	986201.51	3569674.76	94	986334	3569525.58	39	986481.23	3569416.11	126	986515.39	3569331.06
12	986218.41	3569692.55	95	986333.74	3569525.74	40	986471.46	3569427.37	127	986505.39	3569321.9
6	986218.59	3569693	96	986333.46	3569525.88	41	986459.83	3569440.77	128	986627.81	3569189.6
:ЗУ3к1(3)			97	986333.18	3569526	42	986457.87	3569438.95	129	986802.69	3569000.62
13	986180.37	3569667.1	98	986332.89	3569526.1	43	986453.54	3569434.98	130	986850	3568949.5
14	986181.02	3569667.09	99	986332.59	3569526.18	44	986451.64	3569437.05	131	986865.04	3568933.23
15	986182.85	3569666.23	100	986332.29	3569526.25	45	986456.9	3569441.87	20	986877.45	3568919.79
16	986183.09	3569666.13	101	986331.98	3569526.3	46	986458	3569442.87	-	-	-
17	986188.17	3569666.09	102	986331.68	3569526.32	47	986457.59	3569443.35	50	986238.34	3569657.3
18	986183.68	3569668.05	103	986331.37	3569526.33	48	986231.1	3569676.66	132	986238.34	3569657.3
19	986181.78	3569668.95	104	986331.06	3569526.32	49	986238.13	3569664.15	133	986241.14	3569652.45
13	986180.37	3569667.1	105	986330.75	3569526.3	50	986238.34	3569657.3	134	986251.13	3569638.93
:ЗУ3к1(4)			106	986330.45	3569526.25	51	986223.63	3569684.07	135	986256.78	3569634.75
20	986877.45	3568919.79	107	986330.15	3569526.18	52	986222.44	3569684.39	136	986290.95	3569600.53
21	986880.1	3568929.52	108	986329.85	3569526.1	53	986220.18	3569682.82	137	986338.16	3569550.87
22	986879.75	3568928.89	109	986329.56	3569526	54	986195.2	3569660.44	138	986362.59	3569525.87
55	986193.25	3569662.53	139	986376.38	3569512.35	Планировочный элемент 6					
56	986194.56	3569663.64	140	986387.8	3569498.7	Условный номер образуемого земельного участка:		:ЗУ2к	Площадь образуемого земельного участка, м²:		53300
57	986188.93	3569663.59	141	986400.35	3569486.12	Номер точки	Х	У	Номер точки	Х	У
58	986191.12	3569660.65	142	986423.56	3569461.2	1	986351.98	3565089.01	39	986612.92	3566730.27
59	986191.72	3569661.21	143	986449.39	3569433.2	2	986371.4	3565157.88	40	986585.02	3566728.01
60	986193.71	3569659.05	144	986458	3569429.58	3	986388.06	3565217.38	41	986603.81	3566368.04
61	986189.47	3569655.39	145	986463.02	3569426.06	4	986422.59	3565351.85	42	986600.14	3566343.32
62	986183.3	3569663.55	146	986460.84	3569431.26	5	986427.89	3565376.31	43	986592.44	3566295.66
63	986177.57	3569663.51	147	986459.5	3569432.18	6	986429.52	3565383.89	44	986590	3566275
64	986221.57	3569618.23	148	986456.95	3569433.3	7	986443.51	3565445.63	45	986587.1	3566252.74
65	986315.41	3569521.66	149	986456.04	3569432.41	8	986449.59	3565469.8	46	986587	3566252
66	986323.6	3569529.14	150	986453.98	3569434.52	9	986451.51	3565477.19	47	986586	3566246
67	986323.83	3569529.36	151	986451.15	3569435.71	10	986453.57	3565484.5	48	986582.26	3566226.3
68	986324.05	3569529.6	152	986425.75	3569463.25	11	986455.78	3565491.79	49	986558.56	3566095.46
69	986324.24	3569529.85	153	986411.88	3569478.08	12	986458.15	3565499.03	50	986549.86	3566028.36
70	986324.43	3569530.11	154	986390.05	3569500.63	13	986462.55	3565512.15	51	986549.49	3566022.28
71	986324.59	3569530.38	155	986256	3569639.05	14	986471.32	3565540.25	52	986547.11	3565983.3
72	986324.74	3569530.67	156	986253.15	3569641.17	15	986479.43	3565563.84	53	986546.65	3565980.17
73	986324.87	3569530.96	50	986238.34	3569657.3	16	986501.18	3565627.41	54	986545.73	3565973.62
74	986324.98	3569531.26	:ЗУ3к1(5)			17	986506.05	3565641.65	55	986545.25	3565969.18
75	986325.07	3569531.57	157	986250.47	3569644.76	18	986558.72	3565795.6	56	986541.27	3565969.53
76	986325.14	3569531.88	158	986482.77	3569419.95	19	986568.17	3565854.2	57	986540.89	3565965.57

77	986325.19	3569532.2	159	986461.81	3569442.56	20	986570.35	3565873.8	58	986540.54	3565961.57
78	986325.22	3569532.52	160	986461.26	3569442.06	21	986579.73	3566025.52	59	986544.55	3565961.21
79	986325.23	3569532.84	161	986472.82	3569428.68	22	986583.29	3566052.88	60	986544.14	3565954.96
80	986325.22	3569533.15	157	986250.47	3569644.76	23	986592.64	3566114.5	61	986543.44	3565940.83
Условный номер образуемого земельного участка:		:ЗУ11к	Площадь образуемого земельного участка, м²:		50474	24	986615.06	3566237.33	62	986541.75	3565933.57
Номер точки	X	Y	Номер точки	X	Y	25	986611.46	3566238.2	63	986542.12	3565925.58
1	986877.45	3568919.79	10	986208.48	3569703.42	26	986622.6	3566273.69	64	986542.75	3565911.83
2	986865.04	3568933.23	11	986459.43	3569445.13	27	986635.62	3566375.08	65	986540.91	3565881.54
3	986850	3568949.5	12	986486.64	3569415.77	28	986626.58	3566468.97	66	986537.4	3565849.27
4	986791.15	3569013.06	13	986546.95	3569350.58	29	986632.52	3566485.34	67	986530.06	3565804.52
30	986636.4	3566491.58	68	986511.24	3565749.5	20	984619.56	3577469.41	143	984361.38	3578725.76
31	986637.01	3566523.12	69	986428.79	3565508.48	21	984634.18	3577508.19	144	984345.79	3578729.08
32	986639.93	3566534.26	70	986420.8	3565484.73	22	984649.14	3577506.1	145	984344.77	3578724.42
33	986634.24	3566539.22	71	986406.56	3565419.46	23	984648.41	3577500.67	146	984369.5	3578703.21
34	986636.41	3566597.73	72	986392.31	3565354.18	24	984667.96	3577498.12	147	984371.03	3578701.24
35	986636.92	3566605.89	73	986383.5	3565317.49	25	984669.17	3577505.93	148	984372.57	3578699.06
36	986622.26	3566727.16	74	986374.15	3565280.94	26	984663.45	3577506.84	149	984376.98	3578685.54
37	986621.78	3566730.63	75	986324.09	3565100.76	27	984665.34	3577519.02	150	984381.39	3578672.01
38	986615.01	3566730.44	1	986351.98	3565089.01	28	984639.62	3577522.62	151	984381.95	3578667.15
Планировочный элемент 14						29	984692.79	3577663.71	152	984382.14	3578664.41
Условный номер образуемого земельного участка:		:ЗУ6к	Площадь образуемого земельного участка, м²:		127154	30	984673.51	3577670.9	153	984382.48	3578659.68
Номер точки	X	Y	Номер точки	X	Y	31	984657.06	3577676.03	154	984383.08	3578651.21
:ЗУ6к(1)			123	984409.39	3578731.52	32	984645.3	3577679.69	155	984383.03	3578647.14
1	984395.64	3576675.46	124	984407.26	3578730.29	33	984569.89	3577479.4	156	984381.89	3578641.45
2	984426.17	3576785.48	125	984405.06	3578729.11	34	984547.5	3577407.56	157	984380.55	3578634.78
3	984423.16	3576786.2	126	984402.77	3578728.07	35	984532.91	3577360.72	158	984378.98	3578626.96
4	984433.58	3576831.47	127	984400.49	3578727.11	36	984524	3577330.06	159	984377.77	3578620.95
5	984438.67	3576830.5	128	984398.16	3578726.28	37	984514.58	3577297.66	160	984376.83	3578614.47
6	984489.44	3577013.44	129	984395.71	3578725.5	38	984505.91	3577266.17	161	984376.62	3578610.62
7	984501.29	3577013.15	130	984393.36	3578724.84	39	984497.06	3577234.09	162	984376.41	3578606.76
8	984502.63	3577060.97	131	984390.81	3578724.32	40	984488.49	3577203.05	163	984376.21	3578602.91
9	984532.72	3577169.36	132	984388.45	3578723.84	41	984482.43	3577179.35	164	984376	3578599.04
10	984535.85	3577180.61	133	984385.99	3578723.49	42	984480.13	3577170.9	165	984375.81	3578595.15
11	984549.51	3577179.44	134	984383.55	3578723.25	43	984476.09	3577156.09	166	984375.61	3578591.26
12	984551.57	3577210.69	135	984381.04	3578723.12	44	984450.38	3577062.58	167	984375.43	3578587.36
13	984544.39	3577211.42	136	984378.58	3578723.08	45	984440.64	3577027.15	168	984375.26	3578583.45
14	984552.17	3577239.43	137	984376.04	3578723.17	46	984434.14	3577026.76	169	984375.09	3578579.53
15	984567.49	3577300.86	138	984373.58	3578723.31	47	984429.16	3577010.52	170	984375.04	3578578.19
16	984578.48	3577344.95	139	984371.09	3578723.59	48	984422.92	3576990.21	171	984374.94	3578575.6
17	984605.9	3577442.79	140	984368.64	3578724	49	984421.54	3576985.73	172	984374.81	3578571.65
18	984614.82	3577468.18	141	984366.18	3578724.49	50	984410.97	3576988.51	173	984374.69	3578567.7
19	984615.59	3577470.21	142	984363.77	3578725.09	51	984404.57	3576986.97	174	984374.59	3578563.74
52	984402.98	3576981.21	175	984374.5	3578559.77	82	984734.64	3577785.74	207	984498.8	3578240.57
53	984397.29	3576982.86	176	984374.44	3578555.79	83	984735.6	3577789.64	208	984501.58	3578237.71
54	984389.86	3576985.32	177	984374.4	3578551.8	84	984740.93	3577815.33	209	984504.55	3578234.69
55	984376.78	3576936.53	178	984374.38	3578547.81	85	984744.67	3577841.29	210	984507.17	3578232.05
56	984389.73	3576932.96	179	984374.39	3578543.8	86	984757.6	3577867.72	211	984613.91	3578124.5
57	984382.5	3576906.68	180	984374.42	3578539.78	87	984759.55	3577913.92	212	984625.69	3578109.29
58	984372.08	3576868.83	181	984374.48	3578535.75	88	984752.12	3577957.17	213	984638.7	3578090.17
59	984327.51	3576706.43	182	984374.58	3578531.72	89	984734.49	3578029.04	214	984650.51	3578070.28
1	984395.64	3576675.46	183	984374.7	3578527.68	90	984713.67	3578088.15	215	984661.08	3578049.7
:ЗУ6к(2)			184	984374.86	3578523.63	91	984678.73	3578140.59	216	984670.35	3578028.51
60	984666.71	3577736.59	185	984375.05	3578519.57	92	984589.32	3578237.05	217	984678.3	3578006.79
61	984672.88	3577734.56	186	984375.28	3578515.5	93	984548.87	3578270.88	218	984684.9	3577984.62
62	984673.42	3577734.39	187	984375.54	3578511.49	94	984496.24	3578331.64	219	984690.11	3577962.08
63	984696.03	3577726.96	188	984378.2	3578485.26	95	984456.51	3578407.47	220	984693.93	3577939.27
64	984713.69	3577719.47	189	984382.48	3578459.25	96	984450.73	3578429.31	221	984696.33	3577916.26
65	984714.22	3577720.93	190	984388.37	3578433.55	97	984436.31	3578448.5	222	984697.31	3577893.15

66	984715.56	3577724.62	191	984395.84	3578408.27	98	984433.79	3578451.86	223	984696.86	3577870.02
67	984716.88	3577728.33	192	984404.86	3578383.5	99	984434.62	3578454.73	224	984696.84	3577869.74
68	984718.2	3577732.05	193	984415.4	3578359.34	100	984438.09	3578466.74	225	984696.07	3577860.29
69	984719.5	3577735.78	194	984427.41	3578335.87	101	984433.23	3578468.14	226	984694.99	3577846.97
70	984720.79	3577739.52	195	984440.86	3578313.2	102	984431.21	3578469.05	227	984691.7	3577824.07
71	984722.06	3577743.28	196	984455.69	3578291.4	103	984430.19	3578469.86	228	984687.01	3577801.42
72	984723.32	3577747.06	197	984471.84	3578270.57	104	984429.17	3578471.09	229	984686.13	3577797.86
73	984724.56	3577750.85	198	984474.42	3578267.48	105	984428.4	3578472.68	230	984685.24	3577794.35
74	984725.78	3577754.66	199	984477.05	3578264.38	106	984428.04	3578474.85	231	984684.31	3577790.84
75	984726.98	3577758.48	200	984479.71	3578261.3	107	984428.38	3578477.05	232	984683.35	3577787.33
76	984728.16	3577762.33	201	984482.39	3578258.26	108	984435.76	3578500.1	233	984682.36	3577783.82
77	984729.31	3577766.18	202	984485.09	3578255.25	109	984443.43	3578522.97	234	984681.34	3577780.31
78	984730.43	3577770.06	203	984487.8	3578252.26	110	984443.74	3578524.92	235	984680.3	3577776.8
79	984731.53	3577773.95	204	984490.53	3578249.3	111	984443.74	3578749.7	236	984679.22	3577773.28
80	984732.6	3577777.86	205	984493.28	3578246.36	112	984428.28	3578749.7	237	984678.12	3577769.77
81	984733.64	3577781.79	206	984496.03	3578243.46	113	984427.98	3578749.29	238	984676.99	3577766.25
114	984425.81	3578746.31	239	984675.84	3577762.73	10	983280.09	3578422.97	42	983187.88	3578311.11
115	984423.91	3578743.83	240	984674.67	3577759.21	11	983295.94	3578417.18	43	983157.18	3578322.49
116	984422.83	3578742.61	241	984673.47	3577755.68	12	983314.8	3578410.74	44	983105.91	3578341.49
117	984421.08	3578740.82	242	984672.26	3577752.15	13	983315.54	3578413.08	45	983099.89	3578329.55
118	984419.33	3578739.04	243	984671.03	3577748.62	14	983342.82	3578404.7	46	983106.19	3578328.39
119	984417.49	3578737.39	244	984669.78	3577745.09	15	983345.89	3578413.38	47	983116.69	3578323.52
120	984415.52	3578735.78	245	984668.51	3577741.55	16	983353.46	3578434.76	48	983125.09	3578319.86
121	984413.59	3578734.29	246	984667.23	3577738.01	17	983367.05	3578429.9	49	983128.69	3578318.7
122	984411.52	3578732.87	60	984666.71	3577736.59	18	983376.42	3578455.96	50	983128.87	3578319.17
Условный номер образуемого земельного участка:		:3У13к	Площадь образуемого земельного участка, м²:		4212	19	983368.16	3578459.24	51	983136.75	3578316.28
Номер точки	X	Y	Номер точки	X	Y	20	983391.52	3578535.97	52	983152.25	3578310.59
1	983097.54	3578322.21	11	983159.58	3578550.96	21	983337.38	3578555.51	53	983162.82	3578306.62
2	983099.89	3578329.55	12	983151.35	3578527.14	22	983332.64	3578542.34	54	983165.59	3578305.98
3	983105.91	3578341.49	13	983143.15	3578503.56	23	983324.17	3578545.39	55	983177.89	3578302.66
4	983142.76	3578446.89	14	983134.83	3578479.44	24	983328.91	3578558.56	56	983177.37	3578301.45
5	983148.37	3578475.71	15	983129.85	3578454.06	25	983373.06	3578681.2	57	983180.8	3578300.21
6	983198.89	3578621.68	16	983125.22	3578430.06	26	983360.12	3578686.54	58	983181.27	3578301.4
7	983207.06	3578645.07	17	983114.45	3578399.28	27	983351.11	3578662.37	59	983202.3	3578293.22
8	983199.99	3578640.15	18	983103.86	3578368.98	28	983348.31	3578654.88	60	983202.17	3578292.88
9	983189.94	3578638.59	19	983094.12	3578341.08	29	983331.05	3578661.31	61	983229.02	3578281.7
10	983168.8	3578577.57	1	983097.54	3578322.21	30	983306.37	3578665.78	62	983228.75	3578278.69
Условный номер образуемого земельного участка:		:3У17к	Площадь образуемого земельного участка, м²:		22744	31	983271.15	3578666.07	63	983255.32	3578267.29
Номер точки	X	Y	Номер точки	X	Y	32	983211.73	3578658.45	1	983259.31	3578276.34
1	983259.31	3578276.34	33	983199.99	3578640.15	Условный номер образуемого земельного участка:		:3У17к	Площадь образуемого земельного участка, м²:		23051
2	983260.51	3578279.26	34	983207.06	3578645.07	Номер точки	X	Y	Номер точки	X	Y
3	983232.16	3578290.61	35	983254.31	3578650.45	1	983199.99	3578640.15	33	983260.51	3578279.26
4	983243.09	3578321.44	36	983336.95	3578625.09	2	983207.06	3578645.07	34	983232.16	3578290.61
5	983251.38	3578344.8	37	983319.71	3578577.16	3	983254.31	3578650.45	35	983243.09	3578321.44
6	983252.87	3578349	38	983261.83	3578416.2	4	983336.95	3578625.09	36	983251.38	3578344.8
7	983251.22	3578349.62	39	983241.42	3578359.45	5	983319.71	3578577.16	37	983252.87	3578349
8	983247.8	3578350.9	40	983212.18	3578369.98	6	983261.83	3578416.2	38	983251.22	3578349.62
9	983278.2	3578423.66	41	983190.05	3578310.3	7	983241.42	3578359.45	39	983252.24	3578352.12
8	983212.18	3578369.98	40	983254.3	3578351.38	Условный номер образуемого земельного участка:		:3У4к1	Площадь образуемого земельного участка, м²:		40184
9	983190.05	3578310.3	41	983280.09	3578422.97	Номер точки	X	Y	Номер точки	X	Y
10	983187.88	3578311.11	42	983295.94	3578417.18	:3У4к1(1)			93	981392.55	3575687.48
11	983157.18	3578322.49	43	983314.8	3578410.74	1	982246.34	3575900.72	94	981388.69	3575697.96
12	983105.91	3578341.49	44	983315.54	3578413.08	2	982246.14	3575901.56	95	981382.7	3575714.27
13	983099.89	3578329.55	45	983342.82	3578404.7	3	982205.27	3575891.84	96	981346	3575706.68
14	983106.19	3578328.39	46	983345.89	3578413.38	4	982077.14	3575861.37	97	981346.68	3575704.35
15	983116.69	3578323.52	47	983353.46	3578434.76	5	982067.37	3575859.05	98	981347.73	3575698.8

16	983125.09	3578319.86	48	983367.05	3578429.9	6	982015.23	3575846.67	99	981347.89	3575696.6
17	983128.69	3578318.7	49	983376.42	3578455.96	7	981948.4	3575830.82	100	981347.64	3575695.36
18	983128.87	3578319.17	50	983368.16	3578459.24	8	981946.6	3575829.43	101	981346.85	3575694.08
19	983136.75	3578316.28	51	983391.52	3578535.97	9	981904.2	3575819.2	102	981345.9	3575693.05
20	983152.25	3578310.59	52	983337.38	3578555.51	10	981866.99	3575810.41	103	981344.52	3575691.88
21	983162.82	3578306.62	53	983332.64	3578542.34	11	981861.84	3575809.44	104	981342.49	3575690.85
22	983165.59	3578305.98	54	983324.17	3578545.39	12	981858.1	3575808.54	105	981324.84	3575686.62
23	983177.89	3578302.66	55	983328.91	3578558.56	13	981857.97	3575808.51	106	981307.87	3575677.28
24	983177.37	3578301.45	56	983373.06	3578681.2	14	981833.57	3575802.65	107	981219.66	3575655.98
25	983180.8	3578300.21	57	983360.12	3578686.54	15	981827.52	3575801.27	108	981191.31	3575649.24
26	983181.27	3578301.4	58	983351.11	3578662.37	16	981755.14	3575784.05	54	981200.28	3575618.44
27	983202.3	3578293.22	59	983348.31	3578654.88	17	981744.69	3575782.26	-	-	-
28	983202.17	3578292.88	60	983331.05	3578661.31	18	981748.97	3575777.44	109	981654.78	3575748.72
29	983229.02	3578281.7	61	983306.37	3578665.78	19	981752.36	3575778.11	110	981653.22	3575755.68
30	983228.75	3578278.69	62	983271.15	3578666.07	20	981775.36	3575782.48	111	981648.16	3575754.42
31	983255.32	3578267.29	63	983211.73	3578658.45	21	981786.48	3575785.65	112	981650.14	3575747.64
32	983259.31	3578276.34	1	983199.99	3578640.15	22	981833.36	3575796.75	109	981654.78	3575748.72
Планировочный элемент 16						23	981898.86	3575811.93	-	-	-
Условный номер образуемого земельного участка:		:3У32к	Площадь образуемого земельного участка, м²:		581	24	981905.8	3575813.79	113	981271.09	3575663.26
Номер точки	X	Y	Номер точки	X	Y	25	981931.95	3575820.2	114	981259.47	3575660.5
1	983582.31	3574217.59	4	983585.91	3574226.53	26	981933.56	3575820.38	115	981260.27	3575657.02
2	983533.74	3574238.26	1	983582.31	3574217.59	27	981942.39	3575819.42	116	981271.89	3575659.76
3	983521.85	3574253.46	-	-	-	28	981953.6	3575819.11	113	981271.09	3575663.26
Планировочный элемент 18						29	981973.19	3575823.35	-	-	-
30	981980.35	3575829.38	117	981348.9	3575676	58	981354.6	3575655.68	147	982091.07	3575856.72
31	981981.57	3575830.05	118	981347.06	3575682.68	59	981358.96	3575657.28	148	982084.68	3575853.17
32	982014.11	3575836.97	119	981342.34	3575681.58	60	981460.5	3575681.22	149	982079.76	3575851.81
33	982017.29	3575837.75	120	981344.16	3575674.78	61	981476.59	3575683.99	150	982072.98	3575850.27
34	982072.51	3575852.21	117	981348.9	3575676	62	981523.79	3575694.47	151	982017.78	3575835.8
35	982079.26	3575853.76	:3У4к1(3)			63	981557	3575702.16	152	982014.54	3575835.03
36	982083.92	3575855.02	121	981874.73	3575772.21	64	981582.46	3575707.92	153	981982.28	3575828.14
37	982090.33	3575858.63	122	981895.14	3575777.04	65	981606.97	3575711.7	154	981981.48	3575827.72
38	982127.28	3575867.28	123	981959.97	3575792.44	66	981610.17	3575710.38	155	981974.11	3575821.5
39	982131.36	3575867.68	124	982000.8	3575801.42	67	981610.38	3575709.34	156	981953.81	3575817.14
40	982144.9	3575871.34	125	982013.99	3575805.28	68	981625.6	3575712.81	157	981942.2	3575817.42
41	982151.11	3575873.16	126	982031.21	3575809.35	69	981656.28	3575719.88	158	981933.57	3575818.37
42	982212.5	3575888.01	127	982137.51	3575834.59	70	981697.93	3575728.18	159	981932.3	3575818.22
43	982219.22	3575888.95	128	982227.75	3575856.03	71	981706.61	3575728.8	160	981906.29	3575811.85
44	982226.32	3575890.6	129	982234.55	3575857.64	72	981756	3575744.28	161	981899.42	3575809.97
45	982233.3	3575892.21	130	982245.59	3575860.24	73	981764.07	3575745.96	162	981869.17	3575803.15
46	982233.71	3575892.42	131	982255.47	3575862.59	74	981863.31	3575769.51	163	981871.67	3575789.28
47	982233.82	3575892.52	132	982254.88	3575865.03	75	981872.77	3575771.75	121	981874.73	3575772.21
48	982236.29	3575898.06	133	982246.81	3575898.77	76	981872.78	3575771.75	-	-	-
49	982237.35	3575898.99	134	982238.28	3575897.13	77	981869.72	3575788.83	164	982236.28	3575894.34
1	982246.34	3575900.72	135	982237.97	3575896.85	78	981867.23	3575802.7	165	982241.53	3575884.43
			136	982236.28	3575894.34	79	981833.82	3575794.8	166	982248.26	3575888
50	981970.93	3575822.88	137	982235.51	3575891.44	80	981786.95	3575783.71	167	982243	3575897.89
51	981968.86	3575830.72	138	982234.96	3575890.79	81	981777.49	3575781.25	164	982236.28	3575894.34
52	981964.3	3575829.44	139	982234	3575890.31	82	981749.95	3575775.23	-	-	-
53	981966.18	3575821.84	140	982226.8	3575888.66	83	981747.92	3575775.61	168	982193.48	3575851.89
50	981970.93	3575822.88	141	982219.59	3575887	84	981742.36	3575781.86	169	982192.87	3575854.64
:3У4к1(2)			142	982212.87	3575886.06	85	981695.79	3575773.88	170	982189.34	3575853.86
54	981200.28	3575618.44	143	982151.6	3575871.24	86	981696.47	3575771.01	171	982183.26	3575852.51
55	981248.6	3575629.94	144	982145.44	3575869.42	87	981562.26	3575739.17	172	982182.47	3575852.32
56	981298.22	3575641.76	145	982131.71	3575865.7	88	981457.02	3575714.16	173	982183.09	3575849.57
57	981326.56	3575648.55	146	982127.61	3575865.31	89	981437.52	3575729.72	174	982183.88	3575849.73
90	981419.13	3575725.13	175	982189.97	3575851.1	28	981347.73	3575698.8	64	982000.8	3575801.42
91	981424.72	3575706.52	168	982193.48	3575851.89	29	981347.89	3575696.6	65	982013.99	3575805.28
92	981427.98	3575695.72	-	-	-	30	981347.64	3575695.36	66	982031.21	3575809.35

Условный номер образуемого земельного участка:		:ЗУ4к	Площадь образуемого земельного участка, м²:		41952	31	981346.85	3575694.08	67	982137.51	3575834.59
Номер точки	X	Y	Номер точки	X	Y	32	981345.9	3575693.05	68	982234.55	3575857.64
1	982246.14	3575901.56	37	981219.66	3575655.98	33	981344.52	3575691.88	69	982245.59	3575860.24
2	982205.27	3575891.84	38	981191.31	3575649.24	34	981342.49	3575690.85	70	982255.47	3575862.59
3	982077.14	3575861.37	39	981200.28	3575618.44	35	981324.84	3575686.62	1	982246.14	3575901.56
4	982067.37	3575859.05	40	981248.6	3575629.94	36	981307.87	3575677.28	-	-	-
5	982015.23	3575846.67	41	981298.22	3575641.76	Условный номер образуемого земельного участка:		:ЗУ12к1	Площадь образуемого земельного участка, м²:		25896
6	981948.4	3575830.82	42	981326.56	3575648.55	Номер точки	X	Y	Номер точки	X	Y
7	981946.6	3575829.43	43	981343.91	3575652.69	:ЗУ12к1(1)			56	981155.05	3576689.64
8	981904.2	3575819.2	44	981350.55	3575654.28	1	981339.81	3576110.27	57	981217	3576688.26
9	981866.99	3575810.41	45	981354.6	3575655.68	2	981344.81	3576089.55	58	981225.3	3576684.26
10	981861.84	3575809.44	46	981358.96	3575657.28	3	981352.41	3576058.08	59	981231.63	3576656.56
11	981833.57	3575802.65	47	981460.5	3575681.22	4	981384.73	3575924.19	60	981224.74	3576654.81
12	981821.62	3575799.92	48	981476.59	3575683.99	5	981385.84	3575919.57	61	981233.1	3576620.21
13	981755.14	3575784.05	49	981523.79	3575694.47	6	981408.34	3575826.39	62	981233.62	3576615.79
14	981695.79	3575773.88	50	981557	3575702.16	7	981409.12	3575823.3	63	981233.68	3576600.88
15	981561.62	3575741.77	51	981582.46	3575707.92	8	981415.21	3575825.09	64	981252.12	3576522.47
16	981562.26	3575739.17	52	981606.97	3575711.7	9	981418.23	3575812.16	65	981257.59	3576500.54
17	981457.02	3575714.16	53	981610.17	3575710.38	10	981422	3575812.85	66	981267.68	3576456.87
18	981437.52	3575729.72	54	981610.38	3575709.34	11	981441.25	3575733.52	67	981270.98	3576442.6
19	981419.13	3575725.13	55	981625.6	3575712.81	12	981436.86	3575732.55	68	981272.99	3576443.06
20	981424.72	3575706.52	56	981656.28	3575719.88	13	981437.52	3575729.72	69	981272.43	3576445.44
21	981424.71	3575706.52	57	981697.93	3575728.18	14	981457.02	3575714.16	70	981275.61	3576446.17
22	981427.98	3575695.72	58	981706.61	3575728.8	15	981453.46	3575728.21	71	981275.77	3576445.39
23	981392.55	3575687.48	59	981756	3575744.28	16	981439.82	3575783.37	72	981277.98	3576436.59
24	981388.69	3575697.96	60	981764.07	3575745.96	17	981399.42	3575960.25	73	981275.92	3576436.28
25	981382.7	3575714.27	61	981863.31	3575769.51	18	981396.14	3575975.04	74	981276.26	3576434.78
26	981346	3575706.68	62	981895.14	3575777.04	19	981390.68	3575998.81	75	981272.65	3576433.96
27	981346.68	3575704.35	63	981959.97	3575792.44	20	981386.16	3576018.53	76	981279.73	3576394.96
21	981384.62	3576024.41	77	981280.82	3576390.23	51	981239.38	3576731.75	105	981321.51	3576218.93
22	981373.22	3576073.76	78	981283.33	3576377.79	52	981237.86	3576699.77	106	981324.41	3576219.56
23	981375.5	3576075.47	79	981294.95	3576320.48	53	981161.92	3576701.47	107	981321.98	3576229.3
24	981378.71	3576078.19	80	981313.49	3576233.84	54	981153.49	3576704.83	104	981319.11	3576228.54
25	981366.33	3576122.07	81	981313.37	3576226.18	55	981150.57	3576685.59	-	-	-
26	981364.38	3576129.05	82	981331.96	3576139.18	Условный номер образуемого земельного участка:		:ЗУ12к	Площадь образуемого земельного участка, м²:		26252
1	981339.81	3576110.27	83	981359.81	3576173.07	Номер точки	X	Y	Номер точки	X	Y
:ЗУ12к1(2)			84	981344.92	3576236.44	:ЗУ12к1(1)			42	981270.6	3576581.29
27	981277.78	3576531.51	85	981341.01	3576240.73	1	981367.92	3576139.61	43	981279.63	3576539.64
28	981276.13	3576538.86	86	981327.12	3576305.9	2	981364.38	3576129.05	44	981276.13	3576538.86
29	981279.63	3576539.64	87	981324.81	3576311.6	3	981366.33	3576122.07	45	981277.78	3576531.51
30	981275.36	3576559.27	88	981315.15	3576356.05	4	981378.71	3576078.19	46	981280.02	3576526.32
31	981272.02	3576574.66	89	981314.5	3576359.22	5	981375.5	3576075.47	47	981290.65	3576477.26
32	981270.6	3576581.29	90	981311.88	3576372.22	6	981373.22	3576073.76	48	981293.9	3576460.64
33	981268.6	3576580.92	91	981312.99	3576372.43	7	981384.62	3576024.41	49	981302.96	3576419.51
34	981266.85	3576589.15	92	981312.16	3576376.25	8	981386.16	3576018.53	50	981305.91	3576405.65
35	981266.84	3576589.15	93	981305.91	3576405.65	9	981390.68	3575998.81	51	981312.16	3576376.25
36	981259.56	3576587.54	94	981302.96	3576419.51	10	981396.14	3575975.04	52	981312.99	3576372.43
37	981256.01	3576605.91	95	981293.9	3576460.64	11	981399.42	3575960.25	53	981311.88	3576372.22
38	981262.98	3576607.25	96	981290.65	3576477.26	12	981439.82	3575783.37	54	981314.5	3576359.22
39	981262.99	3576607.25	97	981280.02	3576526.32	13	981453.46	3575728.21	55	981315.15	3576356.05
40	981262.13	3576611.28	27	981277.78	3576531.51	14	981457.02	3575714.16	56	981324.81	3576311.6
41	981260.35	3576641.67				15	981437.52	3575729.72	57	981327.12	3576305.9
42	981259.45	3576650.74	98	981258.17	3576725.97	16	981436.86	3575732.55	58	981341.01	3576240.73
43	981259.04	3576652.38	99	981258.25	3576729.03	17	981441.25	3575733.52	59	981344.92	3576236.44
44	981258.1	3576659.43	100	981254.46	3576729.14	18	981422	3575812.85	60	981359.81	3576173.07
45	981258.77	3576659.58	101	981245.36	3576729.36	19	981418.23	3575812.16	61	981331.96	3576139.18
46	981258.25	3576663.5	102	981245.35	3576726.26	20	981415.21	3575825.09	62	981313.37	3576226.18

47	981257.9	3576666.53	103	981254.4	3576726.06	21	981409.12	3575823.3	63	981313.49	3576233.84		
48	981255.94	3576684.39	98	981258.17	3576725.97	22	981408.34	3575826.39	64	981294.95	3576320.48		
49	981257.97	3576699.69	-	-	-	23	981385.84	3575919.57	65	981283.33	3576377.79		
50	981259.52	3576731.29	104	981319.11	3576228.54	24	981384.73	3575924.19	66	981280.82	3576390.23		
25	981352.41	3576058.08	67	981279.73	3576394.96	11	982216.72	3571022.19	38	982347.2	3571086.44		
26	981344.81	3576089.55	68	981271.45	3576440.56	12	982196.87	3571042.99	39	982347.2	3571086.45		
27	981339.81	3576110.27	69	981267.68	3576456.87	13	982199.75	3571045.72	40	982302.6	3571058.36		
1	981367.92	3576139.61	70	981257.59	3576500.54	14	982224.17	3571020.17	41	982300.33	3571061.65		
:3У12к(2)			71	981252.12	3576522.47	15	982231.36	3571018.23	42	982349.24	3571092.46		
28	981239.38	3576731.75	72	981233.68	3576600.88	16	982297.77	3571060.05	43	982349.24	3571092.47		
29	981259.52	3576731.29	73	981233.62	3576615.79	17	982300.07	3571056.77	44	982364.52	3571137.41		
30	981257.97	3576699.69	74	981233.1	3576620.21	18	982236.6	3571016.81	45	982398.27	3571163.88		
31	981255.94	3576684.39	75	981224.74	3576654.81	19	982241.04	3571015.6	46	982471.31	3571188.15		
32	981257.9	3576666.53	76	981231.63	3576656.56	20	982244.52	3571017.86	47	982468.21	3571241.03		
33	981258.25	3576663.5	77	981225.3	3576684.26	21	982241.6	3571015.48	48	982422.76	3571222.67		
34	981258.77	3576659.58	78	981217	3576688.26	22	982246.9	3571014.54	49	982337.53	3571170.33		
35	981258.1	3576659.43	79	981155.05	3576689.64	23	982282.01	3570965.99	50	982331.59	3571180.16		
36	981259.45	3576650.74	80	981150.57	3576685.59	24	982283.05	3570964.5	51	982207.2	3571178.13		
37	981260.35	3576641.67	81	981153.49	3576704.83	25	982284.3	3570962.52	52	982122.85	3571292.59		
38	981262.13	3576611.28	82	981161.92	3576701.47	26	982284.49	3570962.22	1	982093.34	3571212.71		
39	981262.99	3576607.25	83	981237.86	3576699.77	27	982285.83	3570960.18	-	-	-		
40	981266.85	3576589.16	28	981239.38	3576731.75	Условный номер образуемого земельного участка:		:3У9к	Площадь образуемого земельного участка, м²:		58627		
41	981268.6	3576580.92	-	-	-	Номер точки	X	Y	Номер точки	X	Y		
Вне планировочных элементов						1	982341.33	3570872.19	24	982092.8	3571132.26		
Условный номер образуемого земельного участка:			:3У9к1	Площадь образуемого земельного участка, м²:		49836	2	982398.17	3570903.69	25	982091.93	3571123.62	
Номер точки		X	Y	Номер точки		X	Y	3	982325.53	3571009.94	26	982092.68	3571114.59
1	982093.34	3571212.71	28	982291.43	3570951.65	4	982339.55	3571065.87	27	982094.97	3571106.22		
2	982125.13	3571168.85	29	982304.37	3570931.92	5	982347.2	3571086.44	28	982098.93	3571098.06		
3	982125.12	3571168.85	30	982317.28	3570912.26	6	982349.24	3571092.47	29	982104.25	3571090.92		
4	982202.94	3571061.46	31	982323.21	3570903.23	7	982364.52	3571137.41	30	982109.96	3571085.55		
5	982193.38	3571052.41	32	982326.36	3570897.83	8	982398.27	3571163.88	31	982173.73	3571033.82		
6	982196.31	3571049.34	33	982329.55	3570892.35	9	982471.31	3571188.15	32	982241.28	3571015.54		
7	982193.4	3571046.59	34	982341.33	3570872.19	10	982468.21	3571241.03	33	982241.6	3571015.48		
8	982190.46	3571049.65	35	982398.17	3570903.69	11	982422.76	3571222.67	34	982246.9	3571014.54		
9	982173.72	3571033.83	36	982325.53	3571009.94	12	982371.6	3571205.63	35	982282.01	3570965.99		
10	982173.73	3571033.82	37	982339.55	3571065.87	13	982342.45	3571188.69	36	982283.05	3570964.5		
14	982331.59	3571180.16	37	982284.3	3570962.52	20	985055.22	3570925.48	219	983674.42	3571747.57		
15	982207.2	3571178.13	38	982284.49	3570962.22	21	985020.27	3570927.1	220	983694.75	3571749.69		
16	982122.85	3571292.59	39	982285.83	3570960.18	22	985010.93	3570929.05	221	983686.23	3571768.86		
17	982093.34	3571212.71	40	982291.43	3570951.65	23	984990.55	3570934.19	222	983669.05	3571844.7		
18	982125.13	3571168.85	41	982304.37	3570931.92	24	984977.52	3570939	223	983671.17	3571845.02		
19	982119.52	3571166.64	42	982317.28	3570912.26	25	984954.79	3570947.57	224	983667.77	3571860.51		
20	982111.71	3571161.99	43	982323.21	3570903.23	26	984940.61	3570953.04	225	983667.37	3571862.98		
21	982105.11	3571156.2	44	982326.36	3570897.83	27	984919.7	3570964.88	226	983664.89	3571886.01		
22	982099.44	3571148.94	45	982329.55	3570892.35	28	984914.39	3570968	227	983630.01	3572041.19		
23	982095.52	3571141.38	1	982341.33	3570872.19	29	984883.36	3570985.59	228	983626.36	3572057.28		
Условный номер образуемого земельного участка:			:3У12к1	Площадь образуемого земельного участка, м²:		218425	30	984844.14	3571007.49	229	983621.19	3572062.73	
Номер точки		X	Y	Номер точки		X	Y	31	984838.51	3571010.71	230	983598.04	3572168.15
:3У12к1(1)			203	983943.49	3571448.76	32	984791.01	3571037.23	231	983590.81	3572192.33		
1	985066.62	3570858.19	204	983921.53	3571460.55	33	984791.82	3571038.69	232	983582.15	3572232.8		
2	985066.76	3570861.83	205	983920.91	3571459.4	34	984769.04	3571051.38	233	983532.85	3572204.05		
3	985107.74	3570869.47	206	983919.89	3571457.5	35	984762.67	3571054.95	212	983547.36	3572137.9		
4	985136.7	3570877.21	207	983919.63	3571457.01	36	984738.73	3571068.27					
5	985162.49	3570882.12	200	983941.6	3571445.18	37	984738.39	3571067.63	234	983586.21	3572192.38		
6	985172.32	3570882.03				38	984737.27	3571067.05	235	983583.84	3572203.6		
7	985176.29	3570882.61	208	984061.59	3571419.14	39	984736.13	3571067.05	236	983581.16	3572203.04		
8	985197.15	3570887.36	209	984048.09	3571427.3	40	984732.46	3571069.11	237	983581.81	3572200.03		

9	985189.86	3570927.07	210	984046.91	3571425.27	41	984731.63	3571069.97	238	983582.36	3572197.27
10	985186.18	3570947.04	211	984060.54	3571417.62	42	984732.62	3571071.7	239	983582.03	3572195.59
11	985116.83	3570935.53	208	984061.59	3571419.14	43	984723.64	3571076.72	240	983582.94	3572194.55
12	985119.54	3570923.47	:3Y12κ1(4)			44	984694.73	3571092.82	241	983583.5	3572191.81
13	985120.63	3570921.54	212	983547.36	3572137.9	45	984692.97	3571094.45	234	983586.21	3572192.38
14	985122.72	3570919.49	213	983556.01	3572098.42	46	984654.33	3571115.13	-		
15	985124.05	3570918.84	214	983605.54	3571872.51	47	984631.43	3571129.45	242	983663.3	3571826.11
16	985111.06	3570916.29	215	983611.71	3571844.26	48	984583.31	3571156.59	243	983665.41	3571816.25
17	985112.89	3570919.6	216	983612.24	3571842.18	49	984577.84	3571159.68	244	983669.42	3571817.12
18	985113.16	3570923.27	217	983640.66	3571713.75	50	984491.52	3571208.17	245	983665.8	3571833.87
19	985110.67	3570934.52	218	983650.4	3571740.95	51	984486.47	3571211.52	246	983661.8	3571833.01
52	984477.39	3571219.05	247	983662.85	3571828.06	84	984190.22	3571352.36	271	983600.09	3572392.61
53	984471.96	3571224.32	248	983662.41	3571827.36	85	984192.2	3571353.01	272	983607.34	3572400.55
54	984467.01	3571230.18	249	983662.59	3571826.47	86	984204.86	3571346.31	273	983615.63	3572414.82
55	984464.25	3571235.53	242	983663.3	3571826.11	87	984210.18	3571344.65	274	983592.09	3572424.5
56	984462.37	3571241.31	-			88	984226.73	3571335.86	275	983576.51	3572430.34
57	984460.36	3571250.04	250	983606.43	3571923.72	89	984240.77	3571326.86	276	983537.91	3572445.85
58	984459.77	3571252.87	251	983602.3	3571942.09	90	984240.27	3571332.21	277	983520.95	3572483.38
59	984458.56	3571258.66	252	983595.08	3571940.28	91	984205.83	3571352.11	278	983500.89	3572528.19
60	984444.25	3571326.53	253	983599.38	3571922.17	92	984195.2	3571358.1	279	983497.01	3572526.4
61	984443.56	3571325.49	250	983606.43	3571923.72	93	984188.84	3571363.47	280	983486.62	3572550.15
62	984432.23	3571323.02	-			94	984108.39	3571408.34	281	983448.63	3572565.52
63	984416.71	3571395.87	254	983602.45	3571917.28	95	984096.31	3571415.07	282	983462.6	3572600.21
64	984419.26	3571396.42	255	983601.76	3571920.22	96	984090.62	3571407.08	283	983453.46	3572604.03
65	984425.05	3571397.5	256	983598.89	3571919.6	97	984083.83	3571399.45	284	983440.74	3572570.55
66	984427.72	3571398.1	257	983599.6	3571916.62	98	984073.67	3571388.81	285	983439.66	3572564.43
67	984427.56	3571405.21	254	983602.45	3571917.28	99	984055.45	3571369.7	286	983440.03	3572560.14
68	984421.8	3571414.03	:3Y12κ1(5)			100	984085.58	3571353.01	287	983441.01	3572556.54
69	984370.06	3571403.42	258	983531.09	3572205.2	101	984090.4	3571350.4	288	983441.85	3572554.62
70	984368.99	3571392.08	259	983522.34	3572245.33	102	984109.24	3571340.22	289	983406.14	3572585.77
71	984366.24	3571380.51	260	983484.7	3572237	103	984110.39	3571338.82	290	983377.23	3572597.15
72	984359.23	3571370.31	261	983437.12	3572291.43	104	984147.56	3571317.79	291	983283.37	3572633.8
73	984297.5	3571323.7	262	983479.16	3572394.26	105	984218.22	3571278.38	292	983172.19	3572679
74	984284.51	3571317.98	263	983475.79	3572395.67	106	984226.74	3571273.2	293	983165.25	3572681.67
75	984272.67	3571314.59	264	983431.46	3572289.94	107	984237.3	3571267.76	294	983054.78	3572725.73
76	984252.77	3571312.53	265	983418.67	3572286.57	108	984297.48	3571234.16	295	983051.62	3572727.04
77	984245.14	3571314.5	266	983430.3	3572222.25	109	984314.64	3571226.39	296	983030.48	3572736.53
78	984239.33	3571316	267	983487.53	3572233.76	110	984324.63	3571193.96	297	983030.48	3572736.54
79	984239.26	3571316.02	258	983531.09	3572205.2	111	984326.34	3571188.24	298	982989.26	3572746.11
80	984229.56	3571319.52	:3Y12κ1(6)			112	984331.48	3571177.58	299	982855.43	3572800.15
81	984218.29	3571324.3	268	983746.46	3572403.76	113	984331.77	3571176.9	300	982772.41	3572834.43
82	984187.81	3571341.59	269	983664.62	3572385.86	114	984360.85	3571192.1	301	982748.39	3572844.3
83	984188.51	3571345.87	270	983633.54	3572379.14	115	984364.37	3571193.92	302	982745.06	3572845.66
116	984371.77	3571196.95	303	982741.92	3572846.93	148	984983.45	3570844.32	335	982632	3572841.18
117	984375.77	3571198.58	304	982732.68	3572850.69	149	985001.61	3570852.61	336	982640.1	3572842.84
118	984377.85	3571199	305	982626.05	3572894.1	150	985025.45	3570854.93	337	982643.67	3572836.54
119	984379.38	3571199.27	306	982617.5	3572897.62	151	985029.33	3570852.59	338	982644.83	3572836.08
120	984384.24	3571200.13	307	982604.53	3572903.1	152	985036.29	3570852.96	339	982644.61	3572834.87
121	984395.31	3571199.42	308	982599.23	3572905.32	153	985042.35	3570853.66	340	982646.47	3572831.59
122	984402	3571199.02	309	982595.5	3572896.53	154	985060.06	3570857.76	341	982693.83	3572811.92
123	984405.95	3571197.29	310	982597.37	3572896.1	155	985066.43	3570858.14	342	982710.83	3572857.43
124	984427.73	3571185.01	311	982596.64	3572892.98	1	985066.62	3570858.19	343	982714.14	3572856.07
125	984435.32	3571181.87	312	982604.91	3572890.18	-			344	982697.57	3572810.35
126	984436.42	3571181.29	313	982599.81	3572875.13	156	984222.36	3571280.33	345	982698.09	3572803.93
127	984469.42	3571163.09	314	982590.53	3572878.9	157	984227.55	3571288.84	346	982699.39	3572803.4
128	984488.47	3571152.05	315	982594.05	3572894.05	158	984167.03	3571322.78	347	982710.15	3572799.01
129	984514.09	3571135.95	316	982592.38	3572893.28	159	984162.03	3571313.97	348	982717.61	3572795.97
130	984525.3	3571129.09	317	982586.45	3572892.44	156	984222.36	3571280.33	349	982719.31	3572799.77
131	984537.59	3571121.44	318	982582.92	3572893.55	-			350	982750.39	3572787.32
132	984598.26	3571083.73	319	982548.66	3572907.49	160	984750.16	3571039.98	351	982748.71	3572783.3

133	984599.46	3571082.69	320	982554.35	3572921.55	161	984742.27	3571044.4	352	982782.85	3572769.38
134	984601.15	3571080.31	321	982555.19	3572923.61	162	984741.05	3571042.22	353	982810.77	3572758.03
135	984619.59	3571039.54	322	982543.56	3572928.43	163	984748.95	3571037.81	354	982874.1	3572732.27
136	984658.82	3571016.96	323	982525.5	3572883.95	160	984750.16	3571039.98	355	982875.4	3572736.85
137	984658.83	3571016.96	324	982527.87	3572885.96	-	-	-	356	982971.46	3572698.21
138	984766.88	3570957.25	325	982530.97	3572886.36	164	984697.45	3571069.15	357	983006.72	3572681.43
139	984766.88	3570957.24	326	982583.85	3572864.95	165	984693.59	3571071.36	358	983109.51	3572639.55
140	984774.67	3570952.96	327	982587.13	3572864.43	166	984689.63	3571073.63	359	983121.56	3572634.72
141	984875.15	3570897.32	328	982587.53	3572866.13	167	984688.78	3571072.19	360	983176.47	3572613.18
142	984879.82	3570895.08	329	982590.16	3572865.25	168	984689.07	3571070.99	361	983208.47	3572600.05
143	984881.04	3570897.33	330	982589.87	3572864	169	984692.31	3571069.12	362	983253.65	3572581.57
144	984896.47	3570888.73	331	982598.62	3572862.62	170	984696.19	3571066.91	363	983265.64	3572576.67
145	984919.62	3570875.81	332	982623.86	3572852.35	164	984697.45	3571069.15	364	983353.73	3572541.27
146	984938.76	3570866.36	333	982626	3572846.59	-	-	-	365	983357.79	3572539.59
147	984980.31	3570845.84	334	982630.86	3572841.64	171	984698.86	3571065.42	366	983373.76	3572533.08
172	984699.79	3571067.29	367	983385.35	3572527.74	181	984071.34	3571390.06	393	982738.68	3572802.83
173	984698	3571068.26	368	983392.27	3572522.04	:3У12к1(3)			394	982737.51	3572799.96
174	984697.11	3571066.39	369	983407.17	3572503.89	200	983941.6	3571445.18	395	982750.58	3572794.67
171	984698.86	3571065.42	370	983410.56	3572495.22	201	983941.87	3571445.67	392	982751.75	3572797.54
-	-	-	371	983413.19	3572488.51	202	983942.87	3571447.56	-	-	-
175	985240.63	3570956.13	372	983448.12	3572442.36	Условный номер образуемого земельного участка:		:3У12к	Площадь образуемого земельного участка, м²:		277163
176	985188.14	3570947.35	373	983477.74	3572400.33	Номер точки	X	Y	Номер точки	X	Y
177	985191.82	3570927.43	374	983538.4	3572419.92	1	982543.56	3572928.43	128	985240.63	3570956.13
178	985199.11	3570887.82	375	983589.78	3572382.24	2	982599.24	3572905.34	129	985253.08	3570899.85
179	985228.51	3570894.51	376	983599.05	3572375.94	3	982617.5	3572897.62	130	985228.51	3570894.51
180	985253.08	3570899.85	377	983606.19	3572373.84	4	982626.05	3572894.1	131	985176.29	3570882.61
175	985240.63	3570956.13	378	983613.69	3572370.3	5	982756.13	3572841.15	132	985172.32	3570882.03
:3У12к1(2)			379	983747.29	3572398.9	6	982855.43	3572800.15	133	985162.49	3570882.12
181	984071.34	3571390.06	268	983746.46	3572403.76	7	982989.26	3572746.11	134	985136.7	3570877.21
182	984081.93	3571401.14	-	-	-	8	983030.48	3572736.54	135	985098.44	3570866.99
183	984088.66	3571408.67	380	982662.53	3572866.88	9	983051.62	3572727.04	136	985066.43	3570858.14
184	984094.11	3571416.3	381	982663.81	3572870.04	10	983054.78	3572725.73	137	985060.06	3570857.76
185	984061.61	3571434.42	382	982656.41	3572873.08	11	983165.25	3572681.67	138	985042.35	3570853.66
186	984058.93	3571435.92	383	982653.62	3572874.19	12	983172.19	3572679	139	985036.29	3570852.96
187	984024.25	3571455.27	384	982651.89	3572874.86	13	983283.37	3572633.8	140	985029.33	3570852.59
188	984016.42	3571458.63	385	982650.63	3572871.69	14	983377.23	3572597.15	141	985025.45	3570854.93
189	983849.99	3571552.53	386	982652.34	3572871.02	15	983386.1	3572593.67	142	985001.61	3570852.61
190	983834.86	3571539.67	387	982655.13	3572869.91	16	983406.14	3572585.77	143	984983.45	3570844.32
191	983819.82	3571518.83	380	982662.53	3572866.88	17	983441.85	3572554.62	144	984980.31	3570845.84
192	983827.81	3571496.89	-	-	-	18	983441.01	3572556.54	145	984938.76	3570866.36
193	983866.34	3571477.22	388	983100.79	3572688.04	19	983440.03	3572560.14	146	984919.62	3570875.81
194	983899.55	3571458.57	389	983102.26	3572691.27	20	983439.66	3572564.43	147	984896.47	3570888.73
195	983960.12	3571424.45	390	983090.82	3572696.03	21	983440.74	3572570.55	148	984881.04	3570897.33
196	983964.94	3571421.71	391	983089.37	3572692.76	22	983453.46	3572604.03	149	984879.82	3570895.08
197	984029.63	3571383.62	388	983100.79	3572688.04	23	983462.6	3572600.21	150	984875.15	3570897.32
198	984052.5	3571371.33	-	-	-	24	983448.63	3572565.52	151	984774.67	3570952.96
199	984053.13	3571370.98	392	982751.75	3572797.54	25	983486.62	3572550.15	152	984766.88	3570957.24
26	983497.01	3572526.4	153	984745.96	3570968.75	58	983722.32	3571718.99	185	984297.48	3571234.16
27	983500.89	3572528.19	154	984659.02	3571016.84	59	983826.66	3571582.86	186	984237.3	3571267.76
28	983520.95	3572483.38	155	984619.59	3571039.54	60	983827.35	3571579.74	187	984226.74	3571273.2
29	983537.91	3572445.85	156	984601.15	3571080.31	61	983849.99	3571552.53	188	984218.22	3571278.38
30	983576.51	3572430.34	157	984599.46	3571082.69	62	984016.42	3571458.63	189	984147.56	3571317.79
31	983592.09	3572424.5	158	984598.26	3571083.73	63	984024.26	3571455.26	190	984110.39	3571338.82
32	983615.64	3572414.82	159	984537.59	3571121.44	64	984188.84	3571363.47	191	984109.24	3571340.22
33	983609.75	3572404.69	160	984525.3	3571129.09	65	984195.2	3571358.1	192	984090.4	3571350.4
34	983635.06	3572394.51	161	984514.09	3571135.95	66	984205.83	3571352.11	193	984085.58	3571353.01
35	983694.08	3572407.13	162	984488.47	3571152.05	67	984240.27	3571332.21	194	984052.5	3571371.33
36	983698.87	3572408.15	163	984469.42	3571163.09	68	984240.8	3571326.55	195	984029.63	3571383.62
37	983744.03	3572417.81	164	984436.42	3571181.29	69	984240.98	3571324.67	196	983964.94	3571421.71

38	983745.83	3572407.49	165	984435.32	3571181.87	70	984239.26	3571316.02	197	983960.12	3571424.45
39	983747.29	3572398.9	166	984427.73	3571185.01	71	984239.33	3571316	198	983899.55	3571458.57
40	983613.69	3572370.3	167	984405.95	3571197.29	72	984245.14	3571314.5	199	983866.34	3571477.22
41	983626.64	3572304.85	168	984402	3571199.02	73	984252.77	3571312.53	200	983827.81	3571496.89
42	983622.59	3572297.59	169	984395.31	3571199.42	74	984272.67	3571314.59	201	983790.37	3571517.04
43	983605.93	3572270.64	170	984384.24	3571200.13	75	984284.51	3571317.98	202	983782.28	3571521.53
44	983582.15	3572232.8	171	984379.38	3571199.27	76	984297.5	3571323.7	203	983676.61	3571580.43
45	983590.81	3572192.33	172	984377.85	3571199	77	984359.23	3571370.31	204	983668.18	3571602.16
46	983598.04	3572168.15	173	984375.77	3571198.58	78	984366.24	3571380.51	205	983659.78	3571621.78
47	983621.19	3572062.73	174	984371.77	3571196.95	79	984368.99	3571392.08	206	983658.41	3571634.66
48	983626.36	3572057.28	175	984364.37	3571193.92	80	984370.06	3571403.42	207	983640.66	3571713.75
49	983630.01	3572041.19	176	984360.85	3571192.1	81	984421.8	3571414.03	208	983612.24	3571842.18
50	983664.89	3571886.01	177	984331.77	3571176.9	82	984427.56	3571405.21	209	983611.71	3571844.26
51	983667.37	3571862.98	178	984331.48	3571177.58	83	984444.25	3571326.53	210	983605.54	3571872.51
52	983667.77	3571860.51	179	984326.34	3571188.24	84	984458.56	3571258.66	211	983548.42	3572133.06
53	983671.17	3571845.02	180	984324.63	3571193.96	85	984459.77	3571252.87	212	983532.85	3572204.05
54	983669.05	3571844.7	181	984319.98	3571192.58	86	984460.36	3571250.04	213	983487.53	3572233.76
55	983686.23	3571768.86	182	984315.99	3571206.38	87	984462.37	3571241.31	214	983430.3	3572222.25
56	983694.75	3571749.69	183	984315.42	3571207.2	88	984464.25	3571235.53	215	983418.67	3572286.57
57	983717.84	3571715.85	184	984309.47	3571227.67	89	984467.01	3571230.18	216	983431.46	3572289.94
90	984471.96	3571224.32	217	983475.79	3572395.67	122	985010.93	3570929.05	249	982598.62	3572862.62
91	984477.39	3571219.05	218	983477.74	3572400.33	123	985020.27	3570927.1	250	982583.85	3572864.95
92	984486.47	3571211.52	219	983448.12	3572442.36	124	985055.22	3570925.48	251	982530.97	3572886.36
93	984491.52	3571208.17	220	983413.19	3572488.51	125	985116.83	3570935.53	252	982527.87	3572885.96
94	984577.84	3571159.68	221	983410.56	3572495.22	126	985186.18	3570947.04	253	982525.49	3572883.94
95	984583.31	3571156.59	222	983407.17	3572503.89	127	985188.14	3570947.35	1	982543.56	3572928.43
96	984631.43	3571129.45	223	983392.27	3572522.04	Условный номер образуемого земельного участка:		:3У15к1	Площадь образуемого земельного участка, м²:		73061
97	984654.33	3571115.13	224	983385.35	3572527.74	Номер точки	X	Y	Номер точки	X	Y
98	984692.97	3571094.45	225	983373.76	3572533.08	:3У15к1(1)		-			
99	984694.73	3571092.82	226	983357.79	3572539.59	1	984879.11	3569719.12	91	984791.47	3569703.51
100	984723.64	3571076.72	227	983353.73	3572541.27	2	984880.99	3569716.36	92	984799.93	3569711.61
101	984732.62	3571071.7	228	983265.64	3572576.67	3	984941.32	3569755.8	93	984784.41	3569727
102	984731.63	3571069.97	229	983213.1	3572598.15	4	984968.23	3569772.25	94	984790.41	3569705.88
103	984732.46	3571069.11	230	983176.47	3572613.18	5	984989.48	3569783.9	91	984791.47	3569703.51
104	984736.13	3571067.05	231	983115.8	3572636.98	6	985003.53	3569790.39	-	-	-
105	984737.27	3571067.05	232	983006.72	3572681.43	7	985028.94	3569798.48	95	984521.17	3569525.58
106	984738.39	3571067.63	233	982971.46	3572698.21	8	985044.52	3569802.41	96	984513.42	3569536.71
107	984738.73	3571068.27	234	982875.4	3572736.85	9	985063.57	3569805.23	97	984511.75	3569535.61
108	984762.67	3571054.95	235	982874.1	3572732.27	10	985084.21	3569806.6	98	984519.5	3569524.49
109	984769.04	3571051.38	236	982810.77	3572758.03	11	985104.9	3569806.96	95	984521.17	3569525.58
110	984775.99	3571064.72	237	982782.85	3572769.38	12	985125.6	3569806.86	-	-	-
111	984799.06	3571051.7	238	982710.15	3572799.01	13	985214.76	3569805.87	99	984799.86	3569701.22
112	984791.01	3571037.23	239	982699.39	3572803.4	14	985315.29	3569804.77	100	984793.51	3569697.23
113	984838.51	3571010.71	240	982668.14	3572816.01	15	985375.33	3569804.6	101	984810.31	3569676.01
114	984844.14	3571007.49	241	982642.36	3572826.49	16	985474.8	3569803.71	102	984817.41	3569679.18
115	984883.36	3570985.59	242	982641.89	3572826.68	17	985581.77	3569802.77	99	984799.86	3569701.22
116	984914.39	3570968	243	982644.24	3572832.82	18	985651.86	3569803.52	-	-	-
117	984919.7	3570964.88	244	982644.83	3572836.08	19	985651.89	3569856.66	103	984627.82	3569613.66
118	984940.61	3570953.04	245	982635.4	3572839.83	20	985646.96	3569854.69	104	984623.12	3569610.76
119	984954.79	3570947.57	246	982630.86	3572841.64	21	985644.9	3569835.76	105	984645.79	3569576.31
120	984977.52	3570939	247	982626	3572846.59	22	985643.6	3569823.51	106	984654.16	3569581.81
121	984990.55	3570934.19	248	982623.86	3572852.35	23	985646.31	3569810.89	107	984629.37	3569619.47
24	985633.06	3569806.6	108	984625.72	3569617.06	54	984776.38	3569725.08	138	985029.49	3569869.83
25	985548.26	3569806.37	103	984627.82	3569613.66	55	984778.46	3569721.9	139	985029.81	3569868.48
26	985504.12	3569807.09	:3У15к1(3)		56	984775.09	3569719.65	140	984990.15	3569855.06	
27	985455.15	3569807.88	109	984843.9	3569718.24	57	984736.47	3569694.52	141	984984.51	3569849.91
28	985396.33	3569808.69	110	984824.74	3569746.42	58	984734.67	3569693.27	142	984980.55	3569850.11
29	985342.33	3569808.92	111	984828.1	3569748.57	59	984712.14	3569678.31	143	984978.28	3569853.75
30	985062.62	3569810.11	112	984847.24	3569720.45	60	984694.27	3569666.73	144	984978.27	3569853.75

31	985047.94	3569808.31	113	984851.12	3569723	61	984693.55	3569667.82	145	984976.37	3569856.83
32	985048.25	3569805.89	114	984938.91	3569771.06	62	984668.44	3569651.27	146	984976.31	3569856.9
33	985046.27	3569805.48	115	985026.66	3569821.27	63	984669.06	3569650.42	147	984966.12	3569850.33
34	985045.96	3569807.94	116	985041.24	3569824.29	64	984636.58	3569629.54	148	984966.23	3569850.16
35	984981.72	3569785.41	117	985042.72	3569813.1	65	984634.79	3569632.32	149	984968.26	3569847.21
1	984879.11	3569719.12	118	985045.27	3569813.43	66	984625.12	3569625.95	150	984939.28	3569828.4
:ЗУ15к1(2)			119	985043.8	3569824.83	67	984626.86	3569623.28	151	984924.13	3569818.58
36	984402.27	3569401.7	120	985045.79	3569825.24	68	984618.44	3569617.87	152	984877.78	3569787.94
37	984508.4	3569471.46	121	985047.26	3569813.69	69	984616.75	3569620.45	153	984874.56	3569785.8
38	984588.78	3569524.25	122	985063.43	3569815.92	70	984550.4	3569576.84	154	984874.11	3569786.48
39	984736.34	3569621.27	123	985062.01	3569827.4	71	984552.5	3569577.2	155	984849.04	3569769.98
40	984781.89	3569651.22	124	985111.15	3569826.79	72	984553.19	3569576.15	156	984849.52	3569769.24
41	984752.79	3569695.06	125	985327.34	3569825.59	73	984544.9	3569570.71	157	984843.5	3569765.23
42	984758.02	3569696.65	126	985342.05	3569825.09	74	984545.68	3569569.52	158	984825.08	3569753.04
43	984762	3569699.26	127	985427.45	3569822.17	75	984538.4	3569564.72	159	984825.85	3569751.9
44	984789.07	3569658.49	128	985603.85	3569817.46	76	984529.77	3569563.29	160	984822.49	3569749.73
45	984793.69	3569661.59	129	985625.27	3569826.83	77	984505.84	3569547.55	161	984821.74	3569750.84
46	984794.87	3569659.75	130	985626.94	3569835.78	78	984507.91	3569544.58	162	984808.1	3569741.83
47	984795.03	3569659.86	131	985632.8	3569867.31	79	984506.23	3569543.47	163	984795.31	3569733.21
48	984823.69	3569680.08	132	985375.71	3569869.37	80	984504.17	3569546.45	164	984808.22	3569714.28
49	984803.94	3569709.51	133	985316.13	3569869.57	81	984494.91	3569540.38	165	984809.16	3569712.95
50	984790.06	3569729.72	134	985176.64	3569871.36	82	984485.28	3569534.04	166	984817.46	3569700.79
51	984788.39	3569728.57	135	985168.72	3569871.43	83	984485.04	3569533.9	109	984843.9	3569718.24
52	984786.27	3569731.89	136	985138.2	3569871.69	84	984481.68	3569531.68			
53	984776.25	3569725.3	137	985045.74	3569872.5	85	984476.3	3569528.14	167	984980.33	3569846.1
86	984466.33	3569521.6	168	984979.67	3569846.14	25	985316.13	3569869.57	1	984402.27	3569401.7
87	984462.92	3569519.35	169	984971.97	3569841.24	Условный номер образуемого земельного участка:		:ЗУ19к1	Площадь образуемого земельного участка, м²:		21610
88	984451.16	3569511.63	170	984970.83	3569843.05	Номер точки	X	Y	Номер точки	X	Y
89	984447.88	3569509.48	171	984969.11	3569841.89	:ЗУ19к1(1)			37	982398.4	3574521.85
90	984374.2	3569461.04	172	984972.12	3569838.6	1	982309.44	3574277.25	38	982399.85	3574520.05
36	984402.27	3569401.7	167	984980.33	3569846.1	2	982333.26	3574268.59	39	982400.46	3574521.52
Условный номер образуемого земельного участка:		:ЗУ15к	Площадь образуемого земельного участка, м²:		90396	3	982349.22	3574310.45	40	982421.58	3574514.84
Номер точки	X	Y	Номер точки	X	Y	4	982324.8	3574319.81	41	982425.73	3574522.19
1	984402.27	3569401.7	26	985375.71	3569869.37	1	982309.44	3574277.25	42	982475.05	3574611.41
2	984374.2	3569461.04	27	985651.9	3569867.16	:ЗУ19к1(2)			43	982572.48	3574690.62
3	984447.88	3569509.48	28	985651.86	3569803.52	5	982354.5	3574313.76	44	982614.09	3574751.38
4	984451.16	3569511.63	29	985581.77	3569802.77	6	982424.01	3574508.43	12	982637.92	3574785.95
5	984466.33	3569521.6	30	985474.8	3569803.71	7	982402.37	3574515.45	:ЗУ19к1(4)		
6	984476.3	3569528.14	31	985375.33	3569804.6	8	982380.88	3574462.15	45	982430.98	3574520.78
7	984481.68	3569531.68	32	985315.29	3569804.77	9	982338.12	3574344.5	46	982506.51	3574628.93
8	984485.04	3569533.9	33	985214.76	3569805.87	10	982330.17	3574323.34	47	982560.37	3574673.39
9	984485.28	3569534.04	34	985125.6	3569806.86	11	982354.49	3574313.77	48	982584.64	3574693.53
10	984494.91	3569540.38	35	985104.9	3569806.96	5	982354.5	3574313.76	49	982598.84	3574707.03
11	984776.25	3569725.3	36	985084.21	3569806.6	:ЗУ19к1(3)			50	982611	3574722.37
12	984786.27	3569731.89	37	985063.57	3569805.23	12	982637.92	3574785.95	51	982620.92	3574739.29
13	984787.36	3569732.6	38	985044.52	3569802.41	13	982619.46	3574803.54	52	982642.06	3574782
14	984789.13	3569733.78	39	985028.94	3569798.48	14	982617.44	3574799.59	53	982641.59	3574782.45
15	984792.74	3569736.14	40	985003.53	3569790.39	15	982609.96	3574784.97	54	982618.5	3574748.48
16	984798.31	3569739.8	41	984989.48	3569783.9	16	982605.84	3574776.61	55	982576.19	3574687.19
17	984855.18	3569777.19	42	984968.23	3569772.25	17	982599.49	3574764.78	56	982478.96	3574608.14
18	984864.58	3569783.35	43	984941.32	3569755.8	18	982597.58	3574761.21	45	982430.98	3574520.78
19	984966.12	3569850.33	44	984880.99	3569716.36	19	982589.12	3574747.25	:ЗУ19к1(5)		
20	984976.31	3569856.9	45	984859.71	3569702.37	20	982579.95	3574734.51	57	982335.91	3574262.22
21	984985.22	3569862.55	46	984795.03	3569659.86	21	982569.61	3574722.64	58	982311.93	3574271.31
22	985045.74	3569872.5	47	984736.34	3569621.27	22	982563.73	3574716.88	59	982304.33	3574250.42
23	985138.2	3569871.69	48	984588.78	3569524.25	23	982557.97	3574711.22	60	982286.02	3574199.75
24	985168.73	3569871.46	49	984508.4	3569471.46	24	982557.61	3574710.91	61	982275.56	3574161.34
25	982545.18	3574699.94	62	982272.85	3574155.29	19	982212.01	3574075.62	43	982605.84	3574776.61

26	982531.56	3574688.56	63	982256.22	3574118.07	20	982251.96	3574120.8	44	982609.96	3574784.97	
27	982511.82	3574672.14	64	982215.75	3574072.3	21	982270.83	3574163.01	45	982617.44	3574799.59	
28	982509.12	3574669.79	65	982210.08	3574065.87	22	982281.95	3574201.05	46	982619.46	3574803.54	
29	982497.13	3574659.38	66	982222.47	3574049.65	23	982303.12	3574259.73	1	982642.06	3574782	
30	982494.67	3574657.25	67	982246.24	3574070.73	24	982376.71	3574463.78	-	-	-	
31	982492.1	3574655.02	68	982258.83	3574084.23	-	-	-	-	-	-	
32	982472.63	3574636.65	69	982270.07	3574098.84	-	-	-	-	-	-	
33	982453.89	3574616.59	70	982279.62	3574114.62	-	-	-	-	-	-	
34	982437.8	3574596	71	982287.64	3574131.24	-	-	-	-	-	-	
35	982421.67	3574570.8	57	982335.91	3574262.22	-	-	-	-	-	-	
36	982409.11	3574546.38	-	-	-	-	-	-	-	-	-	
Условный номер образуемого земельного участка:		:3У19к	Площадь образуемого земельного участка, м²:			25997	-	-	-	-	-	-
Номер точки	X	Y	Номер точки	X	Y	-	-	-	-	-	-	
1	982642.06	3574782	25	982396.61	3574512.03	-	-	-	-	-	-	
2	982620.92	3574739.29	26	982399.89	3574520	-	-	-	-	-	-	
3	982611	3574722.37	27	982398.4	3574521.85	-	-	-	-	-	-	
4	982598.84	3574707.03	28	982409.11	3574546.38	-	-	-	-	-	-	
5	982584.64	3574693.53	29	982421.67	3574570.8	-	-	-	-	-	-	
6	982560.37	3574673.39	30	982437.8	3574596	-	-	-	-	-	-	
7	982506.51	3574628.93	31	982453.89	3574616.59	-	-	-	-	-	-	
8	982430.2	3574519.66	32	982472.63	3574636.65	-	-	-	-	-	-	
9	982424.01	3574508.43	33	982492.1	3574655.02	-	-	-	-	-	-	
10	982354.5	3574313.76	34	982494.67	3574657.25	-	-	-	-	-	-	
11	982335.91	3574262.22	35	982497.13	3574659.38	-	-	-	-	-	-	
12	982287.64	3574131.24	36	982511.83	3574672.15	-	-	-	-	-	-	
13	982279.62	3574114.62	37	982531.56	3574688.56	-	-	-	-	-	-	
14	982270.07	3574098.84	38	982557.97	3574711.22	-	-	-	-	-	-	
15	982258.83	3574084.23	39	982569.61	3574722.65	-	-	-	-	-	-	
16	982246.24	3574070.73	40	982579.94	3574734.5	-	-	-	-	-	-	
17	982222.47	3574049.65	41	982589.11	3574747.25	-	-	-	-	-	-	
18	982207.03	3574069.86	42	982597.57	3574761.2	-	-	-	-	-	-	