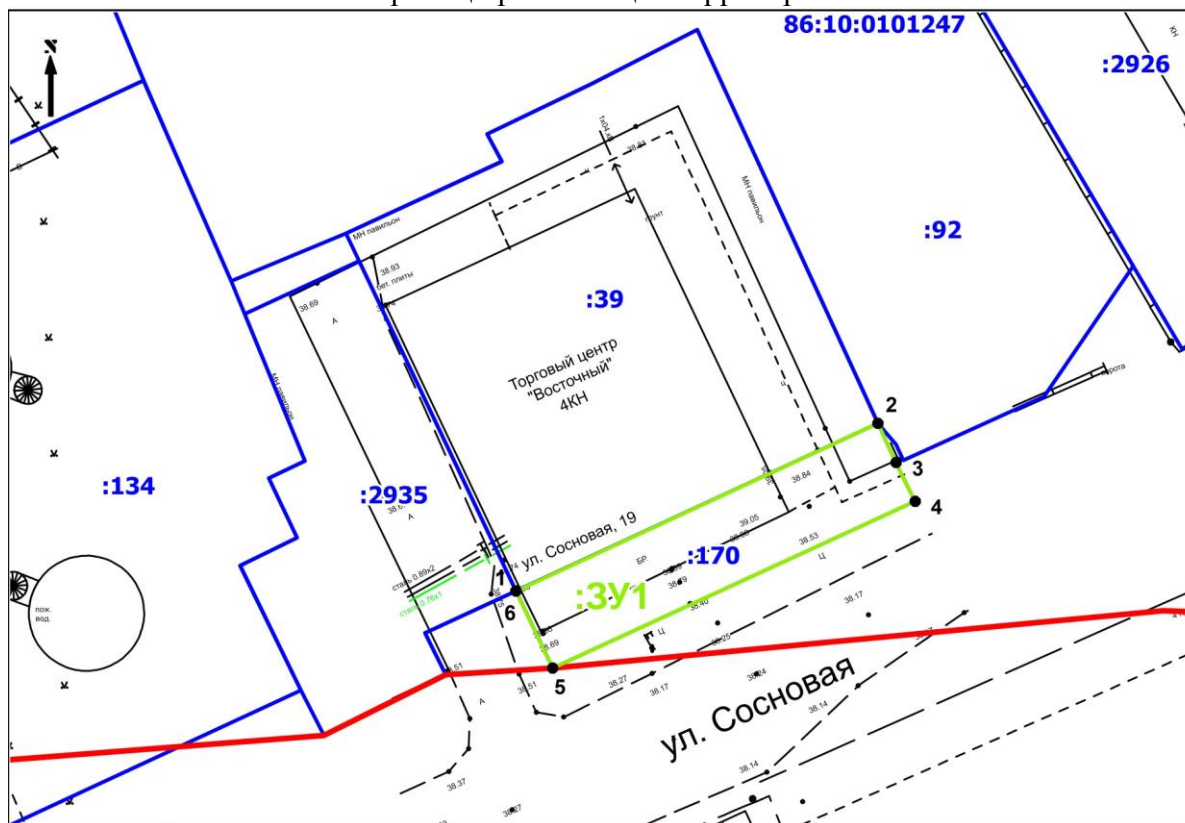


Схема  
границ прилегающей территории



Масштаб 1:700

Условный номер прилегающей территории	Кадастровый номер земельного участка, определенного под прилегающую территорию	Местоположение прилегающей территории	Разрешенное использование	Площадь прилегающей территории, кв.м
3У1	86:10:0101247:170	Ханты-Мансийский автономный округ – Югра, город Сургут, Восточный промрайон, улица Сосновая	под благоустройство территории, гостевую автостоянку для размещения транспортных средств посетителей (без установки ограждающих устройств и без права возведения капитального строительства)	307
Кадастровый номер (при наличии) и адрес (при наличии) здания, строения, сооружения, земельного участка, в отношении которого установлена граница прилегающей территории			86:10:0101247:39. Ханты-Мансийский автономный округ – Югра, город Сургут, Восточный промрайон, улица Сосновая, 19	

Система координат МСК 86, зона 3  
Каталог координат

№ п/п	X	Y
1	982467.64	3577909.88
2	982466.19	3577910.56
3	982478.00	3577940.59
4	982475.67	3577949.24
5	982445.62	3577900.63
6	982446.21	3577900.27
1	982458.35	3577905.62

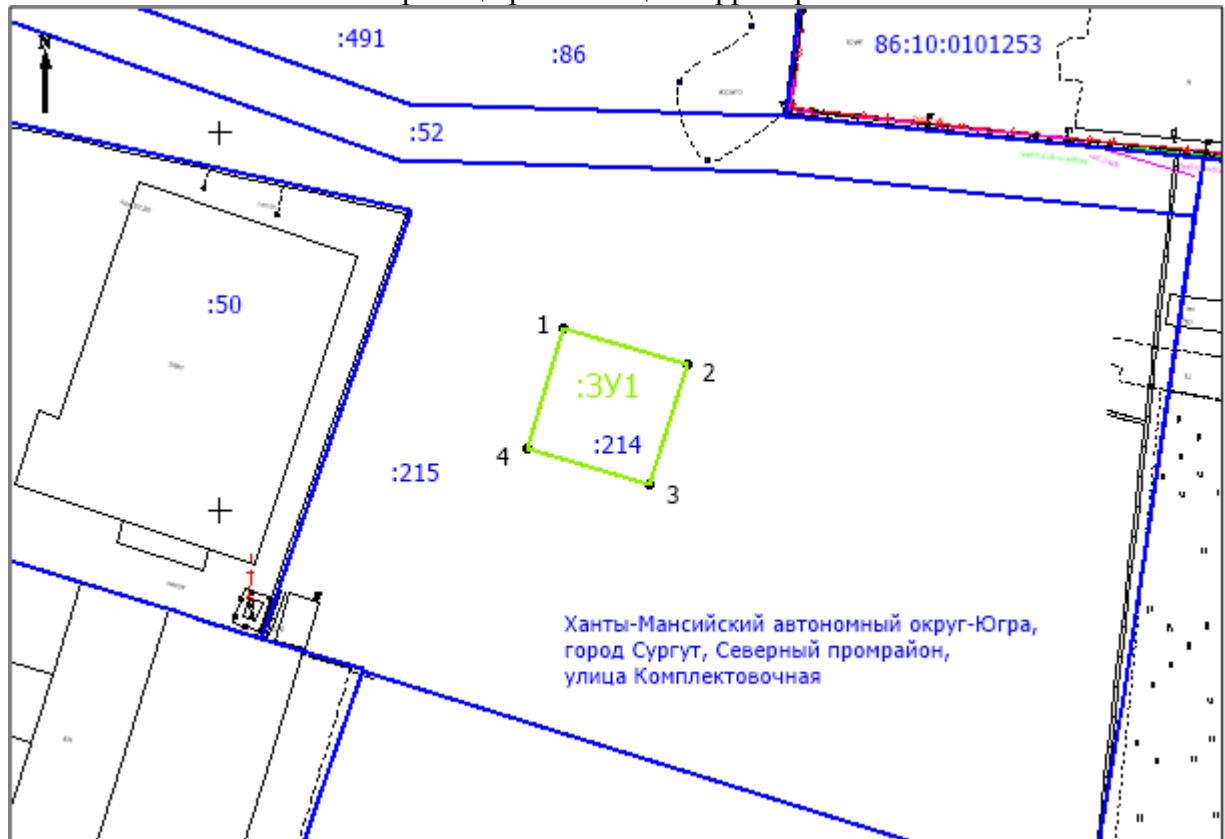
УСЛОВНЫЕ ОБОЗНАЧЕНИЯ:

- - красные линии улично-дорожной сети города
- 1 - характерные точки границы прилегающей территории
- - границы прилегающей территории
- :2993 - надписи кадастрового номера земельных участков
- - границы земельных участков, установленные в соответствии с федеральным законодательством, включенные в ЕГРН

86:10:0101247 - номер кадастрового квартала

Приложение 2  
к постановлению  
Администрации города  
от 13.02.2023 № 771

Схема  
границ прилегающей территории



Масштаб 1:1000

Условный номер прилегающей территории	Кадастровый номер земельного участка, определенного под прилегающую территорию	Местоположение прилегающей территории	Разрешенное использование	Площадь прилегающей территории, кв.м
:3У1	86:10:0101253:214	Ханты-Мансийский автономный округ – Югра, город Сургут, Северный промрайон, улица Комплектовочная	для окончания строительства объекта ГРП (ГРУ и ШРП) и котельной	286
Кадастровый номер (при наличии) и адрес (при наличии) здания, строения, сооружения, земельного участка, в отношении которого установлена граница прилегающей территории			86:10:0101253:215. Ханты-Мансийский автономный округ – Югра, город Сургут, Северный промрайон, улица Комплектовочная	

Система координат МСК 86, зона 3  
Каталог координат

№ п/п	X	Y
1	985124.22	3575695.56
2	985119.29	3575711.94
3	985103.38	3575706.96
4	985108.14	3575690.62
1	985124.22	3575695.56

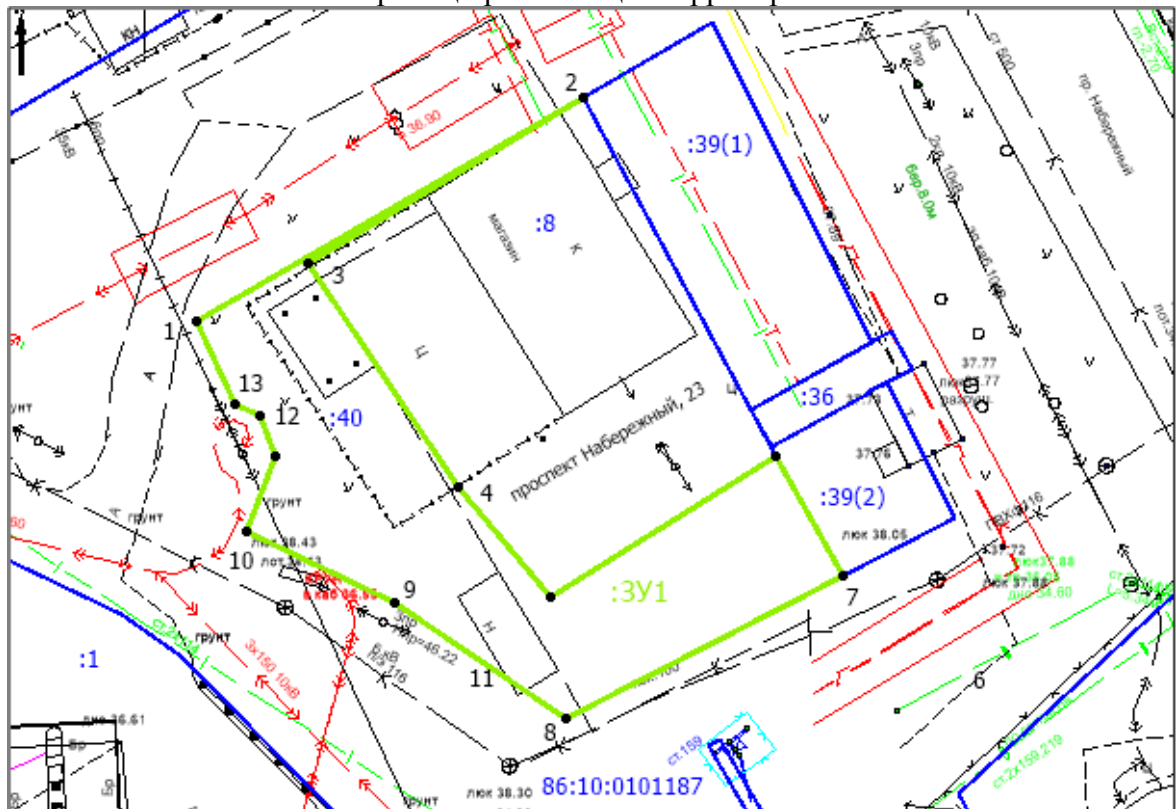
УСЛОВНЫЕ ОБОЗНАЧЕНИЯ:

- 1 - характерные точки границы прилегающей территории
- - границы прилегающей территории
- :2993 - надписи кадастрового номера земельных участков
- - границы земельных участков, установленные в соответствии с федеральным законодательством, включённые в ЕГРН

86:10:0101117 - номер кадастрового квартала

Приложение 3  
к постановлению  
Администрации города  
от 13.02.2023 № 771

Схема  
границ прилегающей территории



Масштаб 1:500

Условный номер прилегающей территории	Кадастровый номер земельного участка, определенного под прилегающую территорию	Местоположение прилегающей территории	Разрешенное использование	Площадь прилегающей территории, кв.м
:3У1	86:10:0101187:40	Ханты-Мансийский автономный округ – Югра, город Сургут, проспект Набережный	для размещения гостевой автостоянки и объектов благоустройства пивного бара (без права установки ограждающих устройств и т.д.)	484
Кадастровый номер (при наличии) и адрес (при наличии) здания, строения, сооружения, земельного участка, в отношении которого установлена граница прилегающей территории			86:10:0101187:8. Ханты-Мансийский автономный округ – Югра, город Сургут, проспект Набережный, дом 23	

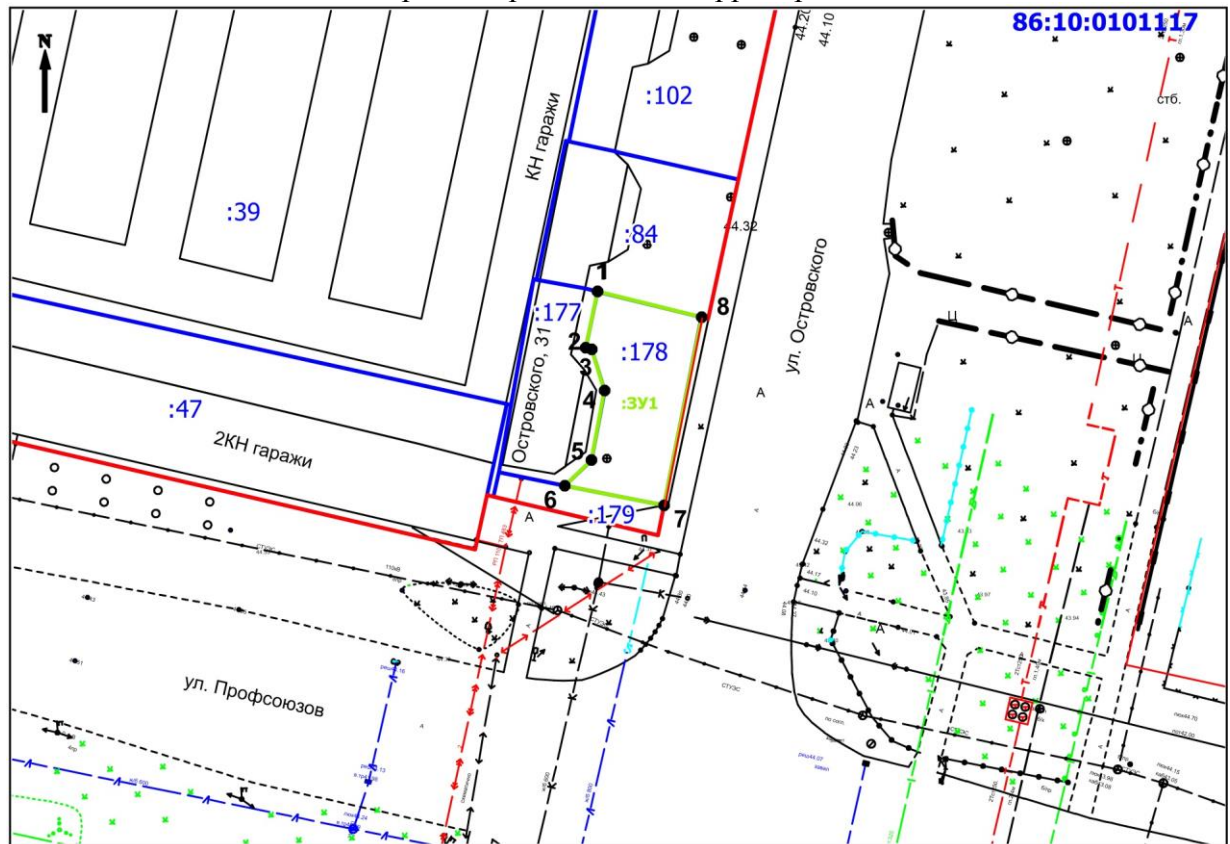
Система координат МСК 86, зона 3  
Каталог координат

№ п/п	X	Y
1	983293.69	3570253.55
2	983309.02	3570280.16
3	983297.73	3570261.27
4	983282.34	3570271.6
5	983274.8	3570278.03
6	983284.36	3570293.54
7	983276.17	3570298.06
8	983266.36	3570278.98
9	983274.36	3570267.26
10	983279.24	3570256.99
11	983284.43	3570258.97
12	983287.2	3570258
13	983288.03	3570256.21
1	983293.69	3570253.55

УСЛОВНЫЕ ОБОЗНАЧЕНИЯ:

- 1 - характерные точки границы прилегающей территории
- - границы прилегающей территории
- :2993 - надписи кадастрового номера земельных участков
- - границы земельных участков, установленные в соответствии с федеральным законодательством, включённые в ЕГРН
- 86:10:0101117 - номер кадастрового квартала

Схема  
границ прилегающей территории



Масштаб 1:1000

Условный номер прилегающей территории	Кадастровый номер земельного участка, определенного под прилегающую территорию	Местоположение прилегающей территории	Разрешенное использование	Площадь прилегающей территории, кв.м
ЗУ1	86:10:0101117:178	Ханты-Мансийский автономный округ – Югра город Сургут, Северный промрайон, улица Островского	под гостевую автостоянку (без установки ограждающих устройств)	310
Кадастровый номер (при наличии) и адрес (при наличии) здания, строения, сооружения, земельного участка, в отношении которого установлена граница прилегающей территории			86:10:0101117:177. Ханты-Мансийский автономный округ – Югра, город Сургут, Северный промрайон, улица Островского, 31	

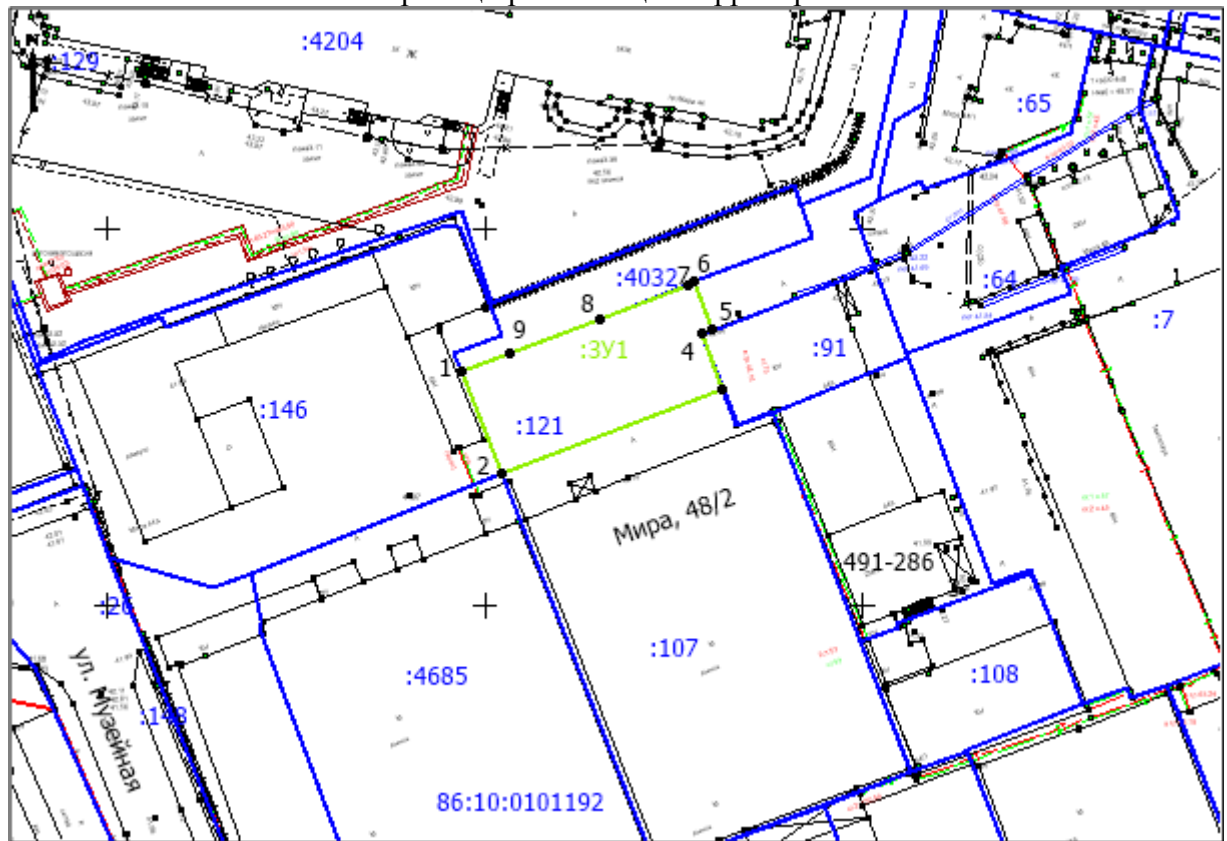
Система координат МСК 86, зона 3  
Каталог координат

№ п/п	X	Y
1	984975.29	3572610.24
2	984967.87	3572608.68
3	984967.67	3572609.49
4	984962.22	3572611.17
5	984953.06	3572609.46
6	984949.67	3572605.91
7	984947.09	3572619.02
8	984971.91	3572623.97
1	984975.29	3572610.24

УСЛОВНЫЕ ОБОЗНАЧЕНИЯ:

- - красные линии улично-дорожной сети города
  - 1 - характерные точки границы прилегающей территории
  - - границы прилегающей территории
  - :2993 - надписи кадастрового номера земельных участков
  - - границы земельных участков, установленные в соответствии с федеральным законодательством, включенные в ЕГРН
- 86:10:0101117 - номер кадастрового квартала

Схема  
границ прилегающей территории



Масштаб 1:1000

Условный номер прилегающей территории	Кадастровый номер земельного участка, определенного под прилегающую территорию	Местоположение прилегающей территории	Разрешенное использование	Площадь прилегающей территории, кв.м
:3У1	86:10:0101192:121	Ханты-Мансийский автономный округ – Югра, город Сургут, проспект Мира	под гостевую автостоянку автотранспорта торгового центра «На Музейной»	471
Кадастровый номер (при наличии) и адрес (при наличии) здания, строения, сооружения, земельного участка, в отношении которого установлена граница прилегающей территории			86:10:0101192:107. Ханты-Мансийский автономный округ – Югра, город Сургут, проспект Мира, дом 48/2	

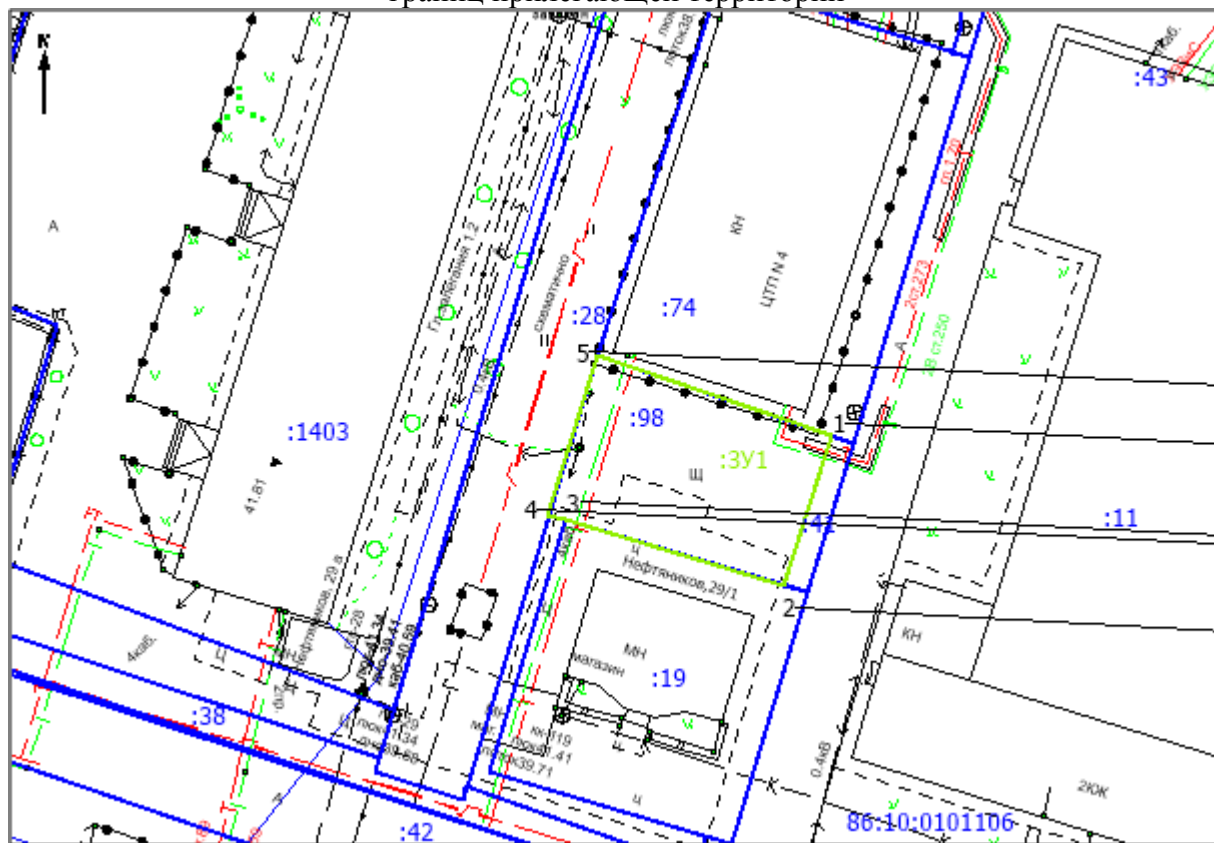
Система координат МСК 86, зона 3  
Каталог координат

№ п/п	X	Y
1	983780.99	3573696.86
2	983767.47	3573702.32
3	983778.64	3573731.53
4	983786.11	3573728.7
5	983786.69	3573730.17
6	983792.97	3573727.78
7	983792.61	3573726.79
8	983788.1	3573715.12
9	983783.5	3573703.27
1	983780.99	3573696.86

УСЛОВНЫЕ ОБОЗНАЧЕНИЯ:

- 1 - характерные точки границы прилегающей территории
  - - границы прилегающей территории
  - :2993 - надписи кадастрового номера земельных участков
  - - границы земельных участков, установленные в соответствии с федеральным законодательством, включённые в ЕГРН
- 86:10:0101117 - номер кадастрового квартала

Схема  
границ прилегающей территории



Масштаб 1:500

Условный номер прилегающей территории	Кадастровый номер земельного участка, определенного под прилегающую территорию	Местоположение прилегающей территории	Разрешенное использование	Площадь прилегающей территории, кв.м
:3У1	86:10:0101106:98	Ханты-Мансийский автономный округ – Югра, город Сургут, улица Нефтяников	под гостевую и служебную автостоянку (без установки ограждающих устройств)	175
Кадастровый номер (при наличии) и адрес (при наличии) здания, строения, сооружения, земельного участка, в отношении которого установлена граница прилегающей территории			86:10:0101106:19. Ханты-Мансийский автономный округ – Югра, город Сургут, улица Нефтяников, дом 29/1	

Система координат МСК 86, зона 3

Каталог координат

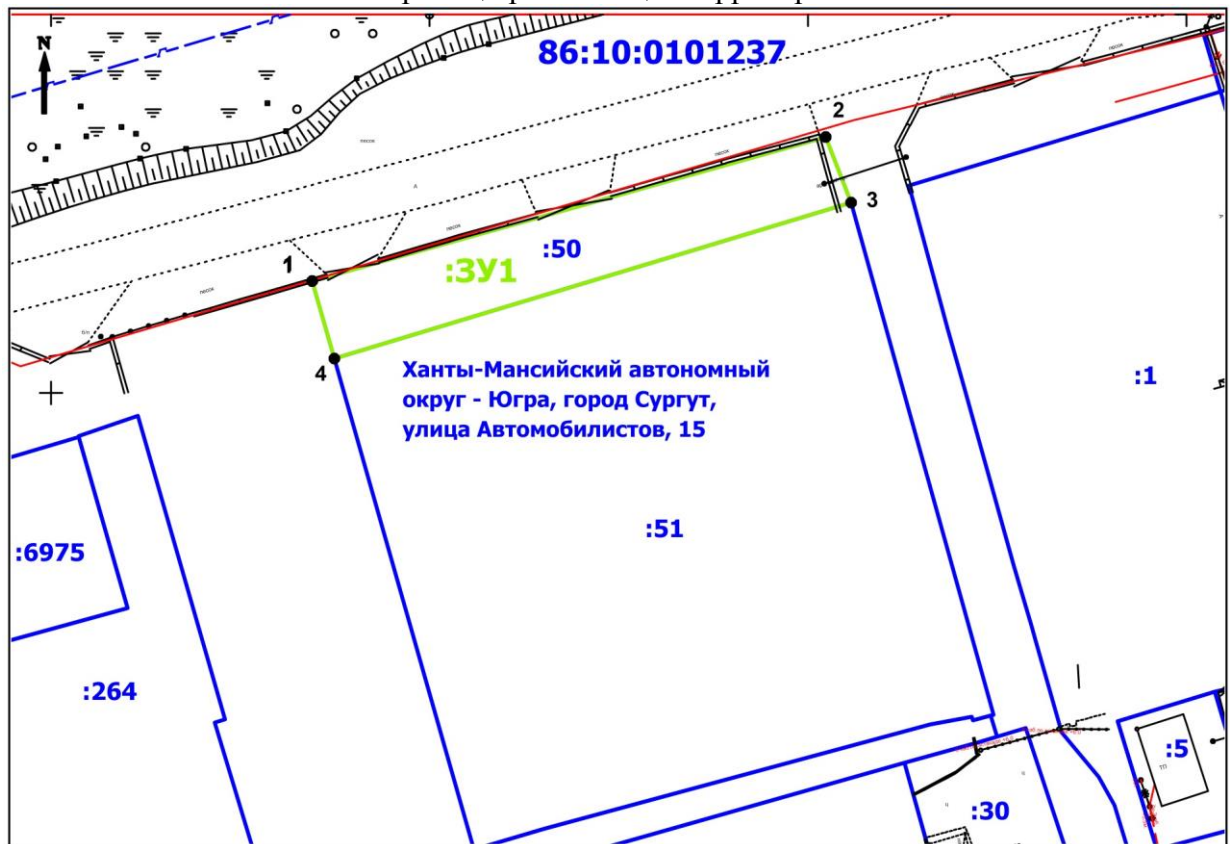
№ п/п	X	Y
1	983939.74	3570779.31
2	983929.87	3570776.18
3	983934.17	3570761.71
4	983934.51	3570760.54
5	983945.06	3570763.8
1	983939.74	3570779.31

УСЛОВНЫЕ ОБОЗНАЧЕНИЯ:

- 1 - характерные точки границы прилегающей территории
- - границы прилегающей территории
- :2993 - надписи кадастрового номера земельных участков
- - границы земельных участков, установленные в соответствии с федеральным законодательством, включенные в ЕГРН

86:10:0101117 - номер кадастрового квартала

Схема  
границ прилегающей территории



Масштаб 1:1000

Условный номер прилегающей территории	Кадастровый номер земельного участка, определенного под прилегающую территорию	Местоположение прилегающей территории	Разрешенное использование	Площадь прилегающей территории, кв.м
ЗУ1	86:10:0101237:50	Ханты-Мансийский автономный округ – Югра, город Сургут, улица Транспортная	под гостевую автостоянку	705
Кадастровый номер (при наличии) и адрес (при наличии) здания, строения, сооружения, земельного участка, в отношении которого установлена граница прилегающей территории			86:10:0101237:51. Ханты-Мансийский автономный округ – Югра, город Сургут, улица Автомобилистов, 15	

Система координат МСК 86, зона 3  
Каталог координат

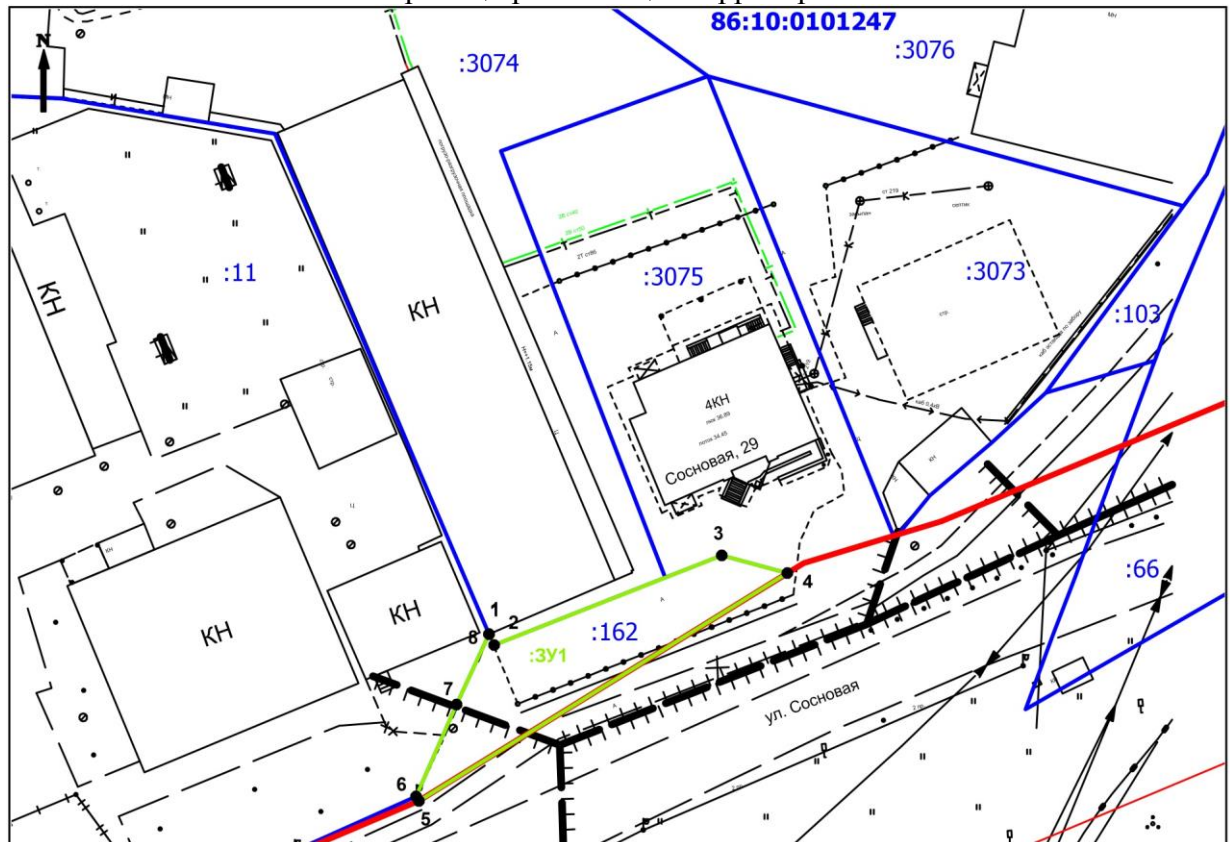
№ п/п	X	Y
1	987964.77	3567634.49
2	987983.82	3567702.35
3	987975.14	3567705.7
4	987954.55	3567637.42
1	987964.77	3567634.49

УСЛОВНЫЕ ОБОЗНАЧЕНИЯ:

- - красные линии улично-дорожной сети города
- 1 - характерные точки границы прилегающей территории
- - границы прилегающей территории
- :2993 - надписи кадастрового номера земельных участков
- - границы земельных участков, установленные в соответствии с федеральным законодательством, включенные в ЕГРН

86:10:0101237 - номер кадастрового квартала

Схема  
границ прилегающей территории



Масштаб 1:1000

Условный номер прилегающей территории	Кадастровый номер земельного участка, определенного под прилегающую территорию	Местоположение прилегающей территории	Разрешенное использование	Площадь прилегающей территории, кв.м
ЗУ1	86:10:0101247:162	Ханты-Мансийский автономный округ – Югра, город Сургут, Восточный промрайон, улица Сосновая, 29	под гостевую автостоянку	459
Кадастровый номер (при наличии) и адрес (при наличии) здания, строения, сооружения, земельного участка, в отношении которого установлена граница прилегающей территории			86:10:0101247:3075. Ханты-Мансийский автономный округ – Югра, город Сургут, Восточный промрайон, улица Сосновая, 29	

Система координат МСК 86, зона 3

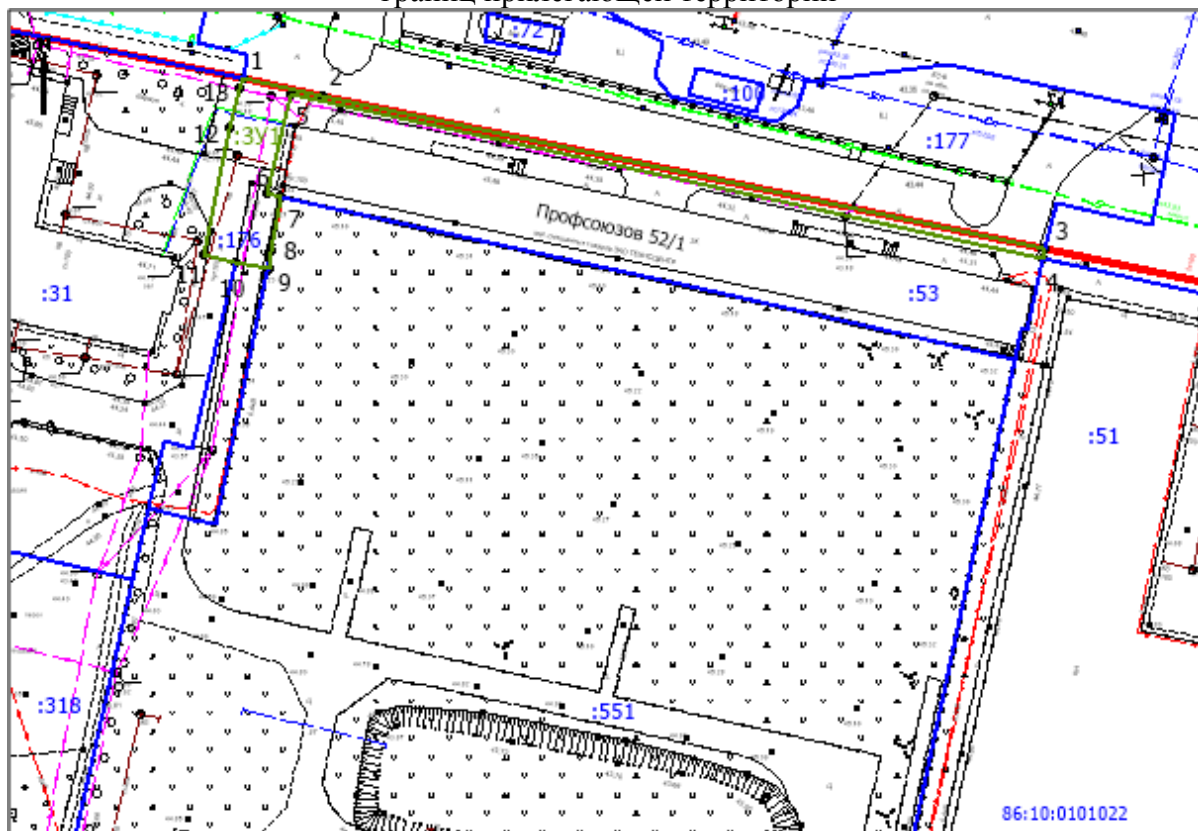
Каталог координат

№ п/п	X	Y
1	982467.64	3577909.88
2	982466.19	3577910.56
3	982478.00	3577940.59
4	982475.67	3577949.24
5	982445.62	3577900.63
6	982446.21	3577900.27
7	982458.35	3577905.62
8	982467.64	3577909.88
1	982467.64	3577909.88

УСЛОВНЫЕ ОБОЗНАЧЕНИЯ:

- - красные линии улично-дорожной сети города
- 1 - характерные точки границы прилегающей территории
- - границы прилегающей территории
- :2993 - надписи кадастрового номера земельных участков
- - границы земельных участков, установленные в соответствии с федеральным законодательством, включённые в ЕГРН
- 86:10:0101247 - номер кадастрового квартала

Схема  
границ прилегающей территории



Масштаб 1:1000

Условный номер прилегающей территории	Кадастровый номер земельного участка, определенного под прилегающую территорию	Местоположение прилегающей территории	Разрешенное использование	Площадь прилегающей территории, кв.м
:ЗУ1	86:10:0101022:176	Ханты-Мансийский автономный округ – Югра, город Сургут, улица Профсоюзов	под объекты благоустройства, проезды и гостевую автостоянку (без установки ограждающих устройств)	281
Кадастровый номер (при наличии) и адрес (при наличии) здания, строения, сооружения, земельного участка, в отношении которого установлена граница прилегающей территории			86:10:0101022:53. Ханты-Мансийский автономный округ – Югра, город Сургут, улица Профсоюзов, дом 52/1	

Система координат МСК 86, зона 3

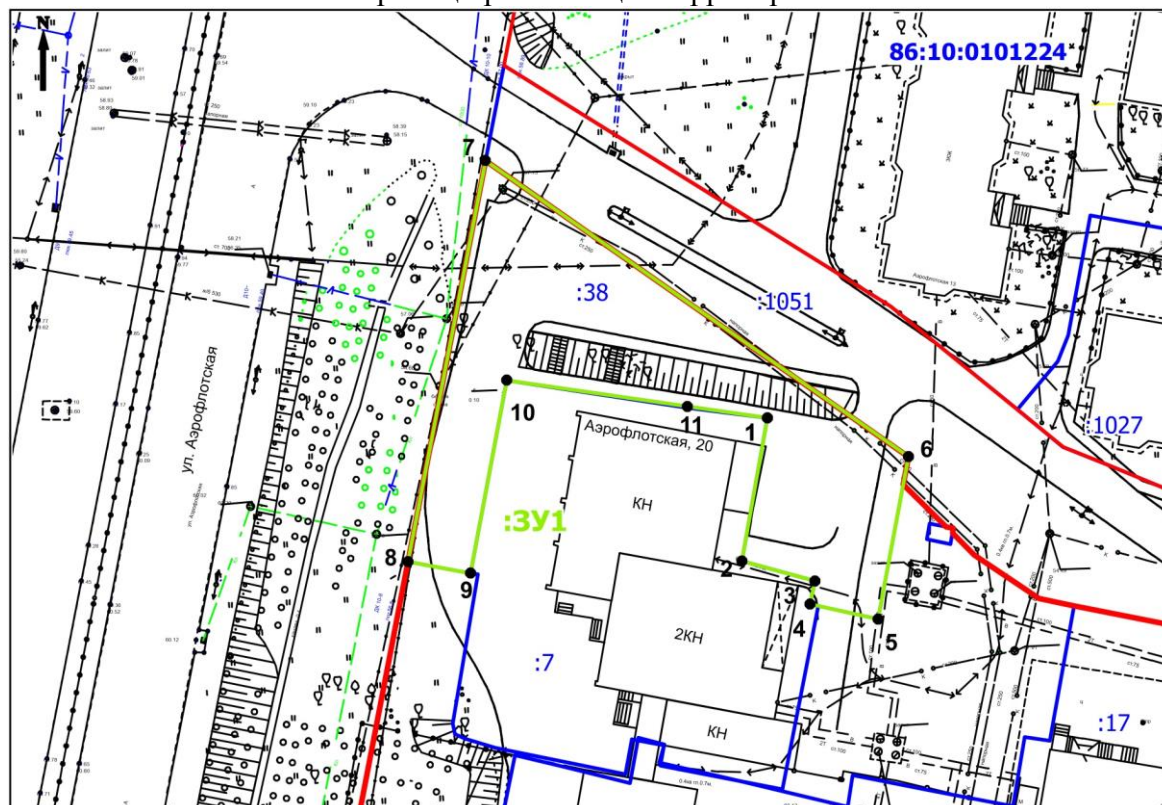
Каталог координат

№ п/п	X	Y
1	984727.03	3573314.01
2	984724.66	3573324.75
3	984704.19	3573421.53
4	984702.92	3573421.29
5	984724.93	3573320.44
6	984711.59	3573317.19
7	984711.15	3573319.05
8	984703.81	3573317.9
9	984701.52	3573317.42
10	984702.38	3573313.1
11	984703.31	3573308.8
12	984720.37	3573312.34
13	984725.81	3573313.65
1	984727.03	3573314.01

УСЛОВНЫЕ ОБОЗНАЧЕНИЯ:

- - красные линии улично-дорожной сети города
  - 1 - характерные точки границы прилегающей территории
  - - границы прилегающей территории
  - :2993 - надписи кадастрового номера земельных участков
  - - границы земельных участков, установленные в соответствии с федеральным законодательством, включённые в ЕГРН
- 86:10:0101117 - номер кадастрового квартала

Схема  
границ прилегающей территории



Масштаб 1:1000

Условный номер прилегающей территории	Кадастровый номер земельного участка, определенного под прилегающую территорию	Местоположение прилегающей территории	Разрешенное использование	Площадь прилегающей территории, кв.м
ЗУ1	86:10:0101224:38	Ханты-Мансийский автономный округ – Югра, город Сургут, поселок Лунный	для размещения гостевой автостоянки магазина «Лунный»	1579
Кадастровый номер (при наличии) и адрес (при наличии) здания, строения, сооружения, земельного участка, в отношении которого установлена граница прилегающей территории			86:10:0101224:7. Ханты-Мансийский автономный округ – Югра, город Сургут, поселок Лунный, улица Аэрофлотская, 20	

Система координат МСК 86, зона 3

Каталог координат

№ п/п	X	Y
1	987335.41	3571416.93
2	987315.64	3571413.40
3	987312.88	3571423.54
4	987309.67	3571422.81
5	987307.61	3571432.26
6	987330.05	3571436.47
7	987370.96	3571377.90
8	987315.55	3571367.18
9	987313.95	3571375.84
10	987340.61	3571380.85
11	987337.00	3571405.88
1	987335.41	3571416.93

УСЛОВНЫЕ ОБОЗНАЧЕНИЯ:

- - красные линии улично-дорожной сети города
- 1 - характерные точки границы прилегающей территории
- - границы прилегающей территории
- :2993 - надписи кадастрового номера земельных участков
- - границы земельных участков, установленные в соответствии с федеральным законодательством, включённые в ЕГРН
- 86:10:0101224 - номер кадастрового квартала