

МУНИЦИПАЛЬНОЕ ОБРАЗОВАНИЕ
ГОРОДСКОЙ ОКРУГ СУРГУТ
ХАНТЫ-МАНСКИЙСКОГО АВТОНОМНОГО ОКРУГА – ЮГРЫ

АДМИНИСТРАЦИЯ ГОРОДА

ПОСТАНОВЛЕНИЕ

« 01 » _____ 11 _____ 20 24

№ _____ 5697

Об изъятии земельного участка
для муниципальных нужд

В соответствии со статьями 11, 49, 56.3 Земельного кодекса Российской Федерации, статьями 239.2, 279, 281 Гражданского кодекса Российской Федерации, постановлением Администрации города от 15.02.2019 № 1092 «Об утверждении корректировки проекта планировки (в части красных линий улиц) территории улично-дорожной сети города Сургута», распоряжениями Администрации города от 30.12.2005 № 3686 «Об утверждении Регламента Администрации города», от 21.04.2021 № 552 «О распределении отдельных полномочий Главы города между высшими должностными лицами Администрации города»:

1. Изъять для муниципальных нужд земельный участок согласно приложению 1 в целях строительства «Объездной автомобильной дороги г. Сургута (Восточная объездная дорога. 2 очередь). Съезд на Нижневартовское шоссе».

2. Департаменту архитектуры и градостроительства:

2.1. Направить настоящее постановление в Управление Федеральной службы государственной регистрации, кадастра и картографии по Ханты-Мансийскому автономному округу – Югре.

2.2. Известить лицо, указанное в приложении 2, о принятом решении об изъятии земельного участка для муниципальных нужд в установленном порядке.

2.3. Подготовить соглашение об изъятии земельного участка.

3. Департаменту массовых коммуникаций и аналитики обнародовать (разместить) настоящее постановление на официальном портале Администрации города (www.admsurgut.ru) в течение 10 дней с момента его издания.

4. Муниципальному казенному учреждению «Наш город» обнародовать (разместить) настоящее постановление в сетевом издании «Официальные документы города Сургута»: DOCSURGUT.RU.

5. Решение об изъятии действует в течение трех лет со дня его принятия.

6. Настоящее постановление вступает в силу с момента его издания.

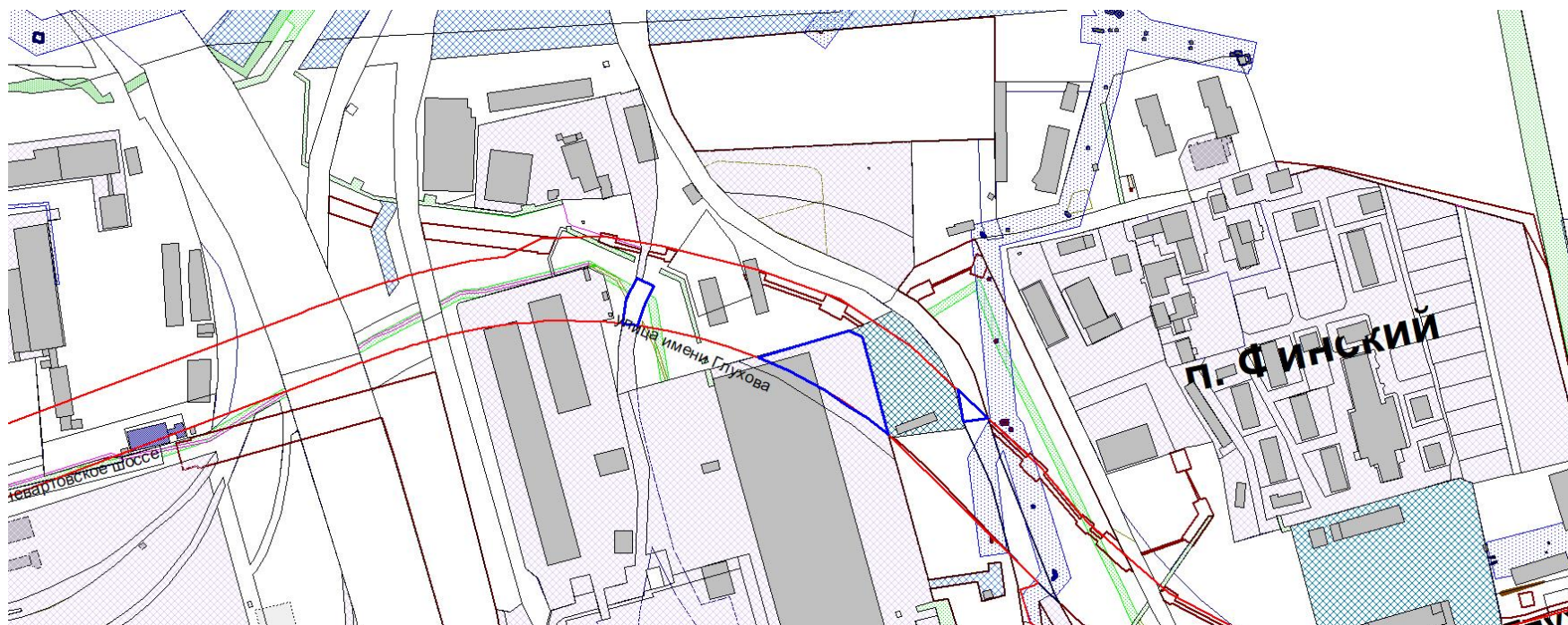
7. Контроль за выполнением постановления возложить на заместителя Главы города, курирующего сферу архитектуры и градостроительства.



Заместитель Главы города

С.А. Агафонов

Приложение 1
к постановлению
Администрации города
от 01.11.2024 № 5697

Схема
границ земельного участка для муниципальных нужд



 границы земельного участка
 красные линии.

Приложение 2
к постановлению
Администрации города
от 01.11.2024 № 5697

Перечень
изымаемого недвижимого имущества

Вид недвижимого имущества	Правообладатель (Ф.И.О.)	Вид права на недвижимое имущество	Кадастровый номер
Земельный участок	владелец инвестиционных паев – закрытый паевый инвестиционный фонд комбинированный «Сибпромстрой Московия», данные о которых устанавливаются на основании данных лицевых счетов владельцев инвестиционных паев в реестре владельцев инвестиционных паев и счетов депо владельцев инвестиционных паев	собственность	86:10:0101103:403