



МУНИЦИПАЛЬНОЕ ОБРАЗОВАНИЕ
ГОРОДСКОЙ ОКРУГ СУРГУТ
ХАНТЫ-МАНСКИЙСКОГО АВТОНОМНОГО ОКРУГА – ЮГРЫ

АДМИНИСТРАЦИЯ ГОРОДА

ПОСТАНОВЛЕНИЕ

«17» 04 2023

№ 1967

О внесении изменений
в постановление Администрации
города от 13.02.2023 № 771
«Об утверждении схем границ
прилегающих территорий»

В соответствии с Федеральным законом от 06.10.2003 № 131-ФЗ «Об общих принципах организации местного самоуправления в Российской Федерации», Градостроительным кодексом Российской Федерации, Законом Ханты-Мансийского автономного округа – Югры от 22.12.2018 № 116-оз «Об отдельных вопросах, регулируемых правилами благоустройства территорий муниципальных образований Ханты-Мансийского автономного округа – Югры, и о порядке определения границ прилегающих территорий», решением Думы города от 26.12.2017 № 206-VI ДГ «О Правилах благоустройства территории города Сургута», распоряжением Администрации города от 30.12.2005 № 3686 «Об утверждении Регламента Администрации города»:

1. Внести в постановление Администрации города от 13.02.2023 № 771 «Об утверждении схем границ прилегающих территорий» следующие изменения:

- 1.1. Пункт 1 постановления дополнить абзацами следующего содержания:
«; - 86:10:0101247:38, площадью 723 кв. метра, согласно приложению 11;
- 86:10:0101131:4, площадью 2 461 кв. метр, согласно приложению 12;
- 86:10:0101109:27, площадью 231 кв. метр, согласно приложению 13;
- 86:10:0101004:63, площадью 1 170 кв. метров, согласно приложению 14».

1.2. Дополнить постановление приложениями 11, 12, 13, 14 согласно приложениям 1, 2, 3, 4 к настоящему постановлению соответственно.

2. Департаменту массовых коммуникаций и аналитики разместить настоящее постановление на официальном портале Администрации города: www.admsurgut.ru.

3. Муниципальному казенному учреждению «Наш город»:

3.1. Опубликовать (разместить) настоящее постановление в сетевом издании «Официальные документы города Сургута»: www.docsurgut.ru.

3.2. Опубликовать настоящее постановление в газете «Сургутские ведомости» (приложения 1 – 4 к постановлению в печатном издании не приводятся).

4. Настоящее постановление вступает в силу после его официального опубликования.

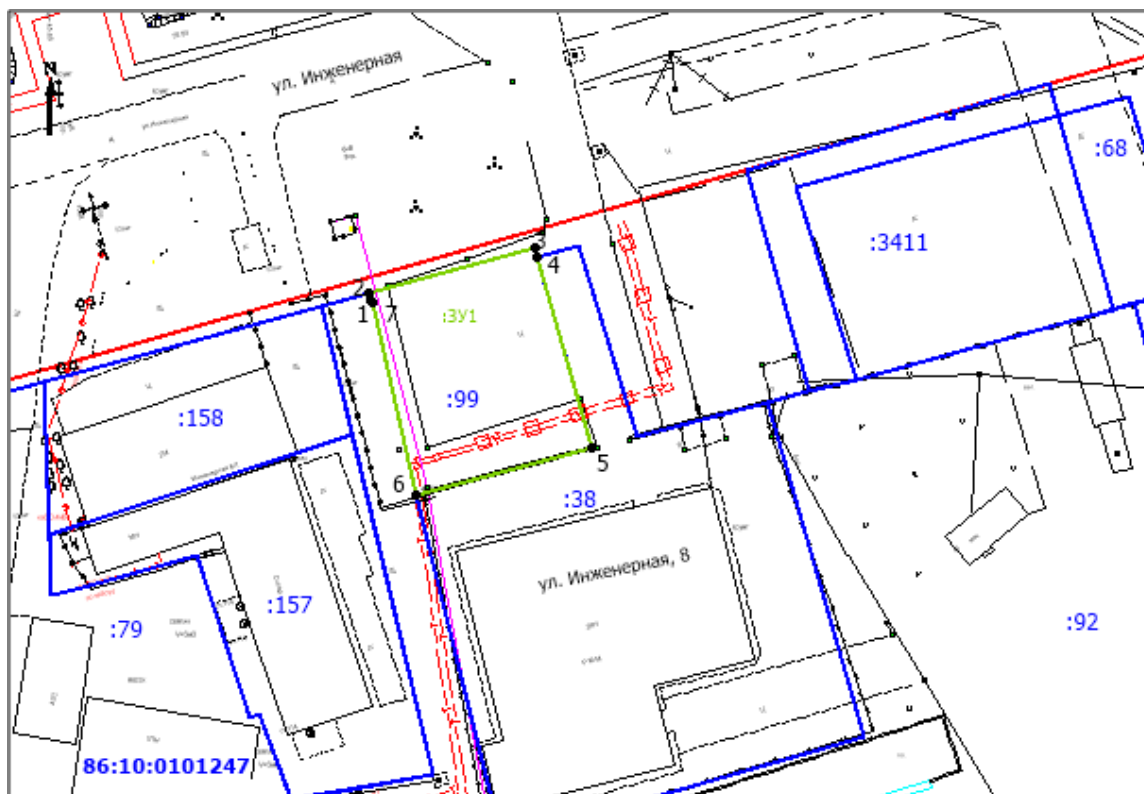
Глава города



А.С. Филатов

Приложение 1
к постановлению
Администрации города
от 17.04.2023 № 1967

Схема
границ прилегающей территории



Масштаб 1:1000

Условный номер прилегающей территории	Кадастровый номер земельного участка, определенного под прилегающую территорию	Местоположение прилегающей территории	Разрешенное использование	Площадь прилегающей территории, кв. м
ЗУ1	86:10:0101247:99	Ханты-Мансийский автономный округ – Югра, город Сургут, Восточный промрайон, улица Инженерной	под гостевую автостоянку (без установки ограждающих устройств) продление	723
Кадастровый номер (при наличии) и адрес (при наличии) здания, строения, сооружения, земельного участка, в отношении которого установлена граница прилегающей территории			86:10:0101247:38. Ханты-Мансийский автономный округ – Югра, город Сургут, Восточный промрайон, улица Инженерная, 8	

Система координат МСК 86, зона 3

Каталог координат

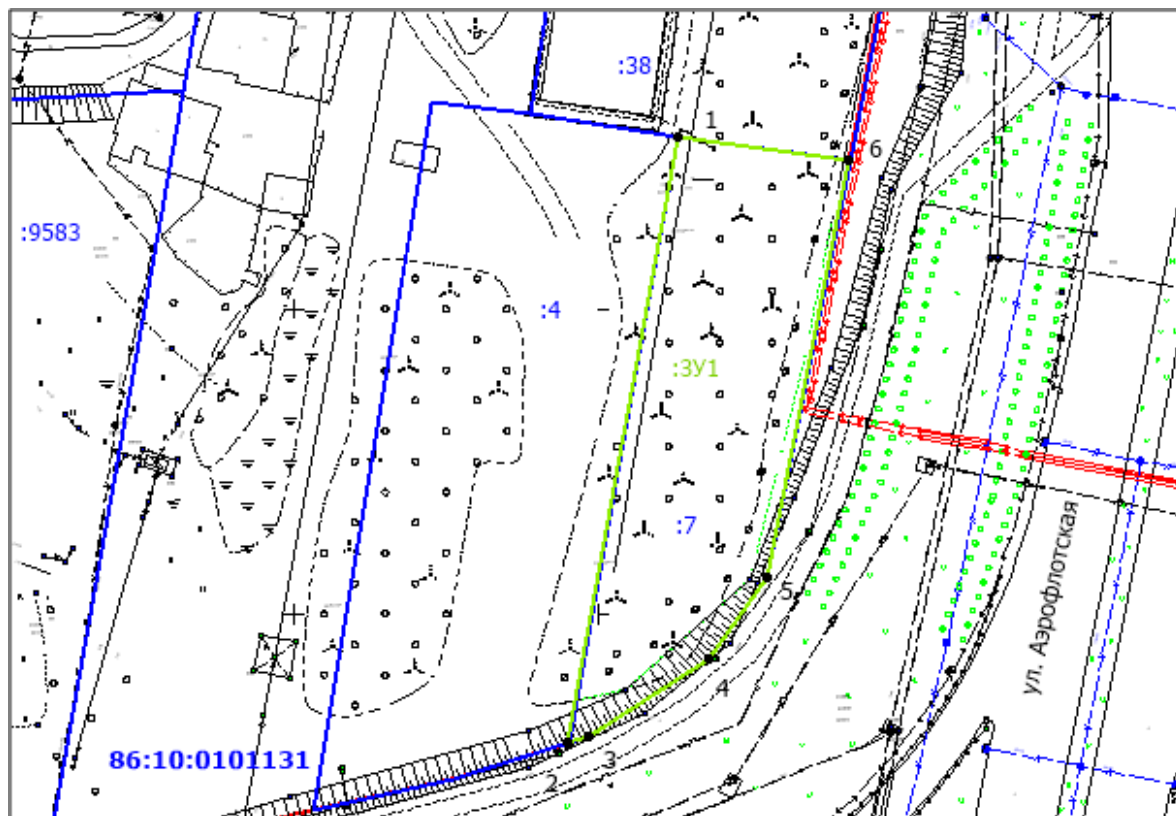
№ п/п	X	Y
1	982673,65	3577307,05
2	982674,92	3577306,77
3	982681,27	3577329,9
4	982679,86	3577330,3
5	982653,08	3577338,05
6	982646,57	3577313,35
7	982673,53	3577307,08
1	982673,65	3577307,05

УСЛОВНЫЕ ОБОЗНАЧЕНИЯ:

- - красные линии улично-дорожной сети города
- 1 - характерные точки границы прилегающей территории
- - границы прилегающей территории
- :2993 - надписи кадастрового номера земельных участков
- - границы земельных участков, установленные в соответствии с федеральным законодательством, включённые в ЕГРН
- 86:10:0101224 - номер кадастрового квартала

Приложение 2
к постановлению
Администрации города
от 17.04.2023 № 1967

Схема
границ прилегающей территории



Масштаб 1:1200

Условный номер прилегающей территории	Кадастровый номер земельного участка, определенного под прилегающую территорию	Местоположение прилегающей территории	Разрешенное использование	Площадь прилегающей территории, кв. м
ЗУ1	86:10:0101131:7	Ханты-Мансийский автономный округ – Югра, город Сургут, улица Аэрофлотская	под гостевую стоянку	2461
Кадастровый номер (при наличии) и адрес (при наличии) здания, строения, сооружения, земельного участка, в отношении которого установлена граница прилегающей территории			86:10:0101131:4. Ханты-Мансийский автономный округ – Югра, город Сургут, улица Аэрофлотская	

Система координат МСК 86, зона 3
Каталог координат

№ п/п	X	Y
1	986178,11	3571013,02
2	986078,87	3570995,02
3	986079,9	3570998,39
4	986092,65	3571017,99
5	986105,89	3571027,63
6	986174,33	3571041,2
1	986178,11	3571013,02

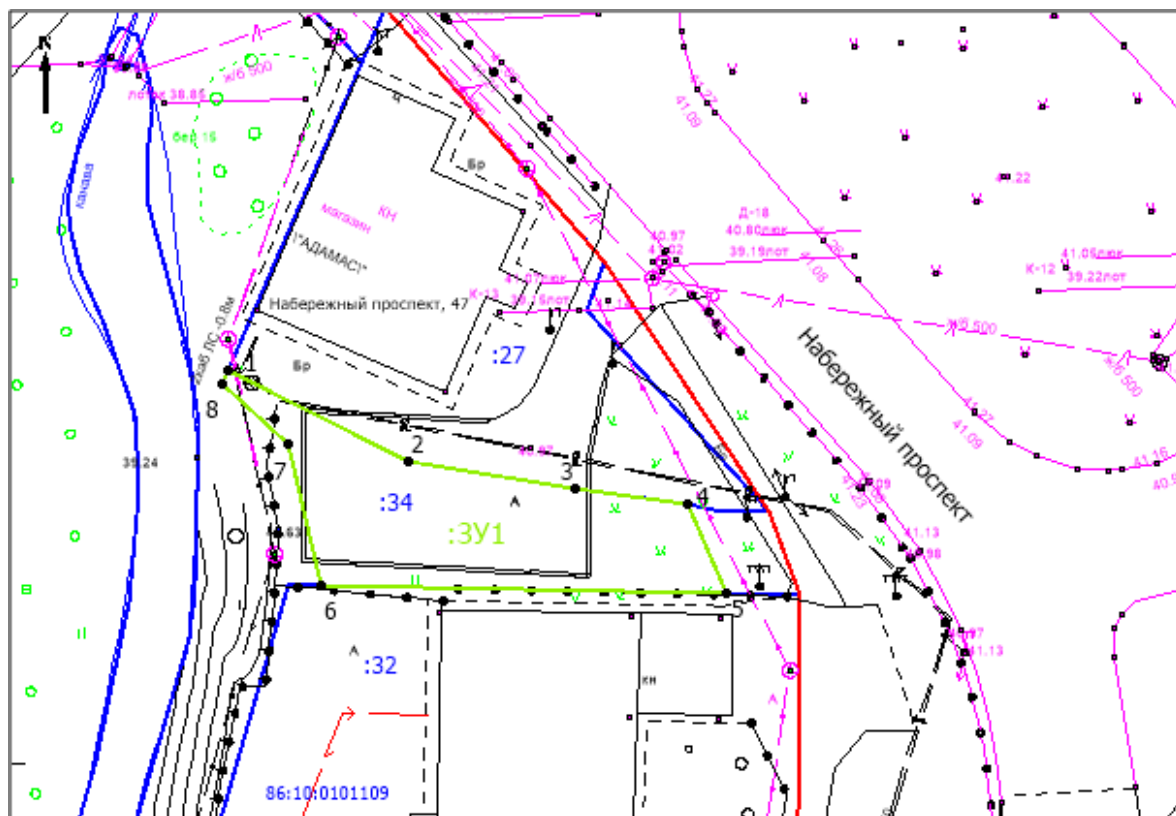
УСЛОВНЫЕ ОБОЗНАЧЕНИЯ:

- - красные линии улично-дорожной сети города
- 1 - характерные точки границы прилегающей территории
- - границы прилегающей территории
- :2993 - надписи кадастрового номера земельных участков
- - границы земельных участков, установленные в соответствии с федеральным законодательством, включённые в ЕГРН

86:10:0101224 - номер кадастрового квартала

Приложение 3
к постановлению
Администрации города
от 17.04.2023 № 1967

Схема
границ прилегающей территории



Масштаб 1:500

Условный номер прилегающей территории	Кадастровый номер земельного участка, определенного под прилегающую территорию	Местоположение прилегающей территории	Разрешенное использование	Площадь прилегающей территории, кв. м
:3Y1	86:10:0101109:34	Ханты-Мансийский автономный округ – Югра, город Сургут, проспект Набережный	для размещения гостевой автостоянки и выполнения благоустройства территории магазина «Адамас»	231
Кадастровый номер (при наличии) и адрес (при наличии) здания, строения, сооружения, земельного участка, в отношении которого установлена граница прилегающей территории			86:10:0101109:27. Ханты-Мансийский автономный округ – Югра, город Сургут, проспект Набережный, дом 47	

Система координат МСК 86, зона 3

Каталог координат

№ п/п	X	Y
1	984765.03	3570349.11
2	984758.77	3570361.5
3	984757.03	3570372.87
4	984755.85	3570380.57
5	984749.81	3570383.18
6	984750.33	3570355.55
7	984760.02	3570353.28
8	984764.14	3570348.7
1	984765.03	3570349.11

УСЛОВНЫЕ ОБОЗНАЧЕНИЯ:

- - красные линии улично-дорожной сети города
- 1 - характерные точки границы прилегающей территории
- - границы прилегающей территории
- :2993 - надписи кадастрового номера земельных участков
- - границы земельных участков, установленные в соответствии с федеральным законодательством, включённые в ЕГРН
- 86:10:0101117 - номер кадастрового квартала

Приложение 4
к постановлению
Администрации города
от 17.04.2023 № 1967

Схема
границ прилегающей территории



Масштаб 1:800

Условный номер прилегающей территории	Кадастровый номер земельного участка, определенного под прилегающую территорию	Местоположение прилегающей территории	Разрешенное использование	Площадь прилегающей территории, кв. м
ЗУ1	86:10:0101004:308	Ханты-Мансийский автономный округ – Югра, город Сургут, Восточный промрайон, улица Рационализаторов	под гостевую автостоянку (без установки ограждающих конструкций)	1170
Кадастровый номер (при наличии) и адрес (при наличии) здания, строения, сооружения, земельного участка, в отношении которого установлена граница прилегающей территории			86:10:0101004:63. Ханты-Мансийский автономный округ – Югра, город Сургут, Восточный промрайон, улица Базовая	

Система координат МСК 86, зона 3

Каталог координат

№ п/п	X	Y
1	984242,86	3576828,65
2	984245,8	3576836,93
3	984247,35	3576841,33
4	984249,56	3576847,52
5	984193,1	3576865
6	984187,73	3576845,64
1	984242,86	3576828,65

УСЛОВНЫЕ ОБОЗНАЧЕНИЯ:

- - красные линии улично-дорожной сети города
- 1 - характерные точки границы прилегающей территории
- - границы прилегающей территории
- :2993 - надписи кадастрового номера земельных участков
- - границы земельных участков, установленные в соответствии с федеральным законодательством, включённые в ЕГРН

86:10:0101224 - номер кадастрового квартала