

МУНИЦИПАЛЬНОЕ ОБРАЗОВАНИЕ  
ГОРОДСКОЙ ОКРУГ СУРГУТ  
ХАНТЫ-МАНСИЙСКОГО АВТОНОМНОГО ОКРУГА – ЮГРЫ

**АДМИНИСТРАЦИЯ ГОРОДА**

**ПОСТАНОВЛЕНИЕ**

« 18 » \_\_\_\_\_ 09 \_\_\_\_\_ 20 24

№ \_\_\_\_\_ 4840

Об утверждении внесения изменений  
в проект межевания территории  
микрорайона 4 в городе Сургуте

В соответствии со статьями 43, 45, 46 Градостроительного кодекса Российской Федерации, Уставом муниципального образования городской округ Сургут Ханты-Мансийского автономного округа – Югры, распоряжениями Администрации города от 30.12.2005 № 3686 «Об утверждении Регламента Администрации города», от 21.04.2021 № 552 «О распределении отдельных полномочий Главы города между высшими должностными лицами Администрации города»:

1. Утвердить внесение изменений в проект межевания территории микрорайона 4 в городе Сургуте, утвержденный постановлением Администрации города от 25.05.2021 № 4059 «Об утверждении проекта межевания территории микрорайонов 1, 2, 4 в городе Сургуте» (с изменениями от 28.09.2023 № 4648, 25.04.2024 № 2063), в части уточнения перечня координат характерных точек границ элемента планировочной структуры границ земельных участков с кадастровыми номерами 86:10:0101106:2, 86:10:0101106:55 и земель, находящихся в государственной, муниципальной собственности, согласно приложению.

2. Департаменту массовых коммуникаций и аналитики обнародовать (разместить) настоящее постановление на официальном портале Администрации города: [www.admsurgut.ru](http://www.admsurgut.ru).

3. Муниципальному казенному учреждению «Наш город» обнародовать (разместить) настоящее постановление в сетевом издании «Официальные документы города Сургута»: [DOCSURGUT.RU](http://DOCSURGUT.RU).

4. Настоящее постановление вступает в силу с момента его издания.

5. Контроль за выполнением постановления возложить на заместителя Главы города, курирующего сферу архитектуры и градостроительства.

Заместитель Главы города

С.А. Агафонов

Приложение  
к постановлению  
Администрации города  
от 4840 № 18.09.2024

Перечень и сведения о площади образуемых земельных участков, частей земельных участков, в том числе способы их образования

Образуемые земельные участки										
№ п/п	условный номер образуемого земельного участка, кадастровый номер изменяемого, сохраняемого участка	площадь, м²			адрес участка	кадастровый номер исходного земельного участка (при наличии)	фактическое использование	вид разрешенного использования по проекту межевания	возможные способы образования	примечание
		существующая	расчетная	проектная						
1	86:10:0101106: ЗУ1	4 769	-	10 723	улица Энтузи-астов, дом 4	-	многоквартирный жилой дом со встроено-пристроенными помещениями	многоэтажная жилая застройка (высотная застройка) (2.6)	образование земельного участка с условным номером :ЗУ1 путем перераспределение земельных участков 86:10:0101106:2, 86:10:0101106:55 с землями, находящимися в государственной собственности	образуемый
2	86:10:0101106:ЗУ2	1 404	-	1 943	-	-	-	многоэтажная жилая застройка	образование из земель, находящихся в государственной собственности	образуемый

## Таблицы координат характерных точек границ перераспределяемых земельных участков

:ЗУ1

Площадь – 10 723 м2 многоэтажная жилая застройка (высотная застройка) (2.6)		
№	X	Y
Контур №1		
1	983509.19	3570626.14
2	983526.94	3570656.12
3	983578.28	3570629.77
4	983594.43	3570660.69
5	983610.50	3570701.92
6	983603.65	3570723.03
7	983596.56	3570720.83
8	983562.59	3570710.14
9	983558.95	3570709.01
10	983541.11	3570703.46
11	983529.64	3570699.90
12	983521.03	3570697.27
13	983512.43	3570694.65
14	983510.22	3570693.91
15	983507.57	3570693.03
16	983493.66	3570689.08
17	983463.15	3570679.45
18	983452.42	3570675.99
19	983441.67	3570672.74
20	983443.10	3570667.73
21	983421.23	3570660.94
22	983415.77	3570650.06
23	983433.03	3570640.55
24	983437.14	3570630.60
25	983478.55	3570607.98
26	983480.92	3570606.70
27	983482.63	3570609.90
28	983495.62	3570633.43
1	983509.19	3570626.14

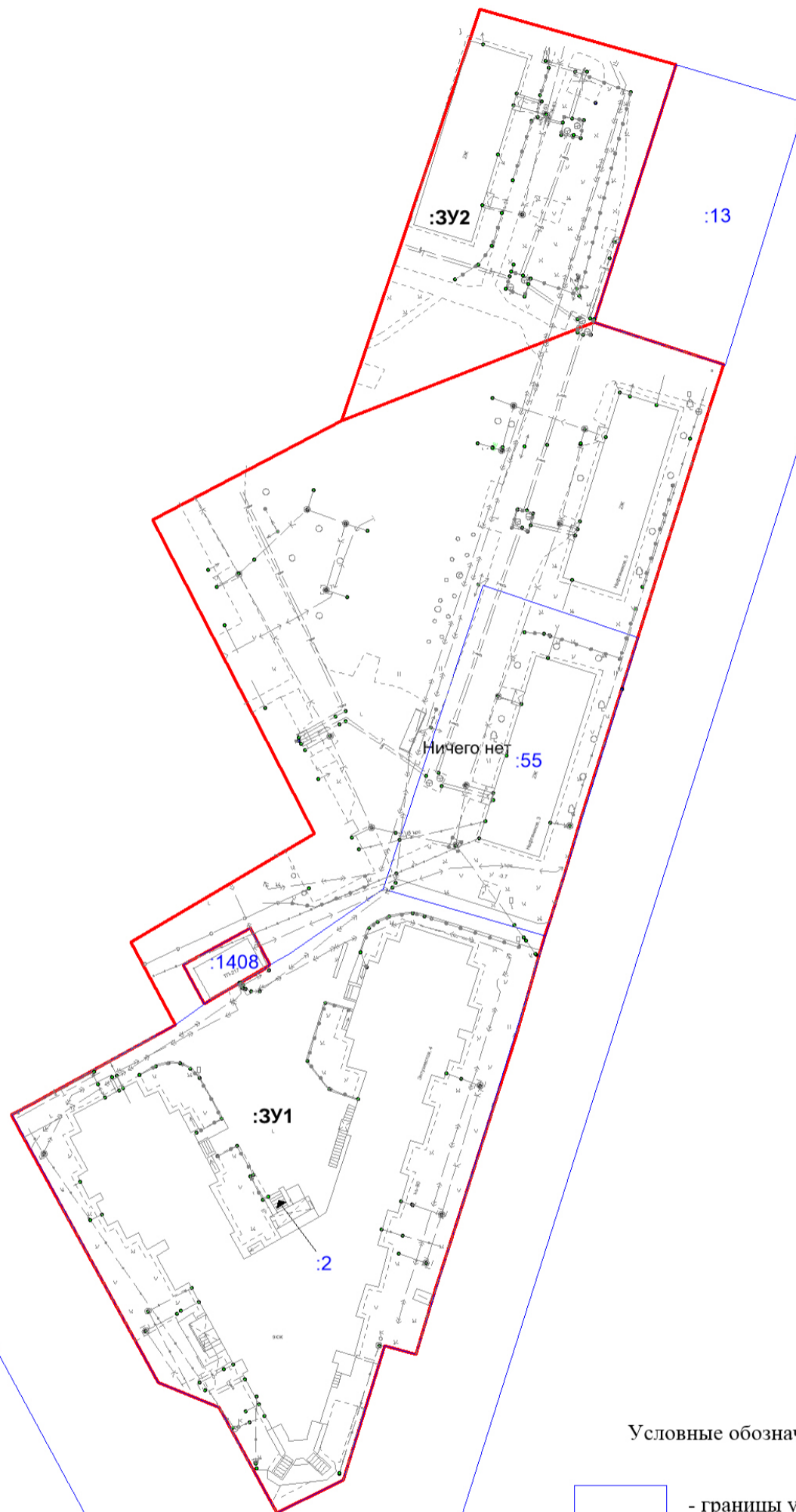
Контур №1.1		
29	983505.40	3570634.70
30	983511.50	3570645.67
31	983505.40	3570648.96
32	983504.89	3570648.08
33	983504.76	3570648.15
34	983499.84	3570639.33
35	983499.01	3570638.17
29	983505.40	3570634.70

:ЗУ2

Площадь – 1 943 м2 многоэтажная жилая застройка (высотная застройка) (2.6)		
№	X	Y
1	983661.69	3570683.20
2	983652.62	3570715.31
3	983610.50	3570701.92
4	983594.43	3570660.69
1	983661.69	3570683.20

## Чертеж межевания

Чертеж межевания территории, на котором отражаются,  
границы планируемых и существующих элементов планировочной структуры.

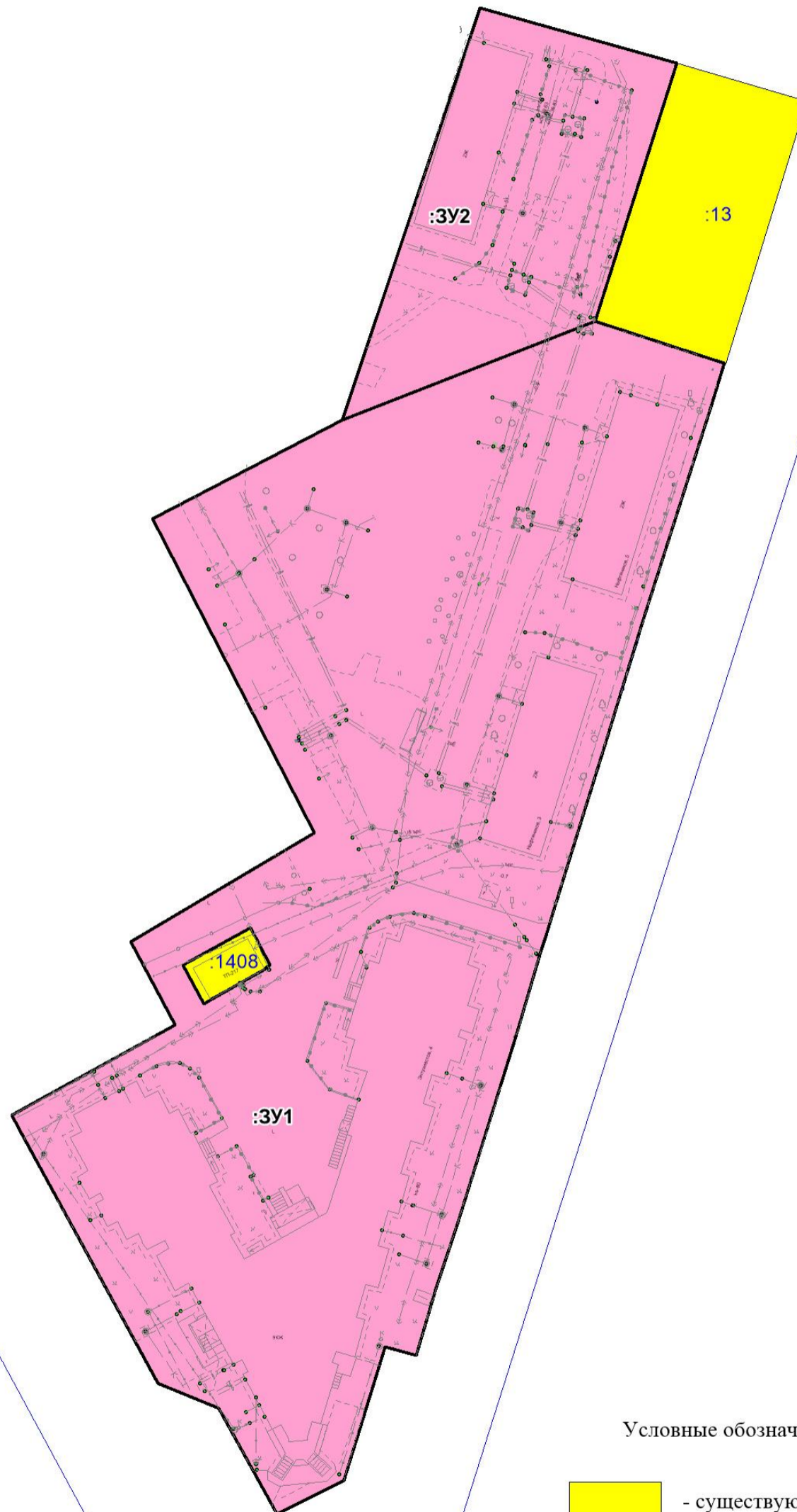


## Условные обозначения



- границы участков по сведениям ГКУ
- границы образываемых ЗУ

## Чертеж межевания

Чертеж межевания территории, на котором отражаются границы образуемых и (или) изменяемых земельных участков на кадастровом плане территории, условные номера образуемых земельных участков.



Условные обозначения

-  - существующие ЗУ
-  - образываемые ЗУ