

МУНИЦИПАЛЬНОЕ ОБРАЗОВАНИЕ
ГОРОДСКОЙ ОКРУГ СУРГУТ
ХАНТЫ-МАНСКИЙСКОГО АВТОНОМНОГО ОКРУГА – ЮГРЫ

АДМИНИСТРАЦИЯ ГОРОДА

ПОСТАНОВЛЕНИЕ

« 25 » _____ 04 _____ 20 24

№ _____ 2063

Об утверждении внесения изменений
в проект межевания территории
микрорайона 4 в городе Сургуте

В соответствии со статьями 43, 45, 46 Градостроительного кодекса Российской Федерации, Уставом муниципального образования городской округ Сургут Ханты-Мансийского автономного округа – Югры, распоряжениями Администрации города от 30.12.2005 № 3686 «Об утверждении Регламента Администрации города», от 21.04.2021 № 552 «О распределении отдельных полномочий Главы города между высшими должностными лицами Администрации города»:

1. Утвердить внесение изменений в проект межевания территории микрорайона 4 в городе Сургуте, утвержденный постановлением Администрации города от 25.05.2021 № 4059 «Об утверждении проекта межевания территории микрорайонов 1, 2, 4 в городе Сургуте» (с изменениями от 28.09.2023 № 4648), в части уточнения границ земельных участков с кадастровыми номерами 86:10:0101106:2, 86:10:0101106:55 и земель, находящихся в государственной, муниципальной собственности, согласно приложению.

2. Департаменту массовых коммуникаций и аналитики разместить настоящее постановление на официальном портале Администрации города: www.admsurgut.ru.

3. Муниципальному казенному учреждению «Наш город»:

3.1. Опубликовать (разместить) настоящее постановление в сетевом издании «Официальные документы города Сургута»: docsurgut.ru.

3.2. Опубликовать настоящее постановление в газете «Сургутские ведомости».

4. Настоящее постановление вступает в силу с момента его издания.

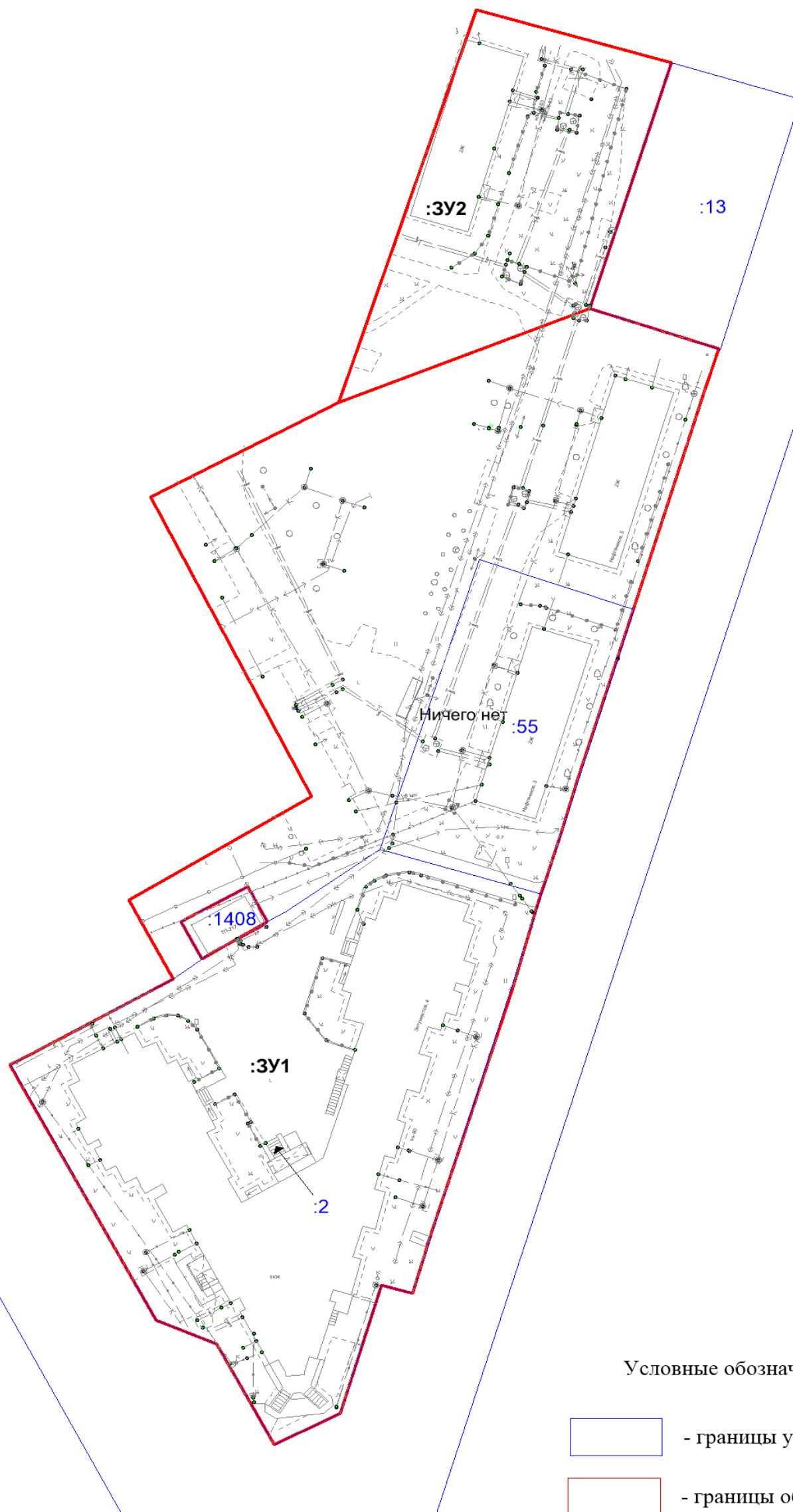
5. Контроль за выполнением постановления оставляю за собой.

Заместитель Главы города

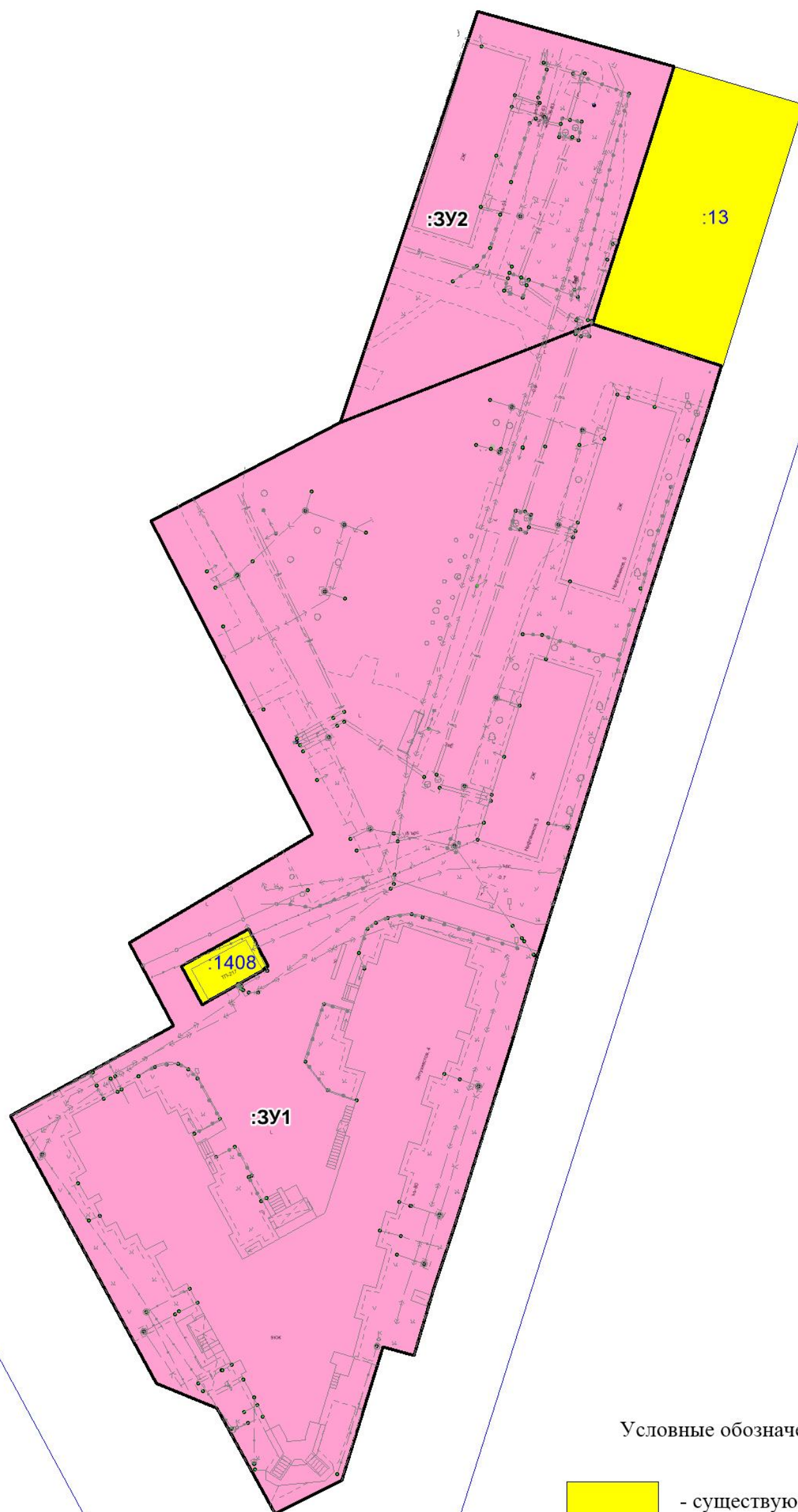
В.А. Шаров

Чертеж межевания



Чертеж межевания территории, на котором отражаются,
границы планируемых и существующих элементов планировочной структуры.



Чертеж межевания территории, на котором отражаются границы образуемых и (или) изменяемых земельных участков на кадастровом плане территории, условные номера образуемых земельных участков.



Условные обозначения

-  - существующие ЗУ
-  - образываемые ЗУ

Текстовая часть
Перечень и сведения о площади образуемых земельных участков, частей земельных участков,
в том числе способы их образования

Образуемые земельные участки										
№ п/п	условный номер образуемого земельного участка, кадастровый номер изменяемого, сохраняемого участка	площадь (кв. м)			адрес участка	кадастровый номер исходного земельного участка (при наличии)	фактическое использование	вид разрешенного использования по проекту межевания	возможные способы образования	примечание
		существующая	расчетная	проектная						
1	86:10:0101106:ЗУ1	4 769	-	10 724	город Сургут, улица Энтузиастов, дом 4	-	многоквартирный жилой дом со встроенно-пристроенными помещениями	многоэтажная жилая застройка (высотная застройка) (2.6)	образование земельного участка с условным номером :ЗУ1 путем перераспределения земельных участков 86:10:0101106:2, 86:10:0101106:55 с землями, находящимися в государственной собственности	образуемый
2	86:10:0101106:ЗУ2	1 404	-	1 943		-	-	многоэтажная жилая застройка	образование из земель, находящихся в государственной собственности	образуемый

Перечень координат характерных точек границ территории элемента планировочной структуры в системе координат, используемой для ведения Единого государственного реестра недвижимости

Номер	X	Y
1	984342.08	3570573.74
2	984379.44	3570639.14
3	983997.92	3570863.96
4	983387.14	3570671.34
5	983391.58	3570631.72
6	983764.78	3570430.16
7	983808.58	3570407.66
8	984079.92	3570490.26
1	984342.08	3570573.74