

МУНИЦИПАЛЬНОЕ ОБРАЗОВАНИЕ
ГОРОДСКОЙ ОКРУГ СУРГУТ
ХАНТЫ-МАНСКИЙСКОГО АВТОНОМНОГО ОКРУГА – ЮГРЫ

АДМИНИСТРАЦИЯ ГОРОДА

РАСПОРЯЖЕНИЕ

« 22 » _____ 02 _____ 20 24

№ _____ 731

Об утверждении перечня территорий
в границах муниципального образования,
требующих регулярной санитарной
очистки и кошения

В соответствии с решением Думы города от 26.12.2017 № 206-VI ДГ «О Правилах благоустройства территории города Сургута», постановлением Администрации города от 13.12.2013 № 8983 «Об утверждении муниципальной программы «Комфортное проживание в городе Сургуте на период до 2030 года», распоряжениями Администрации города от 30.12.2005 № 3686 «Об утверждении Регламента Администрации города», от 21.04.2021 № 552 «О распределении отдельных полномочий Главы города между высшими должностными лицами Администрации города»:

1. Назначить муниципальное казенное учреждение «Лесопарковое хозяйство» ответственным за санитарное содержание и кошение территорий в границах муниципального образования согласно приложениям 1 – 3.

2. Утвердить:

2.1. Перечень территорий в границах муниципального образования, требующих регулярной санитарной очистки, согласно приложению 1.

2.2. Перечень территорий в границах муниципального образования, требующих трехкратного кошения, согласно приложению 2.

2.3. Схемы территорий в границах муниципального образования, требующих регулярной санитарной очистки и кошения, согласно приложению 3.

3. Департаменту массовых коммуникаций и аналитики разместить настоящее распоряжение на официальном портале Администрации города: www.admsurgut.ru.

4. Муниципальному казенному учреждению «Наш город» опубликовать (разместить) настоящее распоряжение в сетевом издании «Официальные документы города Сургута»: docsurgut.ru.

5. Настоящее распоряжение вступает в силу с момента его издания и распространяет свое действие на правоотношения, возникшие с 01.01.2024.

6. Контроль за выполнением распоряжения возложить на заместителя Главы города, курирующего сферу городского хозяйства, природопользования и экологии, управления земельными ресурсами городского округа и имуществом, находящимися в муниципальной собственности.

Заместитель Главы города

В.А. Шаров

Приложение 1
к распоряжению
Администрации города
от 22.02.2024 № 731

Перечень
территорий в границах муниципального
образования, требующих регулярной санитарной очистки

Территория	Площадь, (кв. м)	Периодичность
1. Северо-Восточный жилой район		
1.1. Участок в мкр. 25 (пересечение ул. Югорская и пр. Комсомольский)	11 691	раз в неделю
1.2. Участок в мкр. 27 по ул. Геологическая у ТЦ «Росич» (1)	8 465	раз в неделю
1.3. Участок в мкр. 27 по ул. Геологическая у ТЦ «Росич» (2)	4 990	раз в неделю
1.4. Участок по ул. Мелик-Карамова у здания налоговой службы	1 601	раз в неделю
1.5. Участок по пр. Пролетарский (от ул. Геологическая до ул. Югорская)	42 951	раз в месяц
1.6. Участок на перекрестке ул. 30 лет Победы и ул. Ивана Захарова	8 971	раз в месяц
1.7. Участки зеленых насаждений в районе гимназии им. Ф. Салманова по пр. Комсомольский, д. 13/1	23 460	раз в месяц
1.8. Участок по пр. Мунарева	13 814	раз в месяц
1.9. Участок в районе ул. Салманова, д. 2	16 845	раз в месяц
1.10. Участки в мкр. 24 в районе гостиницы «Геолог»	3 571	раз в неделю
1.11. Участок по ул. Федорова в районе пр. Комсомольский	1 220	раз в месяц
1.12. Участок в районе пр. Комсомольский, д. 50	1 626	раз в месяц
1.13. Участок по ул. Школьная	17 263	раз в месяц
Итого (кв.м)	156 468	-
В том числе:	-	-
Раз в неделю:	30 318	-
Раз в месяц:	126 150	-
2. Центральный район		
2.1. Участок в мкр. 31	12 461	раз в неделю
2.2. Участок в мкр. 32 (пересечение ул. Каролинского и ул. Университетской)	9 086	раз в месяц
2.3. Участок по пр. Ленина, д. 24/3	1 367	раз в неделю

2.4. Участок от моста Россети до храма св. Татьяны	5 328	раз в месяц
2.5. Участок наб. И. Кайдалова вдоль реки Сайма, мкр. 22 (от ул. И. Кайдалова, д. 28 до проезда Тихий)	45 803	раз в сезон
2.6. Участок в мкр. 19 по ул. Юности	7 999	раз в месяц
2.7. Участок в мкр. 32 за кафе быстрого питания «Вкусно и точка»	1 204	раз в неделю
2.8. Участок между ул. Каролинского, д. 13/1 и сквером в 32 мкр.	4 885	раз в месяц
2.9. Участок в тупике автомобильной дороги по ул. Университетская	9 812	раз в месяц
Итого (кв.м)	97 945	-
В том числе:	-	-
Раз в неделю:	15 032	-
Раз в месяц:	37 110	-
Раз в сезон:	45 803	-
3. Район железнодорожного вокзала		
3.1. Участок на Грибоедовской развязке	31 532	раз в сезон
3.2. Участок в мкр. 40	2 755	раз в неделю
3.3. Участок в мкр. 38	5 325	раз в месяц
3.4. Участки под автомобильные дороги ул. Усольцева и ул. Шидловского	42 534	раз в месяц
3.5. Участок Тюменский тракт – ул. Семена Билецкого	9 377	раз в месяц
3.6. Участок в районе ул. Крылова, д. 49	8 185	раз в месяц
3.7. Участок зеленых насаждений вдоль автодороги по ул. Есенина (1)	20 272	раз в месяц
3.8. Участок зеленых насаждений вдоль автодороги по ул. Есенина (2)	13 598	раз в месяц
3.9. Участок по ул. Билецкого в районе ул. Крылова, д. 53/3	16 793	раз в месяц
3.10. Участки вдоль Тюменского и Югорского тракта	109 024	раз в сезон
3.11. Участок между ТРЦ Аура и остановкой УТТ 1 в сторону пр. Ленина	2 462	раз в сезон
3.12. Участок в квартале 45 под строительство стоянки по ул. Билецкого	20 927	раз в сезон
3.13. Участок между ТРЦ Аура и ул. Усольцева	13 059	раз в сезон
3.14. Участок в мкр. 40 по ул. Усольцева	2 402	раз в сезон
Итого (кв. м)	298 245	-
В том числе:	-	-
Раз в неделю:	2 755	-
Раз в месяц:	116 084	-
Раз в сезон:	179 406	-

4. Вдоль Югорского тракта	-	-
4.1. Участок по ул. Республики (за остановкой)	6 013	раз в месяц
4.2. Пойменная часть реки Обь в районе ТЦ Купец	13 533	раз в сезон
4.3. Участок по Югорскому тракту в районе Автомолла	17 324	раз в месяц
4.4. Участок в районе лыжной базы «Снежинка», разворотная площадка (1)	31 095	раз в месяц
4.5. Участок в районе лыжной базы «Снежинка», разворотная площадка (2)	20 567	раз в месяц
4.6. Участок береговой линии реки Обь по ул. Речная	39 517	раз в сезон
4.7. Участок у протоки Бардыковка в районе ул. Никольской	81 832	раз в сезон
4.8. Участок в районе ЖК «Возрождение»	51 506	раз в сезон
4.9. Участок береговой линии реки Обь в районе Сургутского спасательного центра	11 254	раз в сезон
4.10. Участок у протоки Бардыковка в районе ул. Никольской (ТЦ Маяк)	18 590	раз в месяц
4.11. Участок в районе ул. Нагорной, д. 9	4 411	раз в месяц
4.12. Участок по пр. Набережный	22 970	раз в месяц
4.13. Участок в мкр. 4 по ул. Нефтяников	2 583	раз в месяц
Итого (кв. м)	321 195	-
В том числе:	-	-
Раз в месяц:	123 553	-
Раз в сезон:	197 642	-
5. Территорий от ул. Сосновая в сторону полигона ТБО		
5.1. Водоохранная зона Сургутского водохранилища в районе СТ Черемушки.	48 668	раз в сезон
5.2. Участок зеленых насаждений по ул. Сосновая, район п. ПСО-34	41 602	раз в месяц
5.3. Участок по ул. Туманная	46 539	раз в месяц
5.4. Земельный участок с кадастровым номером 86:03:0030402:3241 (11 км. Нижневартовского тракта)	42 060	раз в сезон
Итого (кв.м)	178 869	
В том числе:		
Раз в месяц:	88 141	
Раз в сезон:	90 728	
6. Территория в районе ул. Аэрофлотская		
6.1. Участки в п. Таежный (1)	31 268	раз в месяц
6.2. Участок в п. Таежный (2)	9 673	раз в месяц
6.3. Участки по ул. Аэрофлотская в сторону Аэропорта	31 724	раз в сезон

6.4. Участки вдоль автодороги по ул. Дальняя в сторону городского кладбища	24 208	раз в сезон
6.5. Участок по ул. Индустриальная, д. 1	7 374	раз в месяц
6.6. Участок между Нефтеюганским шоссе и Тубдиспансером	18 832	раз в сезон
6.7. Участок вдоль ул. Замятинская в п. Дорожный	12 150	раз в месяц
6.8. Участки зеленых насаждений вдоль дороги от СНТСН № 20 «Магистраль» до СНТ № 4	71 363	раз в сезон
6.9. Участок зеленых насаждений по Нефтеюганскому шоссе напротив магазина «Мясной двор»	11 166	раз в месяц
6.10. Участок от ул. Захарова до ул. Рационализаторов	31 747	раз в сезон
6.11. Участок по ул. Захарова, д. 2/1	44 705	раз в сезон
Итого (кв.м)	294 210	-
В том числе:	-	-
Раз в месяц:	71 631	-
Раз в сезон:	222 579	-
Всего (кв.м)	1 346 932	-
В том числе:	-	-
Раз в неделю:	48 105	-
Раз в месяц:	562 669	-
Раз в сезон:	736 158	-

Приложение 2
к распоряжению
Администрации города
от 22.02.2024 № 731

Перечень
территорий в границах муниципального
образования, требующих трехкратного кошения

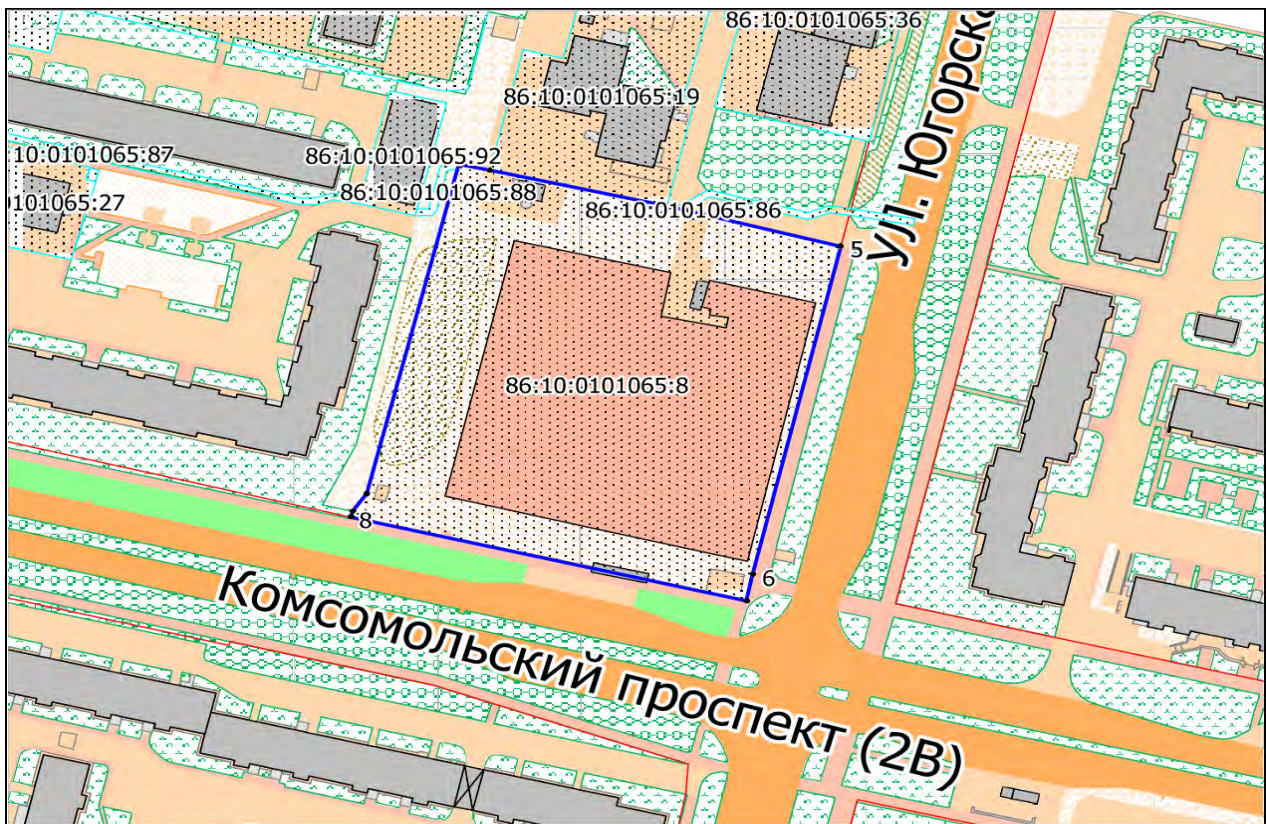
Территории	Площадь кошения, м2
1. Северо-Восточный жилой район	
1.1. Участок в мкр. 25 (пересечение ул. Югорская и пр. Комсомольский)	11 691
1.2. Участок в мкр. 27 по ул. Геологическая у ТЦ «Росич» (1)	2 540
1.3. Участок в мкр. 27 по ул. Геологическая у ТЦ «Росич» (2)	1 575
1.4. Участок по ул. Мелик-Карамова у здания налоговой службы	800
1.5. Участок по пр. Пролетарский (от ул. Геологическая до ул. Югорская)	21 476
1.6. Участок на перекрестке ул. 30 лет Победы и ул. Ивана Захарова	2 691
1.7. Участки зеленых насаждений в районе гимназии им. Ф. Салманова по пр. Комсомольский проспект, д. 13/1	7 038
1.8. Участок по пр. Мунарева	6 907
1.9. Участок в районе ул. Салманова, д. 2	5 054
1.10. Участок в мкр. 24 в районе гостиницы «Геолог»	3 571
Итого (кв. м)	63 343
2. Центральный район	
2.1. Участок в мкр. 31	9 969
2.2. Участок в мкр. 32 (пересечение ул. Каролинского и ул. Университетской)	7 269
2.3. Участок наб. И. Кайдалова вдоль реки Сайма, мкр. 22 (от ул. И. Кайдалова, д. 28 до проезда Тихий)	4 581
2.4. Участок в мкр. 19 по ул. Юности	4 000
2.5. Участок в мкр. 32 за кафе быстрого питания «Вкусно и точка»	1 204
Итого (кв. м)	27 023
3. Район железнодорожного вокзала	
3.1. Участок на Грибоедовской развязке	9 460
3.2. Участок в мкр. 40	827
3.3. Участок в мкр. 38	1 598
3.4. Участки под автомобильные дороги ул. Усольцева и ул. Шидловского	12 760
3.5. Участок в районе ул. Крылова, д. 49	2 456

3.6. Участок зеленых насаждений вдоль автодороги по ул. Есенина (1)	6 082
3.7. Участок зеленых насаждений вдоль автодороги по ул. Есенина (2)	4 079
3.8. Участок по ул. Билецкого в районе ул. Крылова, д. 53/3	5 038
3.9. Участок в мкр. 40 по ул. Усольцева	721
Итого (кв. м)	43 021
4. Вдоль Югорского тракта	
4.1. Участок по Югорскому тракту в районе Автомолла	5 197
4.2. Участок по пр. Набережный	2 297
Итого (кв. м)	7 494
5. Территория в районе ул. Аэрофлотская	
5.1. Участок вдоль ул. Замятинская в п. Дорожный	1 215
Итого (кв. м)	1 215
Всего (кв. м)	142 096

Приложение 3
к распоряжению
Администрации города
от 22.02.2024 № 731

Схемы
территорий в границах муниципального образования,
требующих регулярной санитарной очистки и кошения

Схема 1
Участок в мкр. 25 (пересечение ул. Югорская – пр. Комсомольский)



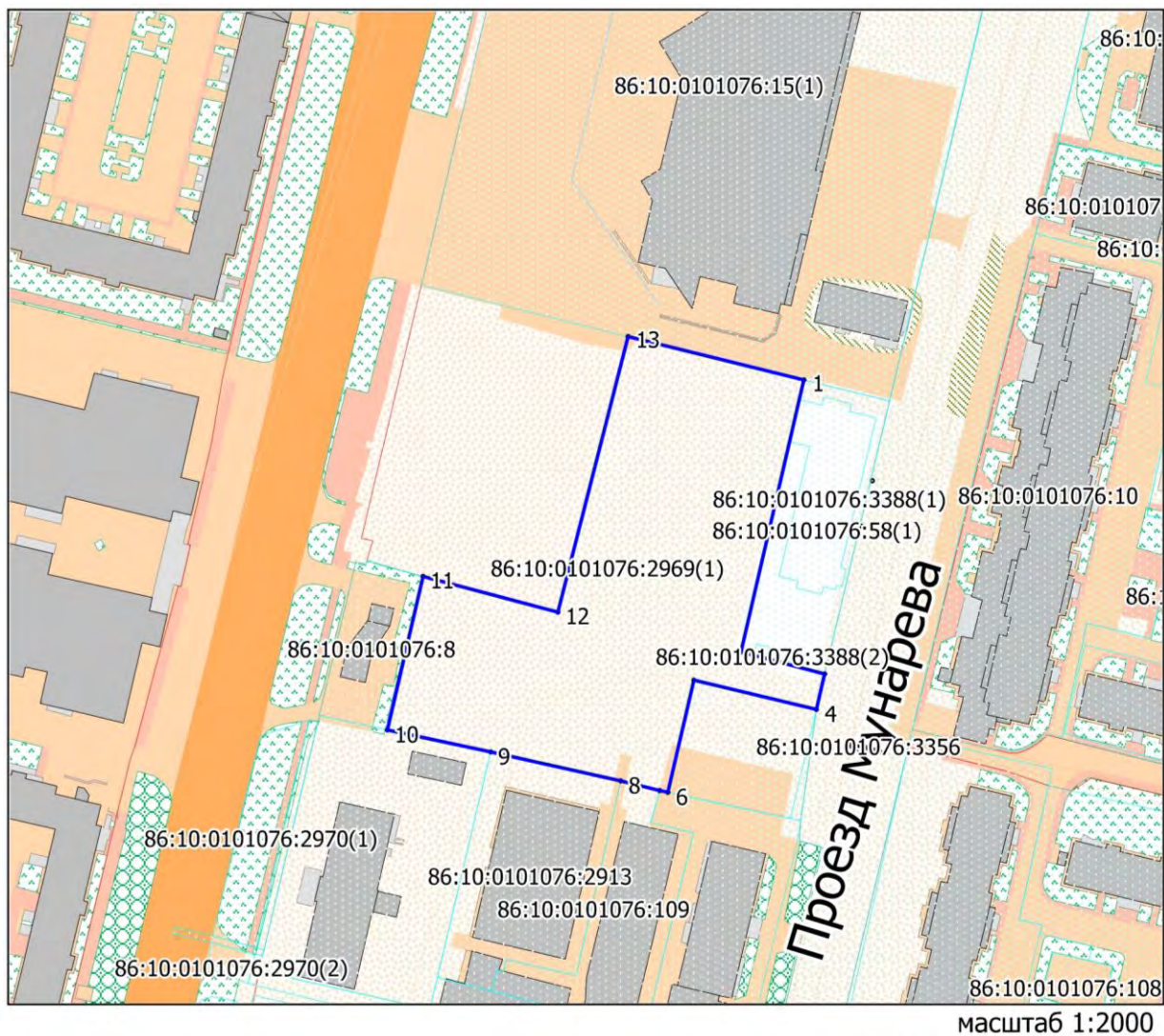
условные обозначения:

каталог координат масштаб 1:2000
МСК86-зона 3

- красные линии УДС
- границы земельных участков по сведениям ЕГРН
- границы очистки (граница земельного участка с КН 86:10:0101065:8) площадь 11 691 кв.м.

Label	x	y
1	981 888,2	3 575 667,63
2	981 886,38	3 575 675,91
3	981 875,48	3 575 723,19
4	981 874,22	3 575 728,02
5	981 863,31	3 575 769,51
6	981 764,07	3 575 745,96
7	981 756	3 575 744,28
8	981 781,29	3 575 638,89
9	981 783,12	3 575 639,28
10	981 788,49	3 575 643,12

Участок в мкр. 27 по ул. Геологическая у ТЦ «Росич» (1)



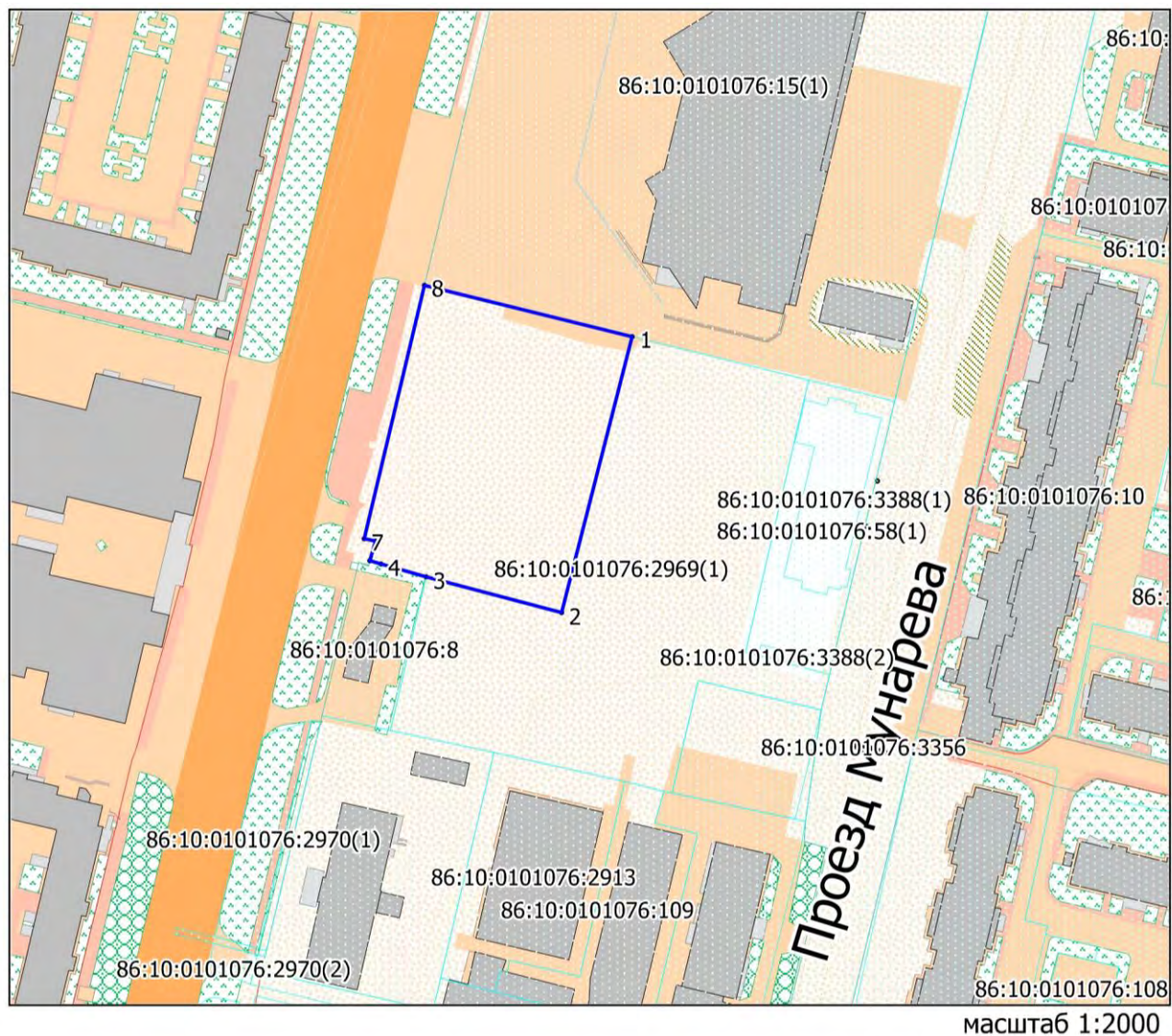
условные обозначения:

- координаты поворотных точек
- красные линии УДС
- границы земельных участков по сведениям ЕГРН
- границы очистки (границы земельного участка с КН 86:10:0101076:2969(1))
площадь 8 465 кв.м

каталог координат
МСК86-зона 3

Label	x	y
1	981 696,28	3 575 097,07
2	981 617,36	3 575 078,87
3	981 611,02	3 575 103,18
4	981 600,7	3 575 100,74
5	981 609,24	3 575 065,16
6	981 576,68	3 575 057,61
7	981 577,25	3 575 055,21
8	981 580	3 575 043,95
9	981 588,42	3 575 006,16
10	981 594,79	3 574 976,21
11	981 639,3	3 574 986,54
12	981 628,95	3 575 025,66
13	981 708,86	3 575 046,08

Участок в мкр. 27 по ул. Геологическая у ТЦ «Росич» (2)



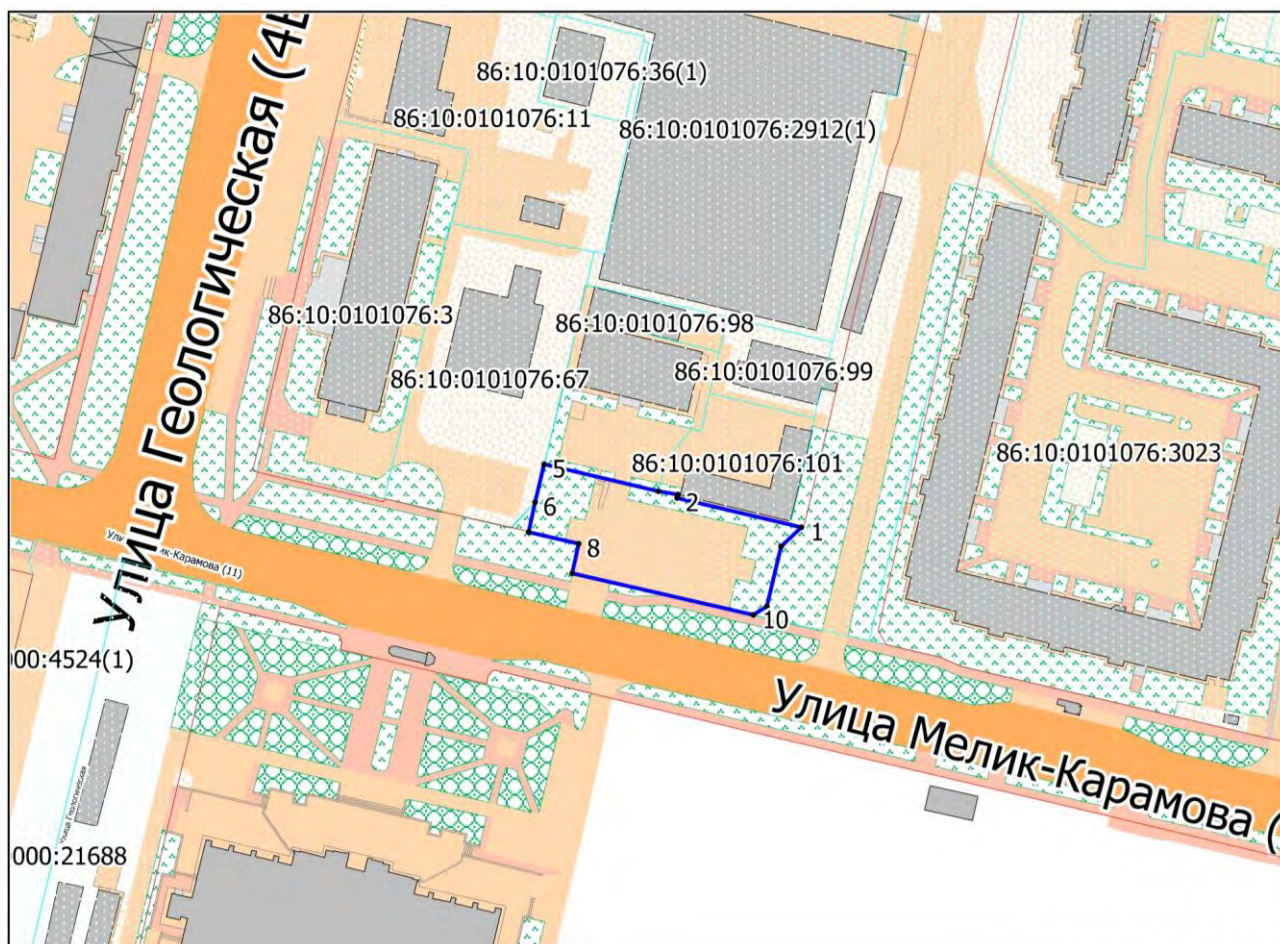
условные обозначения:

- координаты поворотных точек
- красные линии УДС
- границы земельных участков по сведениям ЕГРН
- границы очистки (неразграниченные земли)
площадь 4 990 кв.м

каталог координат
МСК86-зона 3

Label	x	y
1	981 708,86	3 575 046,08
2	981 628,95	3 575 025,66
3	981 639,3	3 574 986,54
4	981 643,02	3 574 973,46
5	981 643,98	3 574 970,2
6	981 649,62	3 574 971,91
7	981 650,37	3 574 968,64
8	981 723,68	3 574 986,03

Участок по ул. Мелик-Карамова у здания налоговой службы.



масштаб 1:2000

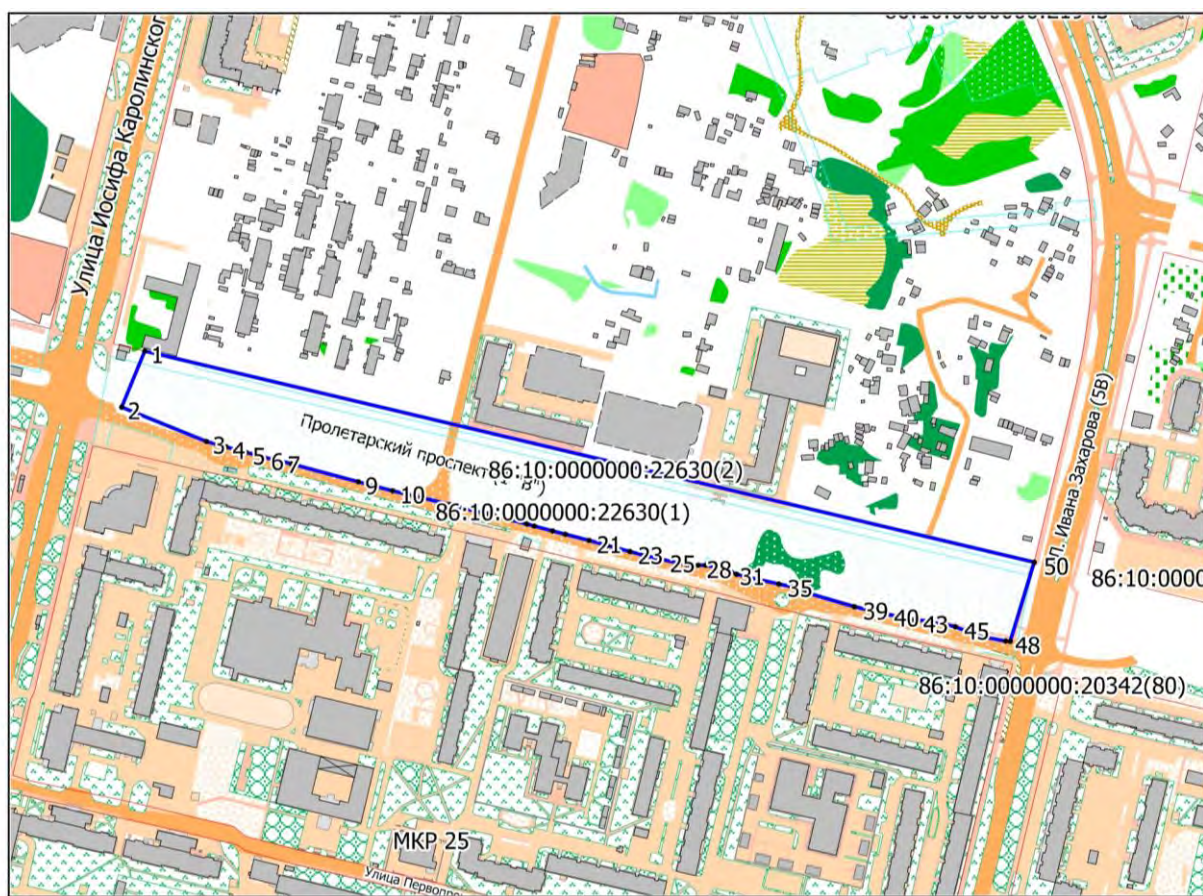
условные обозначения:

- координаты поворотных точек
- красные линии УДС
- границы земельных участков по сведениям ЕГРН
- границы очистки (часть земельного участка с КН 86:10:0101076:3357) площадь 1 601 кв.м.

каталог координат
МСК86-зона 3

Label	x	y
1	981 360,31	3 575 047,78
2	981 368,01	3 575 015,01
3	981 369	3 575 015,21
4	981 369,85	3 575 010,1
5	981 376,93	3 574 980,05
6	981 366,92	3 574 977,7
7	981 359,04	3 574 975,95
8	981 355,95	3 574 989,15
9	981 348,16	3 574 987,46
10	981 337,18	3 575 035,08
11	981 339,41	3 575 038,69
12	981 355,22	3 575 042,44

Участок по пр. Пролетарский (от ул. Геологическая до ул. Югорская)



масштаб 1:5500

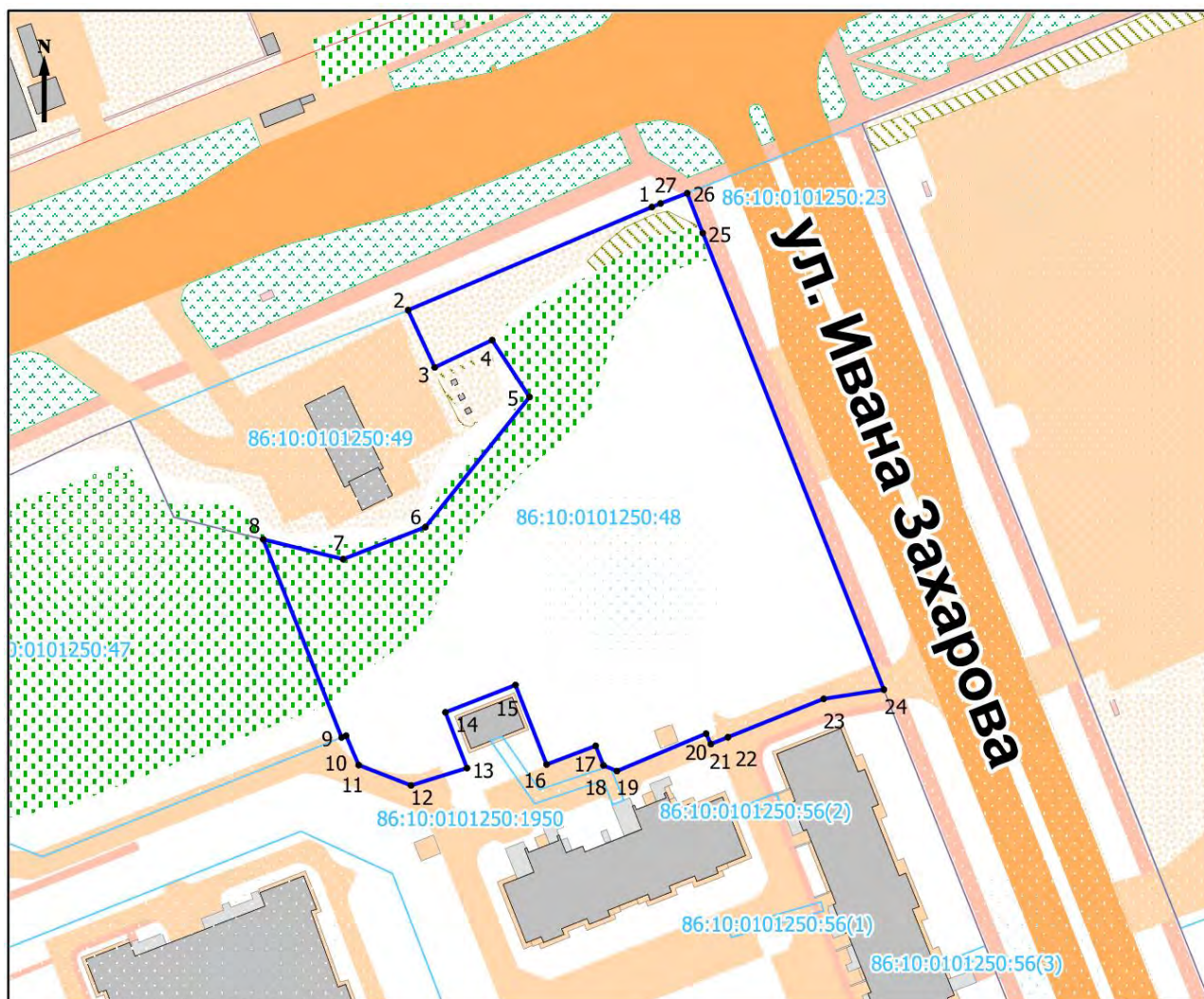
условные обозначения:

- координаты поворотных точек
- красные линии УДС
- границы земельных участков по сведениям ЕГРН
- границы очистки (территория от красных линий до дорожного полотна)
площадь 42 951 кв.м.

каталог координат
МСК86-зона 3

№	x	y	№	x	y
1	982496.14	3575194.89	26	982331.87	3575611.06
2	982452.93	3575177.28	27	982331.45	3575614.05
3	982426.6	3575242.46	28	982331.33	3575620.97
4	982422.42	3575257.61	29	982331.31	3575626.52
5	982418.2	3575272.89	30	982329.86	3575633.56
6	982414.24	3575287.09	31	982325.87	3575646.41
7	982411.7	3575299.67	32	982324.33	3575650.24
8	982409.37	3575307.86	33	982322.4	3575657.75
9	982395.44	3575359.26	34	982320.29	3575667.09
10	982388.62	3575385.79	35	982316.88	3575682.83
11	982384.84	3575401.92	36	982314.68	3575692.83
12	982377.95	3575429.89	37	982312.08	3575702.06
13	982374.8	3575441.96	38	982309.95	3575704.62
14	982370.81	3575457.92	39	982299.37	3575740.95
15	982369.33	3575463.95	40	982293.97	3575764.5
16	982366.06	3575476.76	41	982291.54	3575775.37
17	982363.03	3575488.88	42	982289.15	3575784.9
18	982361.41	3575494.73	43	982289.07	3575786.92
19	982357.69	3575508.71	44	982288.47	3575799.26
20	982355.12	3575518.65	45	982283.92	3575818.47
21	982350.36	3575536.77	46	982276.78	3575835.74
22	982346.55	3575550.68	47	982276.77	3575835.79
23	982341.89	3575568.32	48	982272.93	3575857.42
24	982338.85	3575579.48	49	982272.66	3575860.79
25	982335.75	3575592.73	50	982333.72	3575879.36

Участок на перекрестке ул. 30 лет Победы и ул. Ивана Захарова



Условные обозначения:

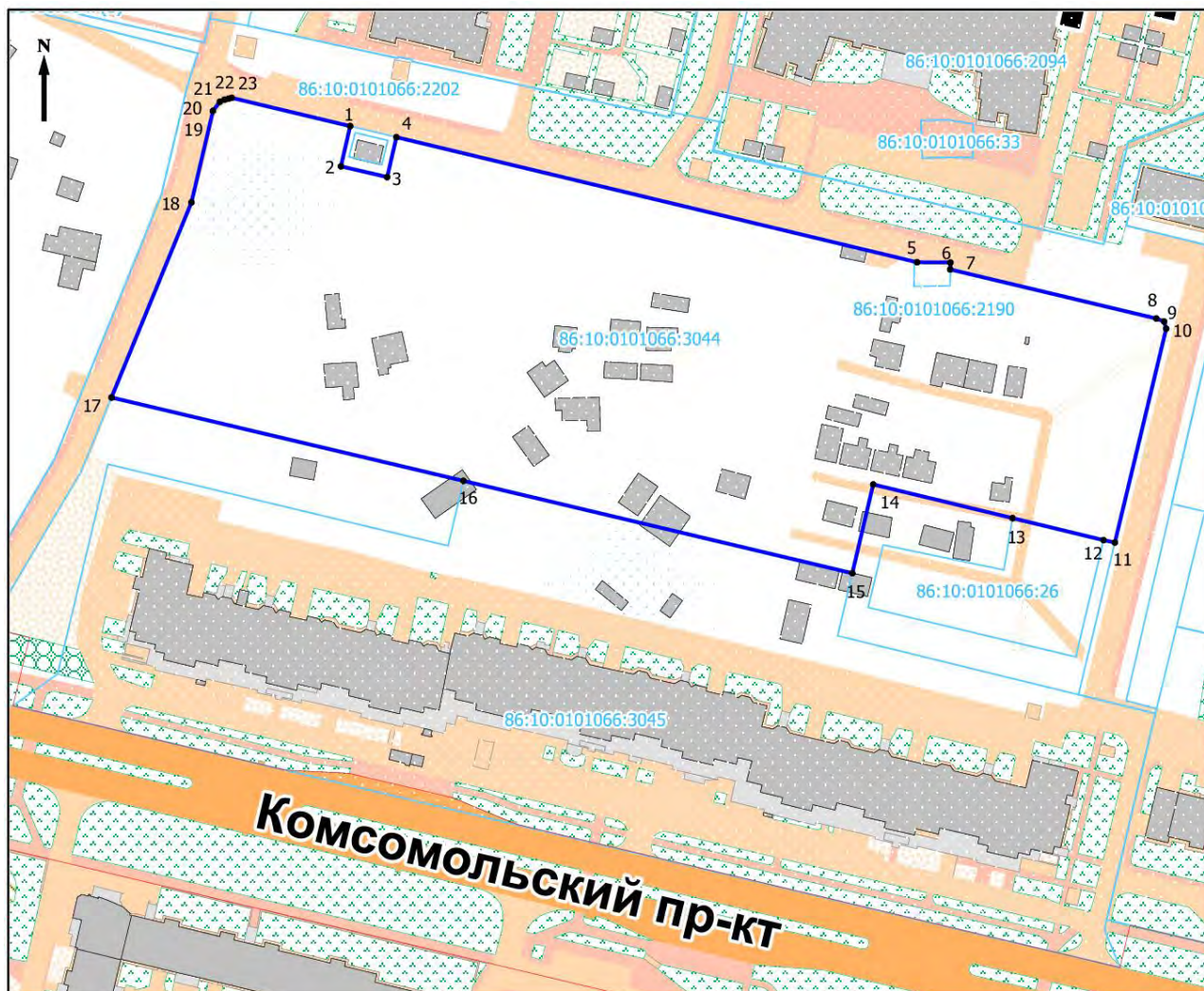
Масштаб 1:1 500

- Поворотные-угловые точки участка
- Красные линии улично-дорожной сети города
- Границы земельных участков установлены в соответствии с действующим законодательством (По сведениям из ЕГРН)
- Границы территории, требующей санитарной очистки (S = 8 971 кв.м)

Каталог координат МСК-86, зона 3

№	x	y	№	x	y
1	984032.71	3575364.69	15	983931.29	3575335.69
2	984010.81	3575312.85	16	983914.42	3575342.29
3	983998.71	3575318.51	17	983918.35	3575352.72
4	984004.5	3575330.71	18	983914.23	3575354.42
5	983992.41	3575338.72	19	983913.05	3575357.27
6	983964.82	3575316.53	20	983921.01	3575376.23
7	983958.01	3575299.05	21	983918.75	3575377.24
8	983962.22	3575282.07	22	983920.21	3575380.87
9	983920.16	3575298.76	23	983928.33	3575401.23
10	983920.53	3575299.71	24	983930.31	3575413.96
11	983914.3	3575302.35	25	984027.21	3575375.53
12	983909.99	3575313.48	26	984035.67	3575372.18
13	983913.65	3575325.37	27	984033.47	3575366.56
14	983925.5	3575320.82			

**Участки зеленых насаждений
в районе гимназии им. Ф. Салманова по пр. Комсомольский, д. 13/1**



Условные обозначения:

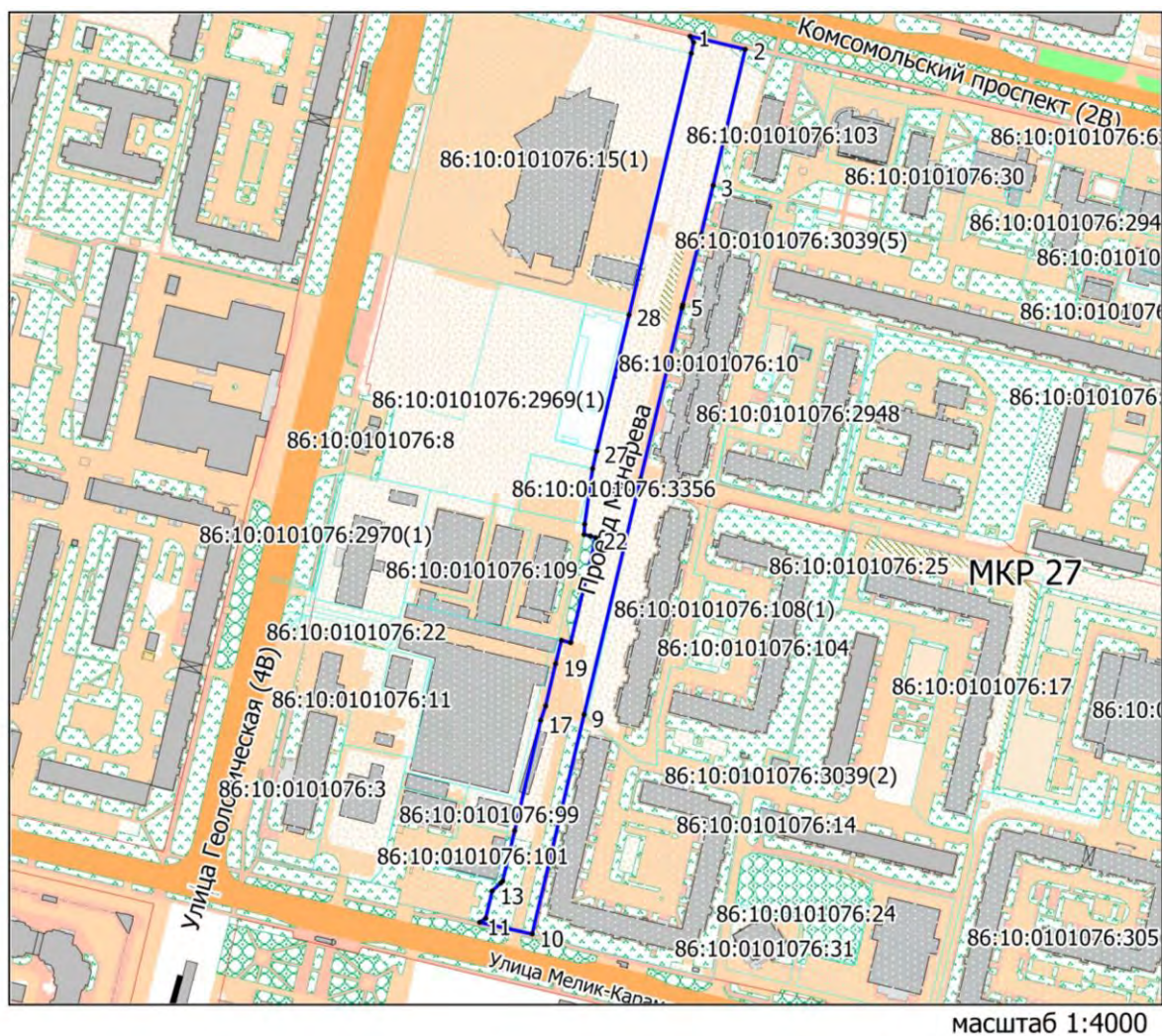
Масштаб 1:2 000

- ✦ Поворотнo-угловые точки участка
- Красные линии улично-дорожной сети города
- Границы земельных участков установлены в соответствии с действующим законодательством (По сведениям из ЕГРН)
- Границы территории, требующей санитарной очистки (S = 23 460 кв.м)

Каталог координат МСК-86, зона 3

№	x	y	№	x	y
1	982200.69	3574611.3	13	982089.08	3574799.54
2	982189.26	3574608.67	14	982098.66	3574759.96
3	982186.2	3574621.82	15	982073.45	3574754.04
4	982197.54	3574624.46	16	982099.71	3574643.51
5	982161.93	3574772.4	17	982123.48	3574543.48
6	982161.84	3574781.87	18	982179	3574566.24
7	982159.93	3574781.85	19	982204.98	3574572.33
8	982145.94	3574840.4	20	982207.68	3574574.28
9	982145.1	3574842.59	21	982208.25	3574575.65
10	982143.07	3574843.2	22	982208.5	3574576.69
11	982082.12	3574828.63	23	982208.73	3574577.64
12	982082.87	3574825.44			

Участок по пр. Мунарева



масштаб 1:4000

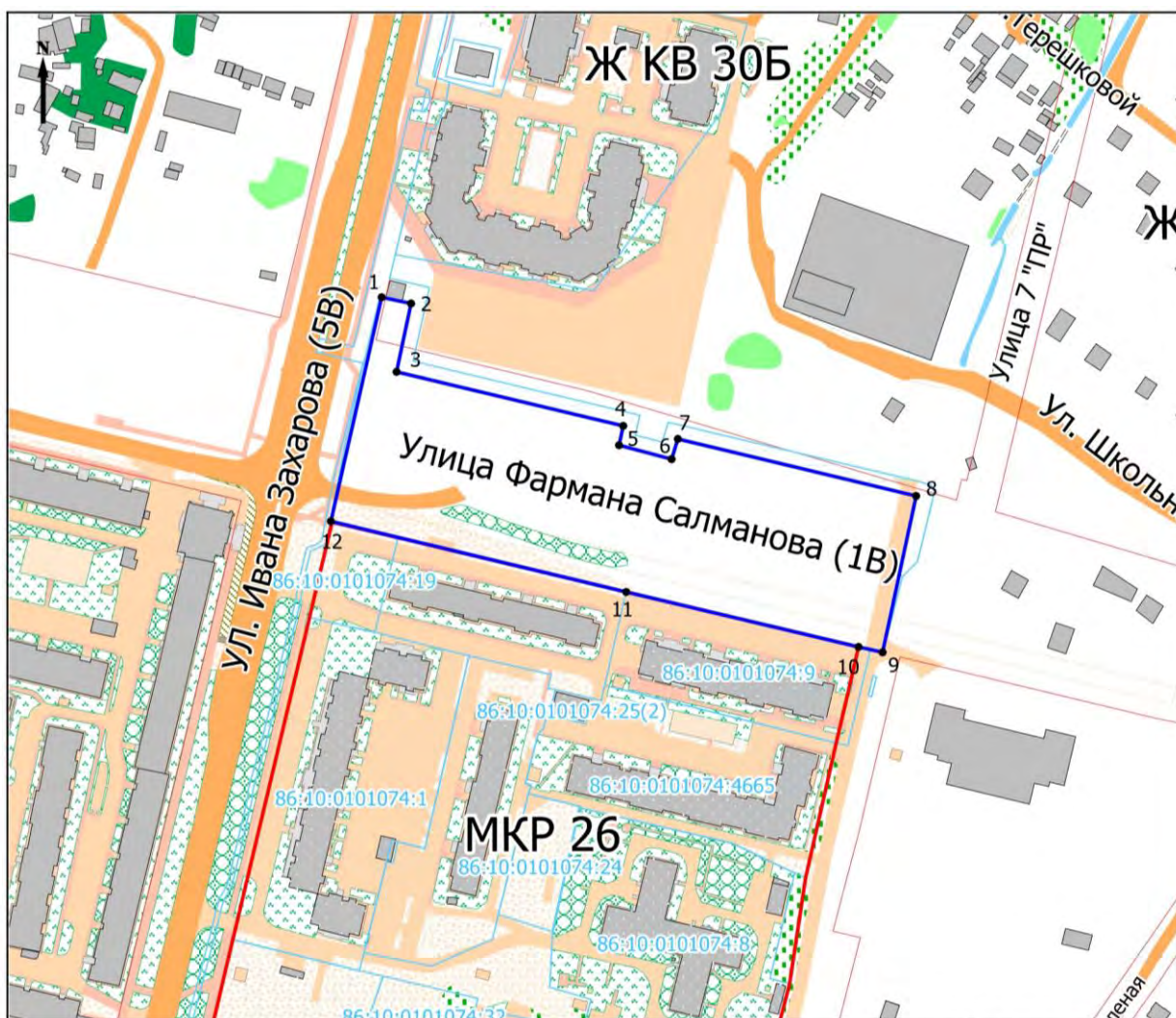
каталог координат
МСК86-зона 3

условные обозначения:

- координаты поворотных точек
- красные линии УДС
- границы земельных участков по сведениям ЕГРН
- границы очистки (границы земельного участка с КН 86:10:0101076:3356) площадь 13 814 кв.м

№	x	y	№	x	y
1	981852.09	3575157.48	16	981390.2	3575055.45
2	981844.45	3575189.69	17	981454.43	3575070.55
3	981765.25	3575170.88	18	981462.75	3575073.41
4	981736.95	3575163.96	19	981487.18	3575079.24
5	981696.02	3575153.21	20	981501.07	3575082.6
6	981694.08	3575152.73	21	981499.73	3575088.14
7	981594.85	3575128.61	22	981560.68	3575102.6
8	981592.96	3575128.15	23	981561.66	3575099.42
9	981457.8	3575095.87	24	981562.57	3575095.85
10	981330.36	3575065.56	25	981568.48	3575096.17
11	981337.18	3575035.08	26	981600.7	3575100.74
12	981339.41	3575038.69	27	981610.88	3575103.16
13	981355.22	3575042.44	28	981690.14	3575121.96
14	981359.78	3575047.23	29	981842.11	3575158.26
15	981361	3575048.51	30	981848.52	3575159.54

Участок в районе ул. Салманова, д. 2



Масштаб 1:3 000

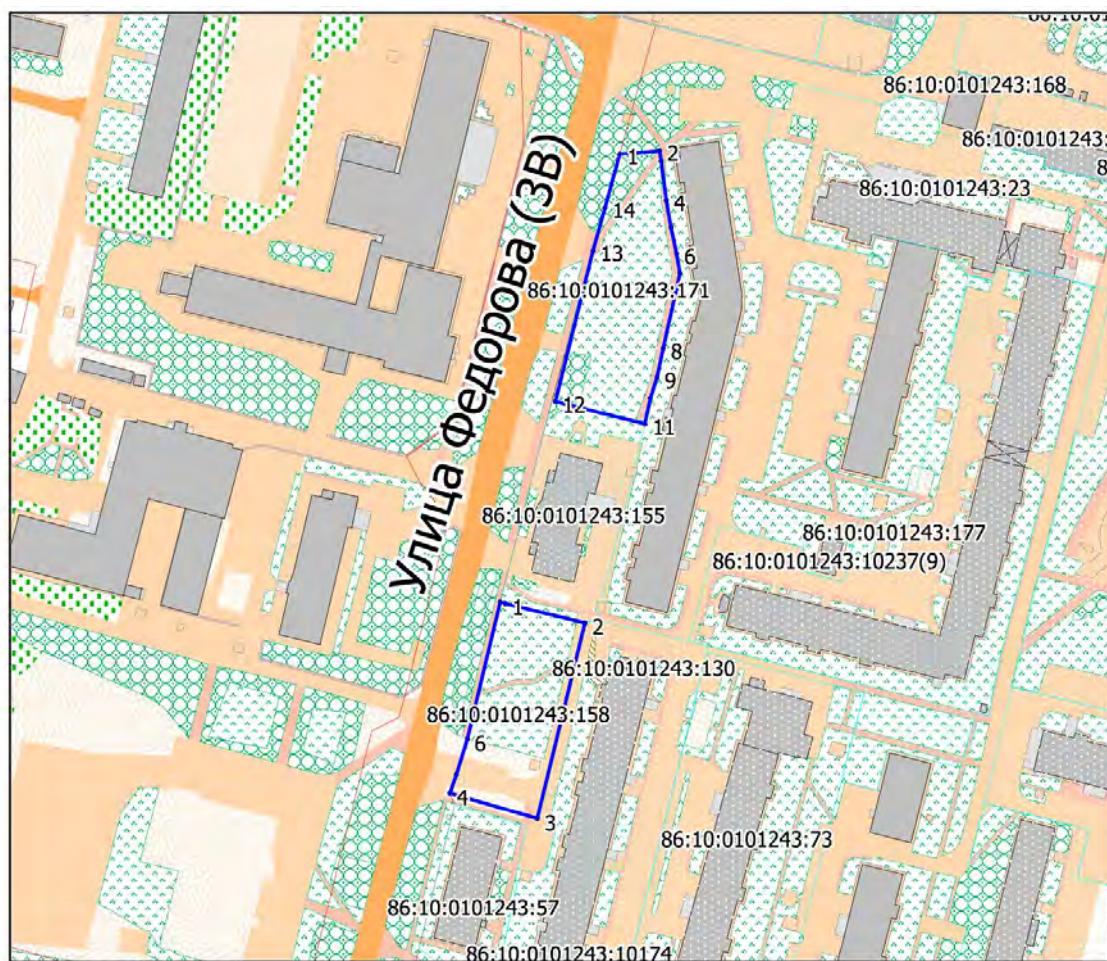
Условные обозначения:

- Координаты поворотных-угловых точек
- Красные линии улично-дорожной сети города
- Границы земельных участков установлены в соответствии с действующим законодательством (По сведениям из ЕГРН)
- Границы территории, требующей санитарной очистки (S = 16 845 кв.м)

Каталог координат
МСК-86, зона 3

Label	X	Y
1	982 342.38	3 575 922.82
2	982 339.73	3 575 935.34
3	982 310.56	3 575 929.13
4	982 287.4	3 576 026.23
5	982 279.08	3 576 024.41
6	982 273.17	3 576 046.95
7	982 281.76	3 576 049.62
8	982 257.39	3 576 151.57
9	982 190.49	3 576 137.3
10	982 192.71	3 576 126.93
11	982 216.31	3 576 027.5
12	982 246.51	3 575 901.06

Участки в мкр. 24 в районе гостиницы «Геолог»



условные обозначения:

- координаты поворотных точек
- красные линии УДС
- границы земельных участков по сведениям ЕГРН
- границы очистки (границы земельных участков с КН 86:10:0101243:171, 86:10:0101243:158) площадь 3571 кв.м

каталог координат
МСК86-зона 3

Label	x	y
1	981 846,57	3 574 318,97
2	981 847,6	3 574 331,12
3	981 844,46	3 574 331,62
4	981 832,42	3 574 333,15
5	981 824,29	3 574 334,56
6	981 816,29	3 574 336,32
7	981 810,33	3 574 337,33
8	981 787,49	3 574 332,19
9	981 778,69	3 574 330,34
10	981 772,24	3 574 328,33
11	981 764,52	3 574 326,6
12	981 771,34	3 574 299,31
13	981 817,16	3 574 310,77
14	981 830,26	3 574 314,42



Label	x	y
1	981 709,92	3 574 283,96
2	981 703,97	3 574 308,37
3	981 644,54	3 574 293,84
4	981 652,2	3 574 267,18
5	981 657,94	3 574 269,17
6	981 668,65	3 574 272,52
7	981 710,3	3 574 282,54
8	981 709,96	3 574 283,84

Участок по ул. Федорова в районе пр. Комсомольский



Масштаб 1:1 500

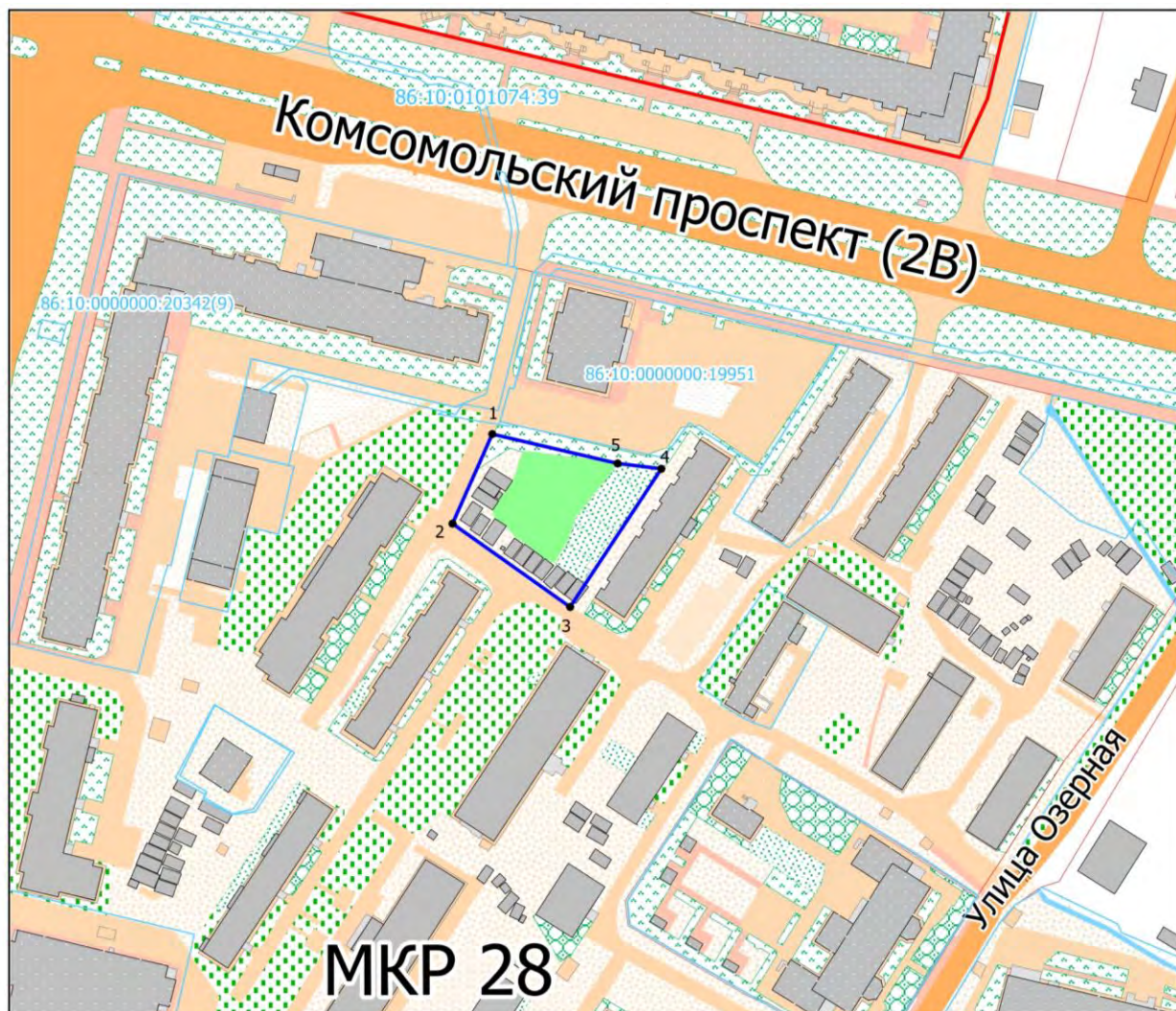
Условные обозначения:

- Координаты поворотных-угловых точек
- Красные линии улично-дорожной сети города
-  Границы земельных участков установлены в соответствии с действующим законодательством (По сведениям из ЕГРН)
-  Границы территории, требующей санитарной очистки (S = 1 220 кв.м)

Каталог координат
МСК-86, зона 3



Label	X	Y
1	981 974.95	3 574 303.19
2	982 006.04	3 574 311.84
3	982 001.37	3 574 331.78
4	981 992.51	3 574 329.69
5	981 989.04	3 574 344.95
6	981 979.84	3 574 342.4
7	981 977.15	3 574 353.59
8	981 962.73	3 574 350.07
9	981 971.15	3 574 318.3

Участок в районе пр. Комсомольский, д. 50



Масштаб 1:2 000

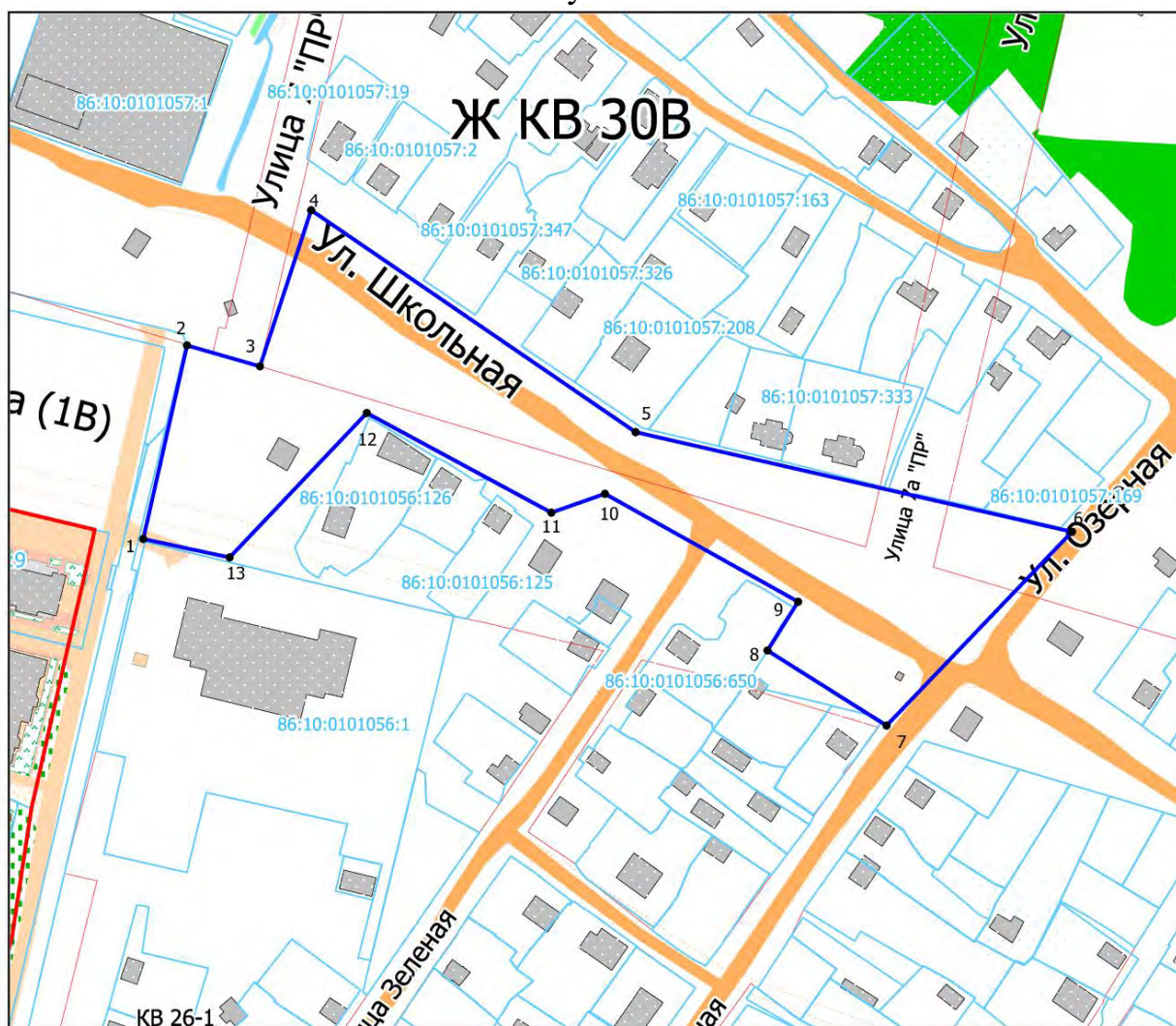
Условные обозначения:

- Координаты поворотных-угловых точек
- Красные линии улично-дорожной сети города
-  Границы земельных участков установлены в соответствии с действующим законодательством (По сведениям из ЕГРН)
-  Границы территории, требующей санитарной очистки (S = 1 626 кв.м)

Каталог координат
МСК-86, зона 3

Label	X	Y
1	981 622.01	3 575 877.46
2	981 596.38	3 575 866.06
3	981 572.51	3 575 899.71
4	981 612.11	3 575 925.72
5	981 613.59	3 575 913.25

Участок по ул. Школьная



Масштаб 1:2 500

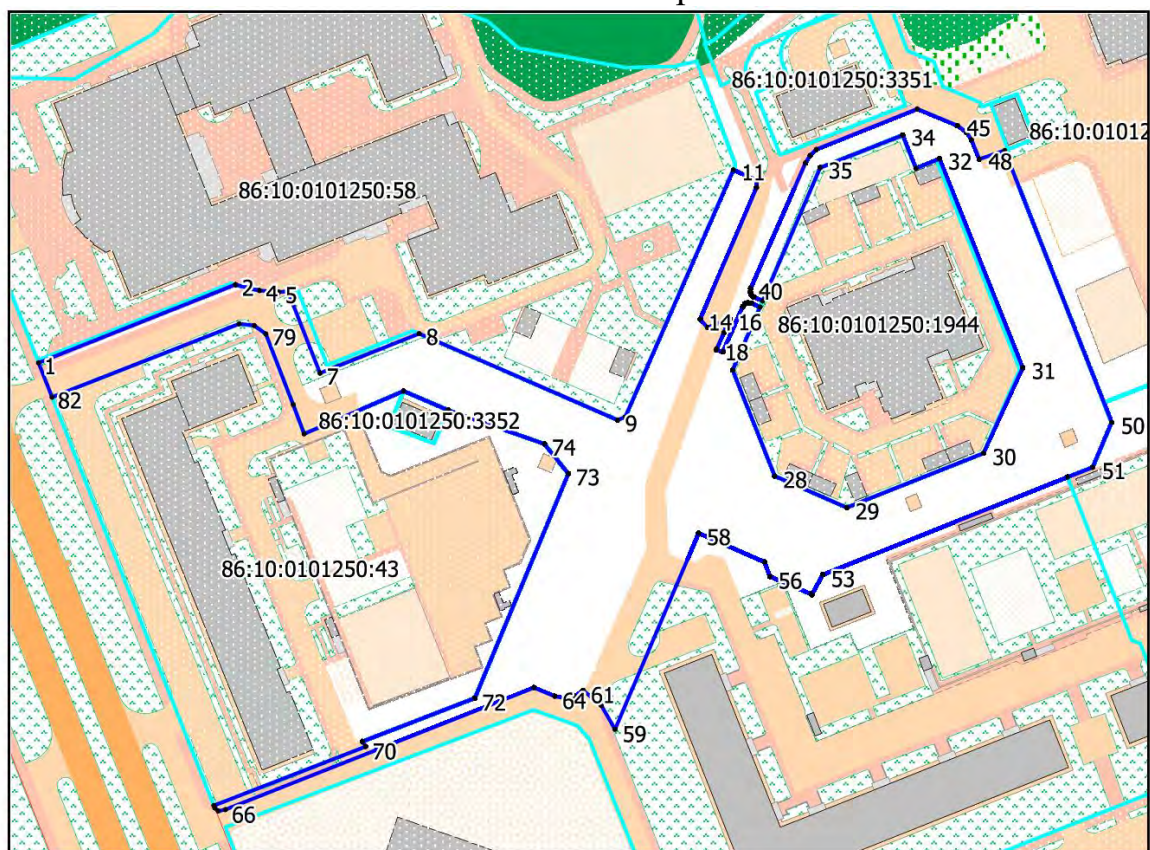
Условные обозначения:

- Координаты поворотных-угловых точек
- Красные линии улично-дорожной сети города
- Границы земельных участков установлены в соответствии с действующим законодательством (По сведениям из ЕГРН)
- Границы территории, требующей санитарной очистки (S = 17 263 кв.м)

Каталог координат
МСК-86, зона 3

Label	X	Y
1	982 189.43	3 576 144.12
2	982 258.01	3 576 159.78
3	982 250.62	3 576 185.65
4	982 305.88	3 576 203.94
5	982 227.29	3 576 319.45
6	982 191.93	3 576 474.77
7	982 123.29	3 576 408.76
8	982 149.87	3 576 366.36
9	982 167.2	3 576 377.28
10	982 205.46	3 576 308.54
11	982 198.71	3 576 289.48
12	982 234.04	3 576 223.79
13	982 182.88	3 576 174.89

Участок в мкр. 31



масштаб 1:2000

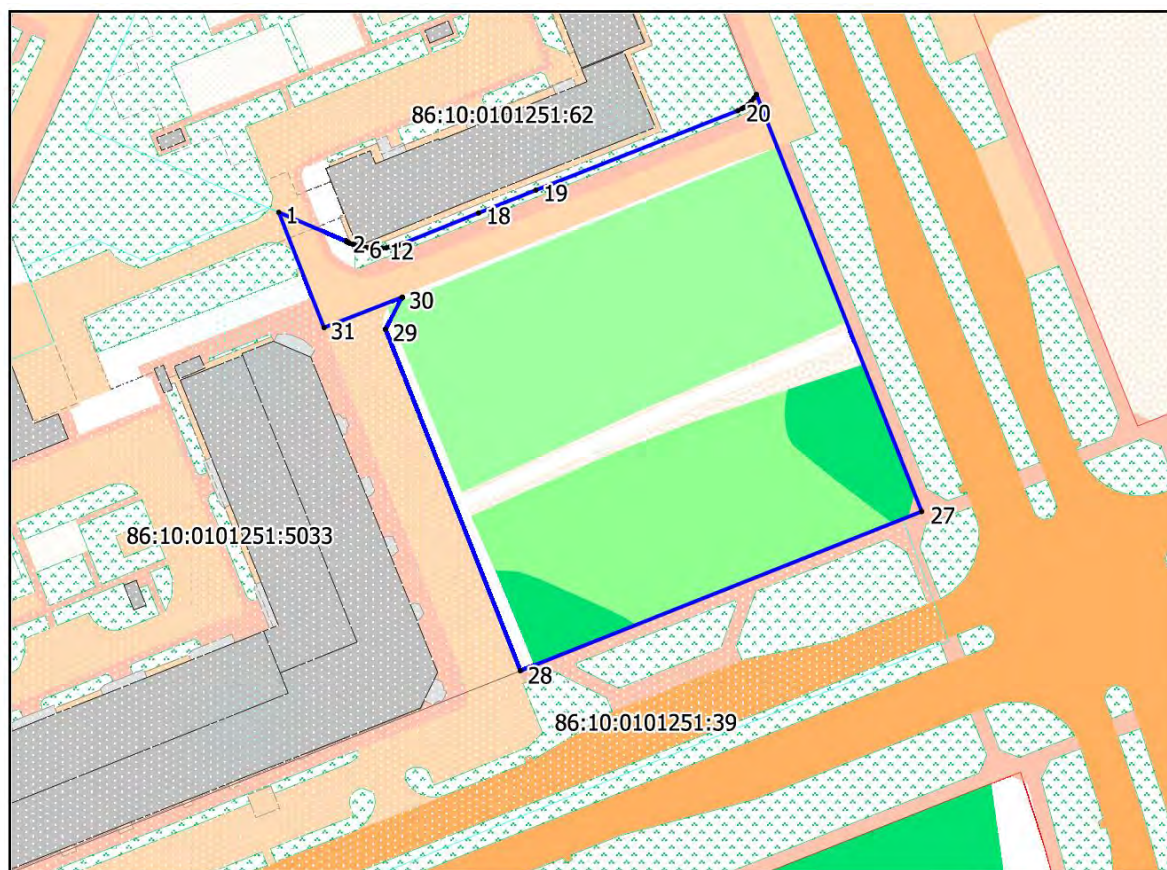
условные обозначения:

- координаты поворотных точек
- красные линии УДС
- границы земельных участков по сведениям ЕГРН
- границы очистки (принята граница сооружения транспорта и связи с КН 86:10:0101250:2085) площадь 12 461 кв.м.

каталог координат
МСК86-зона 3

№	x	y	№	x	y	№	x	y
1	983542.71	3575170.07	29	983500.13	3575408.13	56	983479.82	3575385.54
2	983565.7	3575228.07	30	983516.09	3575448.38	57	983484.13	3575383.89
3	983564.53	3575232.32	31	983541.27	3575459.95	58	983492.61	3575364.54
4	983563.95	3575235.17	32	983602.65	3575435.45	59	983434.9	3575339.88
5	983563.56	3575240.81	33	983599.87	3575428.51	60	983441.96	3575335.86
6	983563.7	3575243.58	34	983609.67	3575424.56	61	983446.3	3575330.55
7	983539.69	3575253.02	35	983600.05	3575400.33	62	983444.62	3575327.88
8	983551.27	3575282.24	36	983560.92	3575383.38	63	983444.07	3575325.06
9	983525.87	3575340.65	37	983562.06	3575380.77	64	983444.6	3575322.18
10	983526.75	3575342.88	38	983562.71	3575380.05	65	983447.17	3575316
11	983599.5	3575374.71	39	983563.59	3575379.72	66	983411.28	3575225.16
12	983596.36	3575381.73	40	983564.53	3575379.81	67	983410.89	3575223
13	983594.28	3575381.64	41	983601.47	3575396.01	68	983411.8	3575222.01
14	983555.53	3575364.96	42	983603.72	3575397.36	69	983412.46	3575221.75
15	983553.04	3575367.12	43	983605.51	3575399.22	70	983429.8	3575266.44
16	983555.6	3575373.69	44	983617.39	3575428.92	71	983431.32	3575265.53
17	983551.51	3575371.9	45	983612.45	3575440.86	72	983444.08	3575298.62
18	983546.81	3575369.82	46	983610.49	3575443.5	73	983510.13	3575326.17
19	983546.81	3575369.84	47	983608.34	3575444.91	74	983518.82	3575319.1
20	983546.43	3575369.67	48	983602.63	3575447.19	75	983528.79	3575290.68
21	983545.93	3575371.68	49	983605.16	3575454.71	76	983534.37	3575277.62
22	983559.25	3575377.5	50	983525.17	3575486.16	77	983521.78	3575248.33
23	983560.05	3575378.13	51	983511.99	3575480.57	78	983530.38	3575245.05
24	983560.39	3575379.09	52	983509.08	3575473.21	79	983551.19	3575237.03
25	983560.24	3575380.11	53	983490.34	3575401.08	80	983553.63	3575233.59
26	983559.12	3575382.6	54	983474.46	3575397.81	81	983554.14	3575229.21
27	983540.59	3575374.6	55	983474.65	3575397.63	82	983532.64	3575174.06
28	983509.41	3575386.99						

Участок в мкр. 32 (пересечение ул. Каролинского и ул. Университетской)



масштаб 1:1500

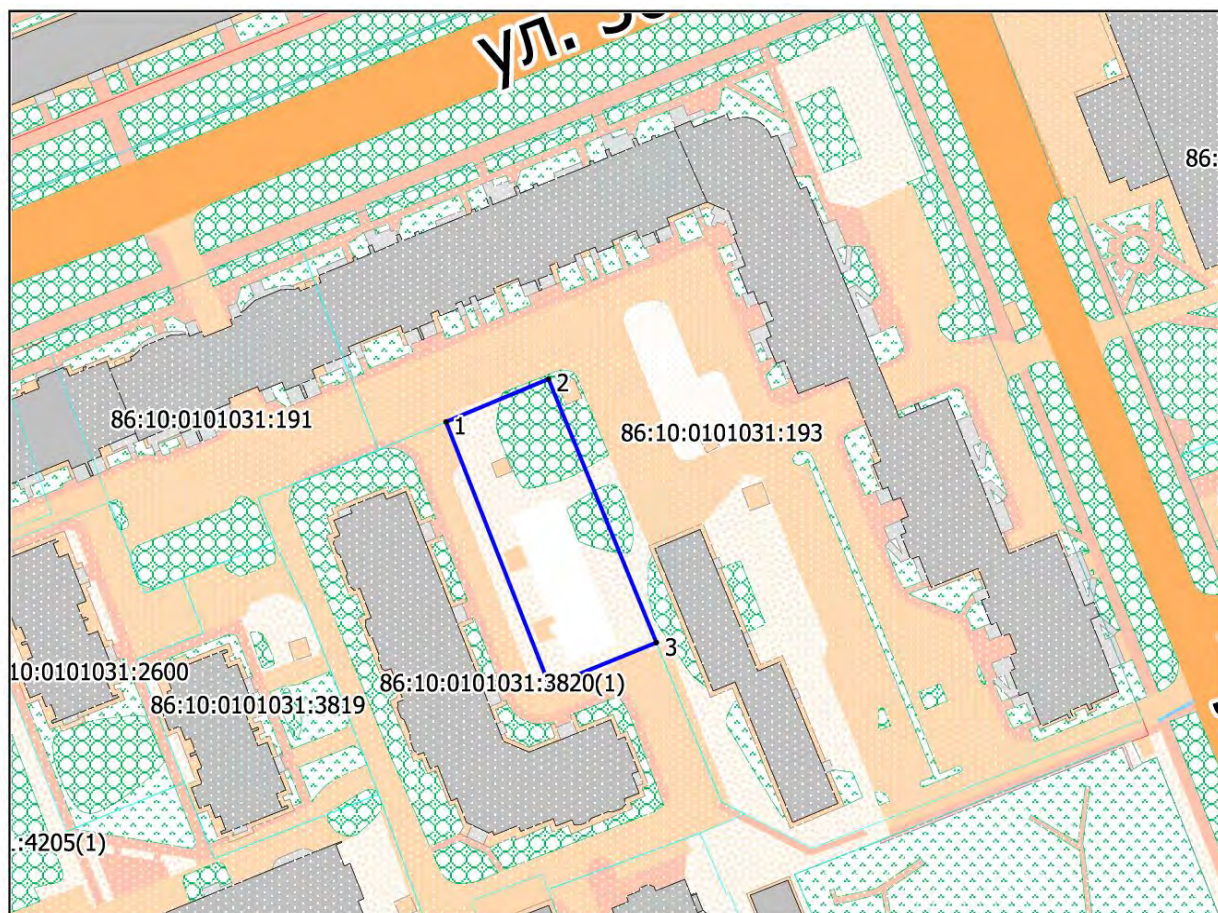
условные обозначения:

- координаты поворотных точек
- красные линии УДС
- границы земельных участков по сведениям ЕГРН
- границы очистки (неразграниченная территория)
площадь 9 086 кв.м.

каталог координат
МСК86-зона 3

№	x	y	№	x	y
1	983367.14	3575072.98	17	983360.4	3575099.61
2	983360.86	3575087.5	18	983367	3575116.05
3	983360.59	3575088.13	19	983371.89	3575128.32
4	983360.24	3575089.04	20	983389.03	3575171.83
5	983359.94	3575089.98	21	983389.47	3575172.72
6	983359.7	3575090.95	22	983389.73	3575173.15
7	983359.55	3575091.59	23	983390.37	3575174.09
8	983359.55	3575091.93	24	983391	3575174.7
9	983359.43	3575092.48	25	983391.77	3575175.34
10	983359.37	3575093.38	26	983392.56	3575175.85
11	983359.35	3575094.29	27	983302.63	3575211.5
12	983359.4	3575095.21	28	983268.32	3575124.99
13	983359.5	3575096.11	29	983341.87	3575095.95
14	983359.65	3575096.9	30	983348.87	3575099.53
15	983359.84	3575097.88	31	983342.26	3575082.71
16	983360.09	3575098.74	1	983367.14	3575072.98

Участок по пр. Ленина, д. 24/3



масштаб 1:1500

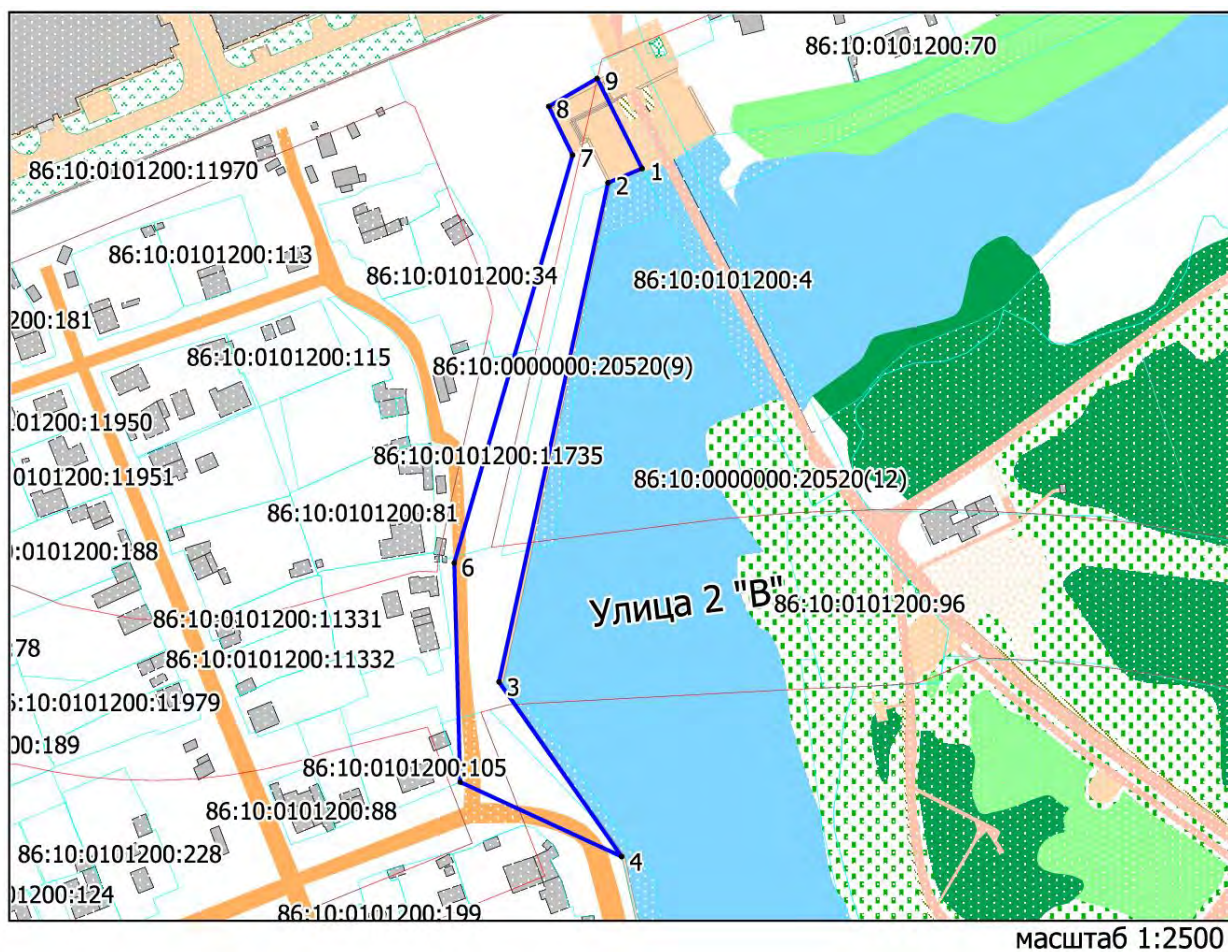
условные обозначения:

- координаты поворотных точек
- красные линии УДС
- границы земельных участков по сведениям ЕГРН
- границы очистки (неразграниченные земли)
площадь 1 367 кв.м.

каталог координат
МСК86-зона 3

Label	x	y
1	983 013,05	3 572 928,3
2	983 021,85	3 572 949,54
3	982 967,75	3 572 971,88
4	982 958,88	3 572 949,77

Участок от моста Россети до храма св. Татьяны



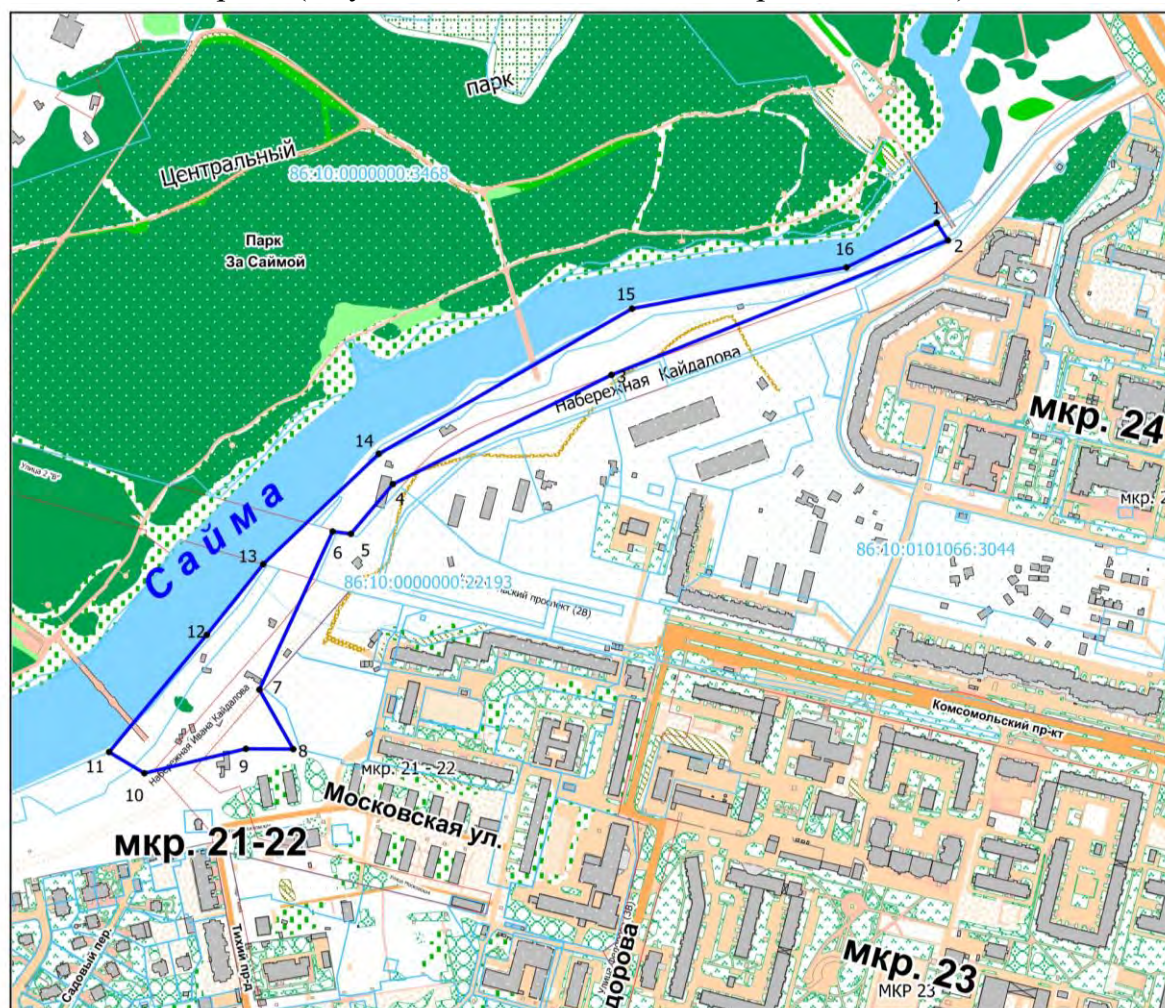
условные обозначения:

- координаты поворотных точек
- красные линии УДС
- границы земельных участков по сведениям ЕГРН
- границы очистки
площадь 5 328 кв.м.

каталог координат
МСК86-зона 3

Label	x	y
1	982 435,47	3 573 292,31
2	982 430,56	3 573 280,6
3	982 260,48	3 573 243,39
4	982 201,05	3 573 285,27
5	982 226,45	3 573 230,09
6	982 301,08	3 573 228
7	982 440,02	3 573 268,51
8	982 456,63	3 573 260,31
9	982 466,14	3 573 276,96

Участок наб. И. Кайдалова вдоль реки Сайма,
мкр. 22 (от ул. И. Кайдалова, д. 28 до проезда Тихий)



Масштаб 1:7 000

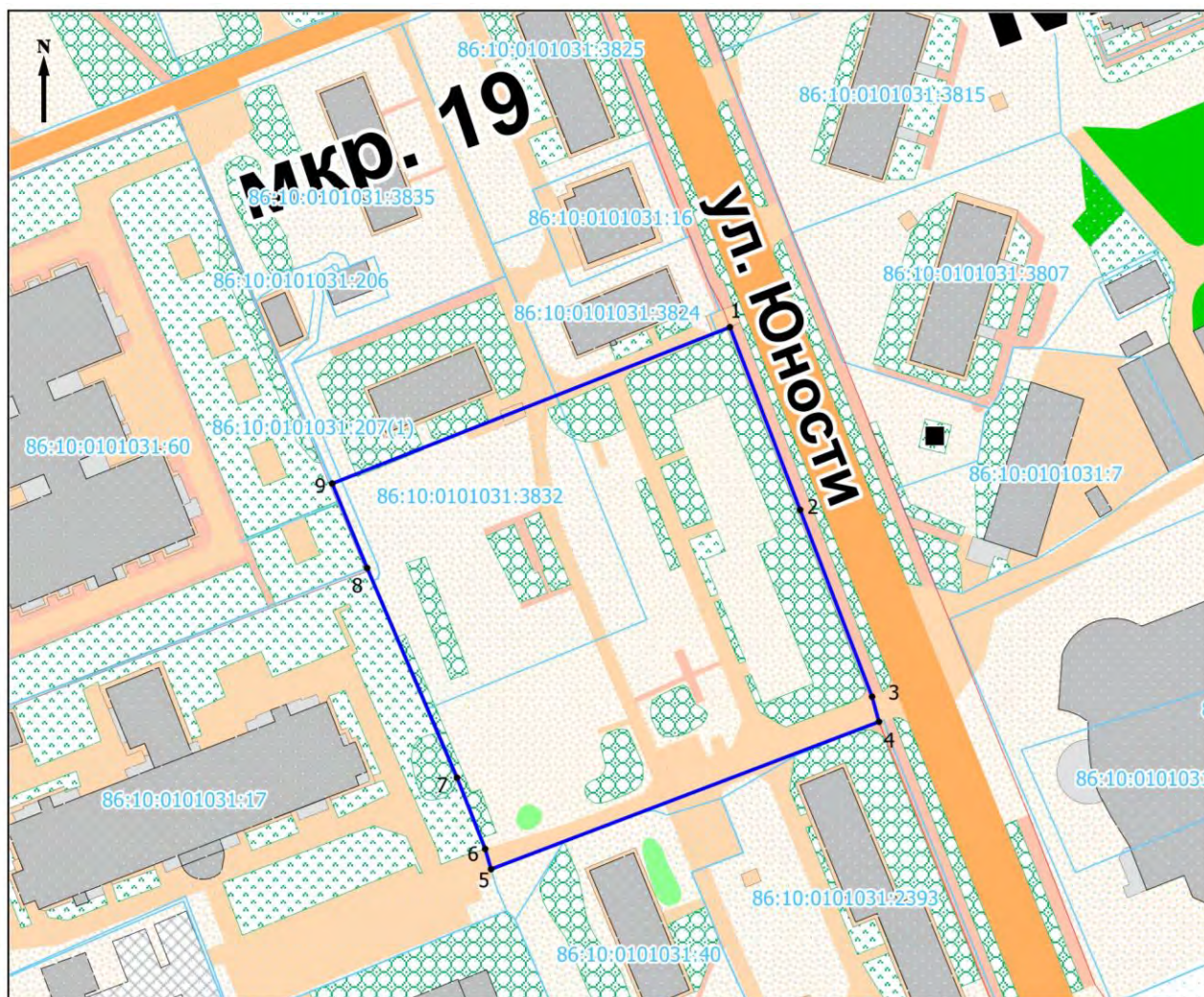
Условные обозначения:

- Координаты поворотных-угловых точек
- Красные линии улично-дорожной сети города
- Границы земельных участков установлены в соответствии с действующим законодательством (По сведениям из ЕГРН)
- Границы территории, требующей санитарной очистки (S = 45 803 кв.м)

Каталог координат
МСК-86, зона 3

Label	X	Y
1	982 489.01	3 574 590.52
2	982 471.5	3 574 601.7
3	982 335.91	3 574 262.22
4	982 225.69	3 574 041.74
5	982 175.64	3 573 999.18
6	982 177.95	3 573 980.77
7	982 018.61	3 573 907.14
8	981 958.78	3 573 941.08
9	981 959.07	3 573 893.33
10	981 934.33	3 573 790.94
11	981 955.62	3 573 755.45
12	982 073.94	3 573 853.89
13	982 145.09	3 573 910.77
14	982 256.18	3 574 027.36
15	982 402.72	3 574 283.06
16	982 444.14	3 574 499.35

Участок в мкр. 19 по ул. Юности



Условные обозначения:

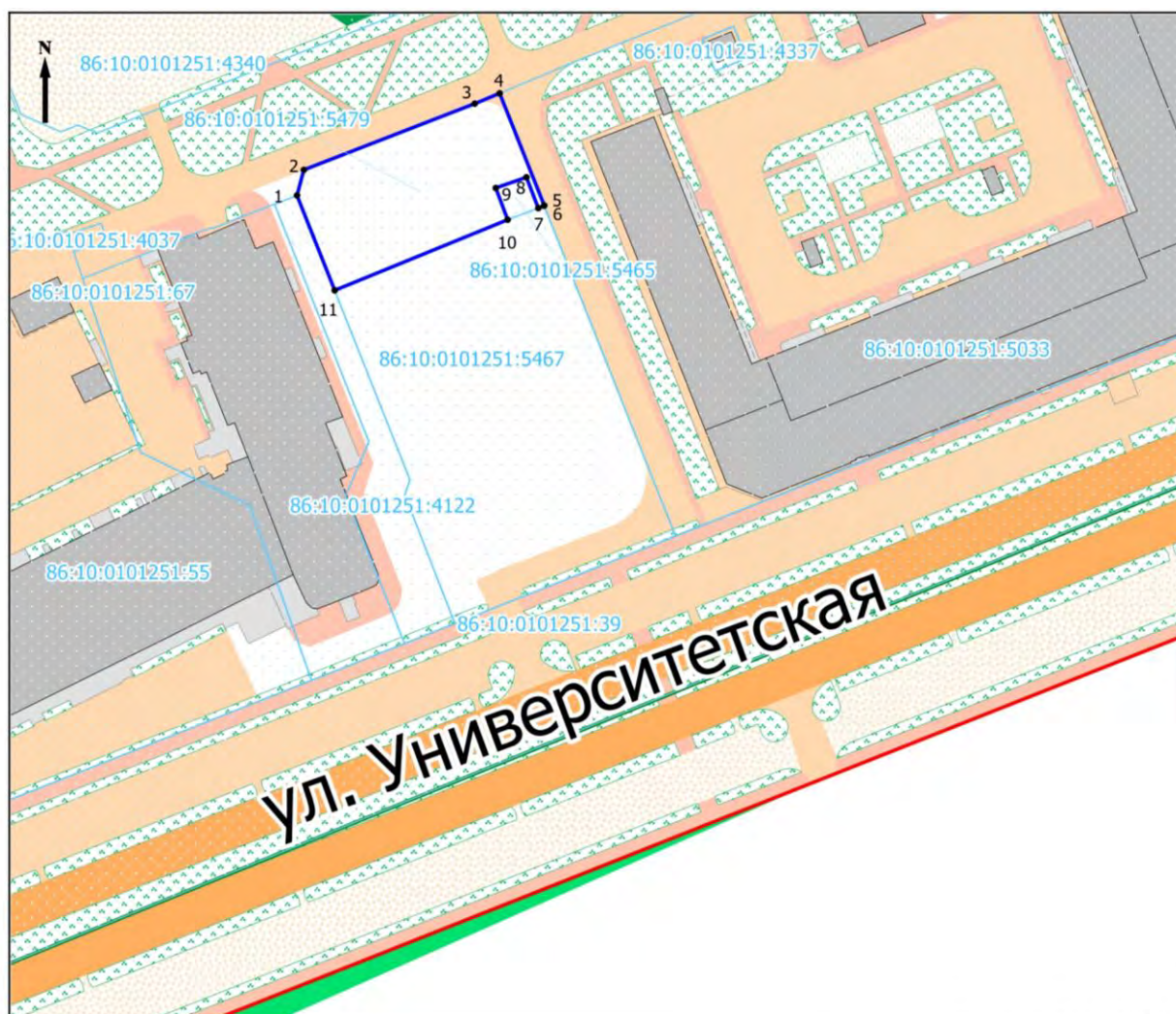
- Поворотно-угловые точки участка
- Красные линии улично-дорожной сети города
- Границы земельных участков установлены в соответствии с действующим законодательством (По сведениям из ЕГРН)
- Границы территории, требующей санитарной очистки (S = 7 999 кв.м)

Масштаб 1:1 500

Каталог координат МСК-86, зона 3

Label	X	Y
1	982 992.53	3 573 394.84
2	982 953.67	3 573 409.8
3	982 913.96	3 573 425.14
4	982 908.57	3 573 426.61
5	982 877.23	3 573 344
6	982 881.57	3 573 342.74
7	982 896.72	3 573 336.72
8	982 941.31	3 573 317.58
9	982 959.3	3 573 310.13

Участок в мкр. 32 за кафе быстрого питания «Вкусно и точка»



Масштаб 1:1 500

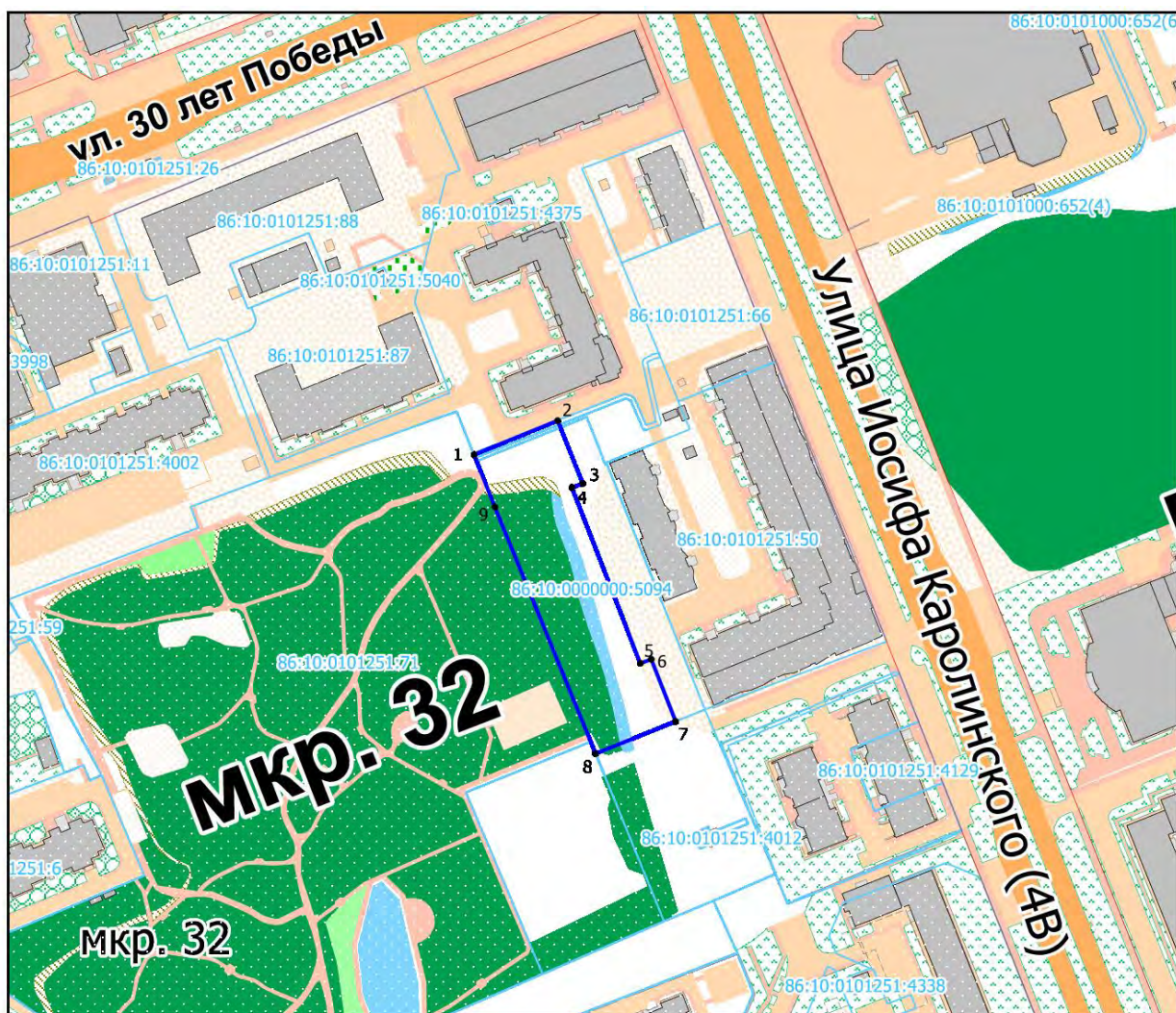
Условные обозначения:

- Координаты поворотных-угловых точек
- Красные линии улично-дорожной сети города
- Границы земельных участков установлены в соответствии с действующим законодательством (По сведениям из ЕГРН)
- Границы территории, требующей санитарной очистки (S = 1 204 кв.м)

Каталог координат
МСК-86, зона 3

Label	X	Y
1	983 281.49	3 574 892.96
2	983 286.95	3 574 894.42
3	983 301.13	3 574 931.02
4	983 303.37	3 574 936.36
5	983 279.29	3 574 945.92
6	983 279.25	3 574 945.84
7	983 278.76	3 574 944.63
8	983 285.38	3 574 942.11
9	983 283.05	3 574 935.55
10	983 276.24	3 574 938.07
11	983 261.11	3 574 901.05

Участок между ул. Каролинского 13/1 и сквером в 32 мкр.



Масштаб 1:3 000

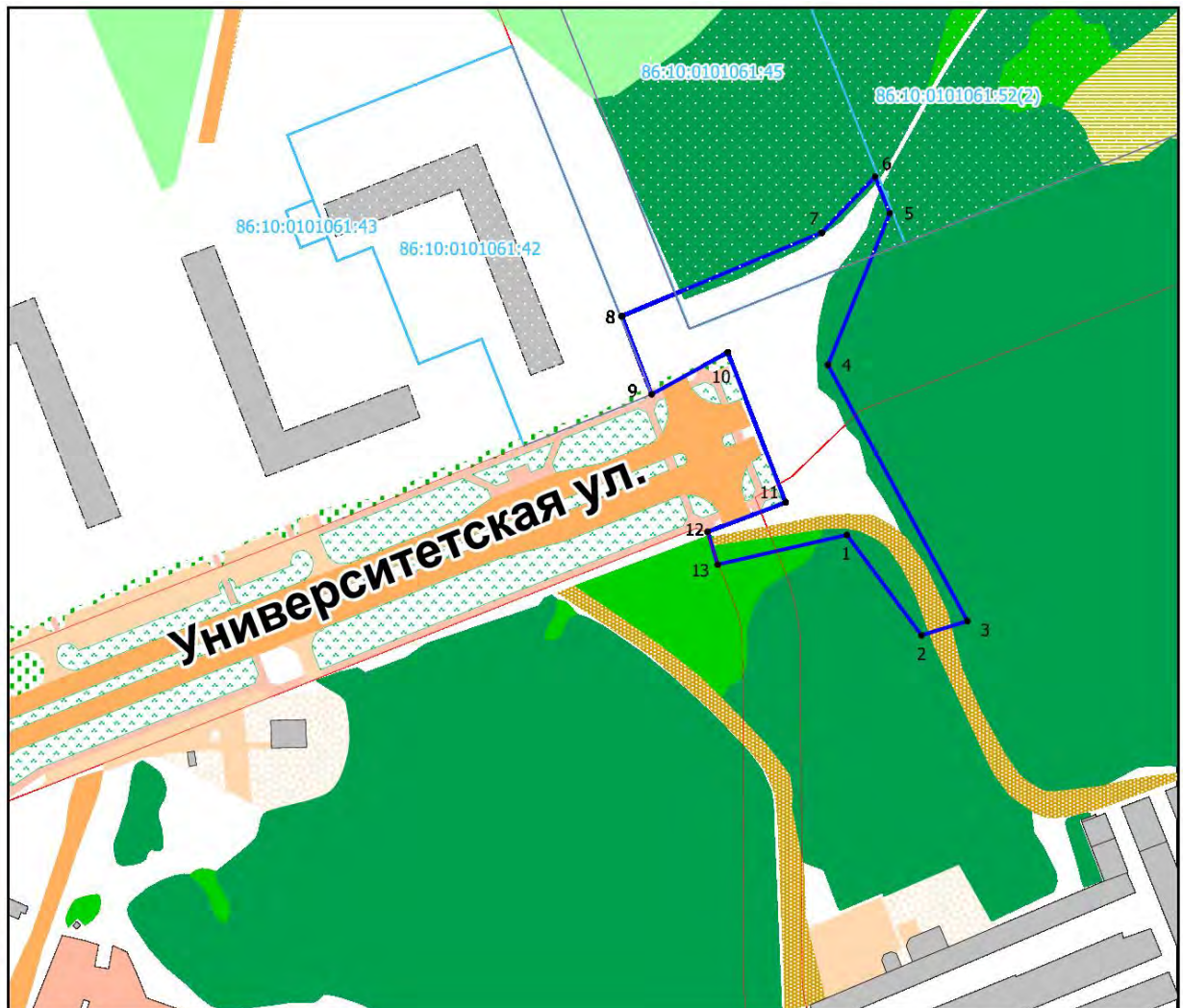
Условные обозначения:

- Координаты поворотных-угловых точек
- Красные линии улично-дорожной сети города
- Границы земельных участков установлены в соответствии с действующим законодательством (По сведениям из ЕГРН)
- Границы территории, требующей санитарной очистки (S = 4 885 кв.м)

Каталог координат
МСК-86, зона 3

Label	X	Y
1	983 685.73	3 574 914.14
2	983 700.41	3 574 950.07
3	983 673.24	3 574 960.88
4	983 671.62	3 574 956.11
5	983 596	3 574 985.57
6	983 597.72	3 574 990.3
7	983 570.98	3 575 000.66
8	983 557.15	3 574 966.33
9	983 663.23	3 574 923.05

Участок в тупике автомобильной дороги по ул. Университетская



Масштаб 1:3 000

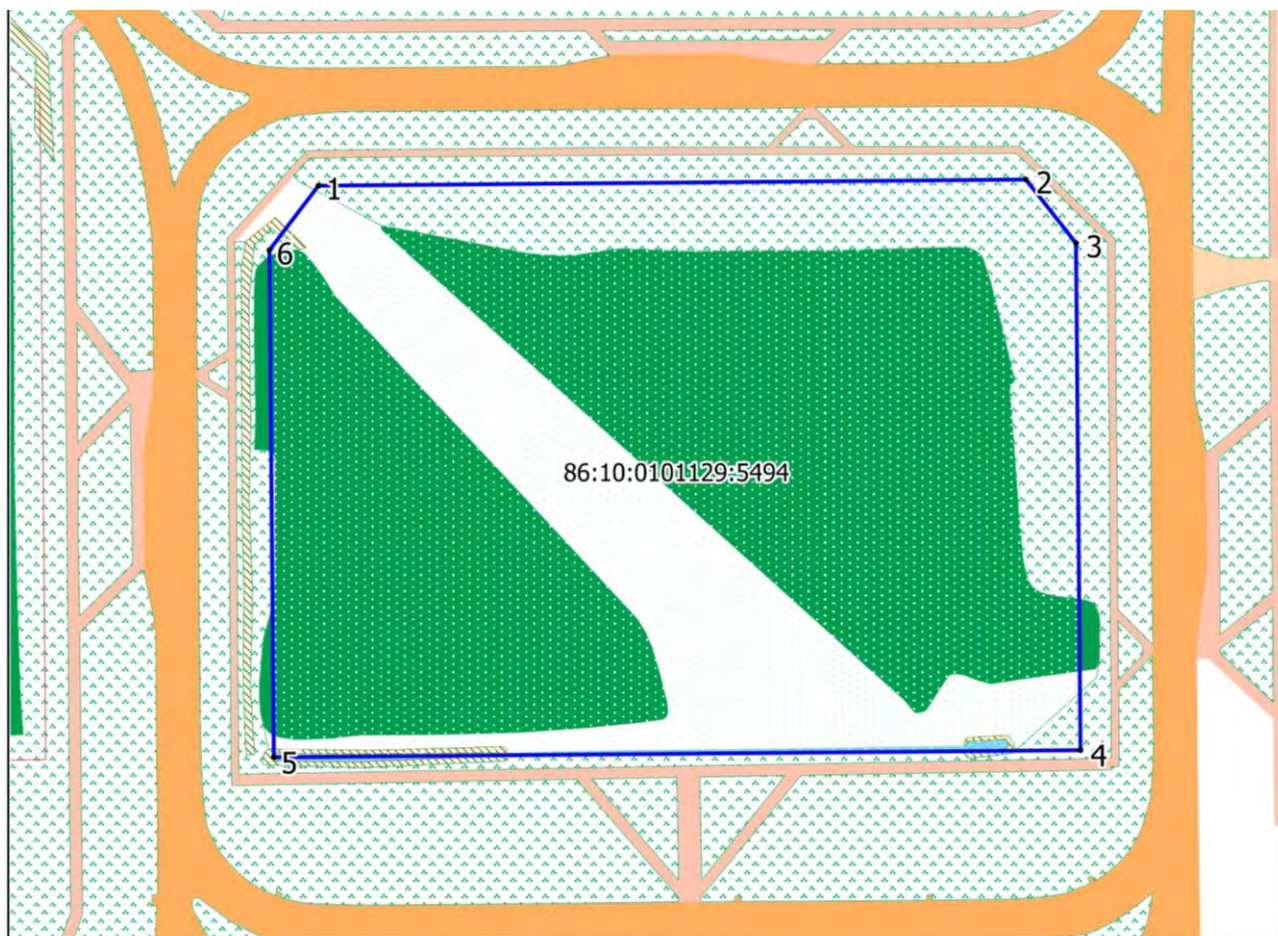
Условные обозначения:

- Координаты поворотных-угловых точек
- Красные линии улично-дорожной сети города
- Границы земельных участков установлены в соответствии с действующим законодательством (По сведениям из ЕГРН)
- Границы территории, требующей санитарной очистки (S = 9 812 кв.м)

Каталог координат
МСК-86, зона 3

Label	X	Y
1	983 560.5	3 576 096.49
2	983 517.23	3 576 128.64
3	983 523.38	3 576 148.39
4	983 633.73	3 576 088.35
5	983 699.03	3 576 114.95
6	983 714.71	3 576 108.8
7	983 690.7	3 576 085.62
8	983 654.78	3 575 999.68
9	983 621.11	3 576 012.53
10	983 639	3 576 045.33
11	983 574.59	3 576 070.14
12	983 561.89	3 576 036.55
13	983 547.8	3 576 040.91

Участок на Грибоедовской развязке



масштаб 1:2000

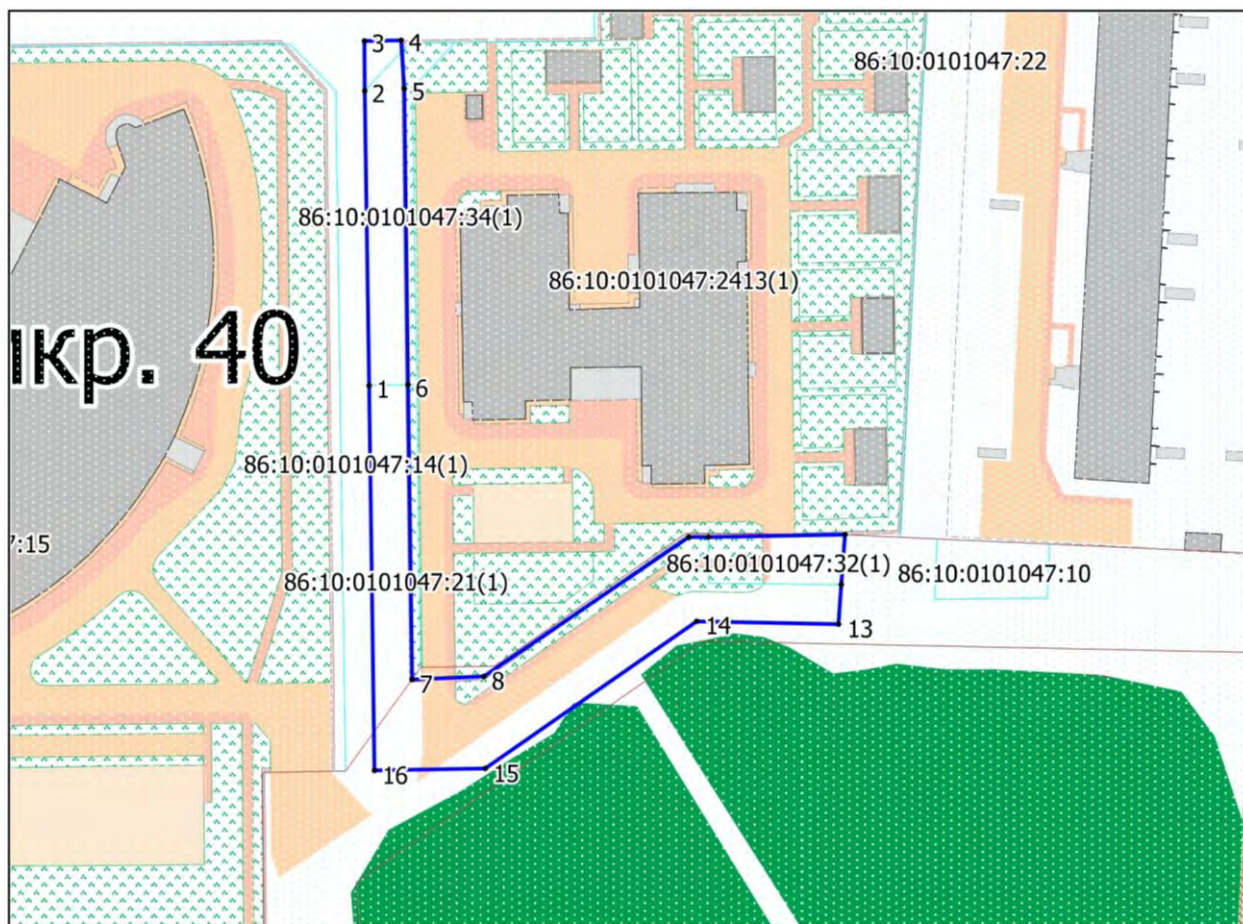
условные обозначения:

- координаты поворотных точек
- красные линии УДС
- границы земельных участков по сведениям ЕГРН
- границы очистки (принята граница зу 86:10:0101129:5494)
площадь 31 532 кв.м.

каталог координат
МСК86-зона 3

Label	x	y
1	986 153,79	3 569 736,72
2	986 155,41	3 569 922,72
3	986 138,77	3 569 935,85
4	986 005,77	3 569 937,03
5	986 003,91	3 569 725,04
6	986 136,9	3 569 723,86

Участок в мкр. 40



масштаб 1:1500

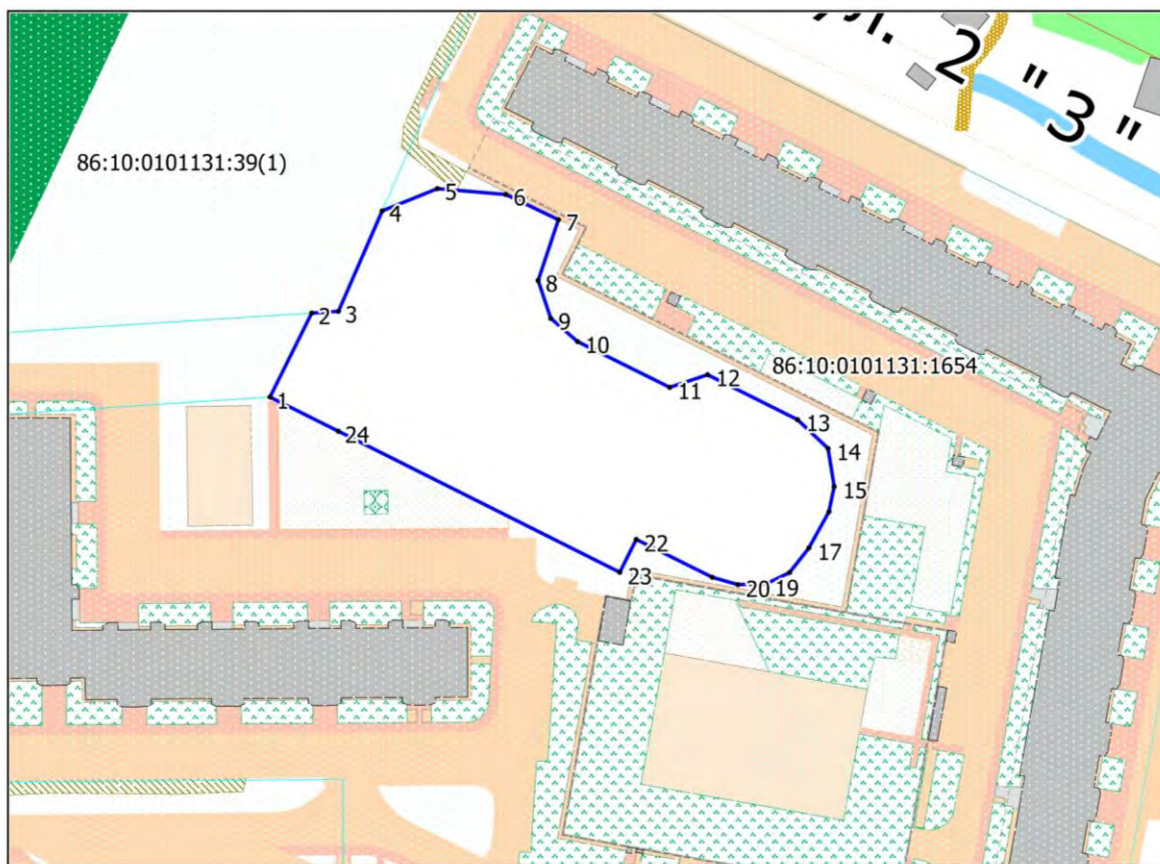
условные обозначения:

- координаты поворотных точек
- красные линии УДС
- границы земельных участков по сведениям ЕГРН
- границы очистки (граница земельного участка с КН 86:10:0101047:21) площадь 2 755 кв.м.

каталог координат
МСК86-зона 3

Label	x	y
1	986 870,19	3 569 773,98
2	986 929,87	3 569 773,11
3	986 940	3 569 773,05
4	986 940,12	3 569 780,51
5	986 930,31	3 569 781,15
6	986 870,33	3 569 781,88
7	986 810,62	3 569 782,73
8	986 811,22	3 569 797,31
9	986 839,48	3 569 838,92
10	986 839,47	3 569 842,88
11	986 839,95	3 569 870,66
12	986 829,84	3 569 869,9
13	986 821,78	3 569 869,29
14	986 822,4	3 569 840,52
15	986 792,57	3 569 797,59
16	986 792,17	3 569 775,11

Участок в мкр. 38



масштаб 1:1500

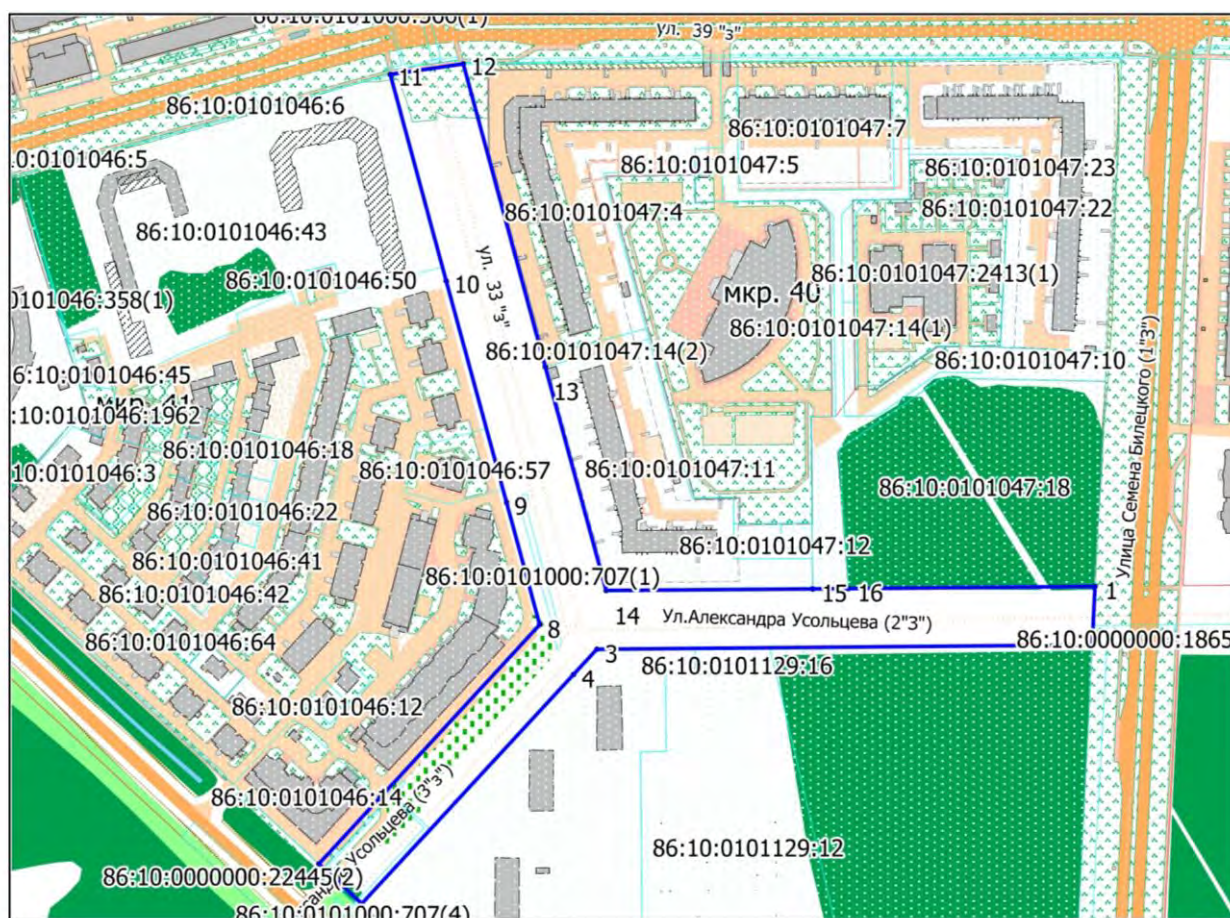
условные обозначения:

- координаты поворотных точек
- красные линии УДС
- границы земельных участков по сведениям ЕГРН
- границы очистки (неразграниченные земли)
площадь 5 325 кв.м.

каталог координат
МСК86-зона 3

№	x	y	№	x	y
1	986312.89	3570749.79	13	986308.03	3570864.24
2	986331.16	3570758.84	14	986301.76	3570870.83
3	986331.54	3570764.66	15	986293.51	3570872.2
4	986353.31	3570774.17	16	986288.01	3570871.07
5	986358.12	3570786.13	17	986280.18	3570866.73
6	986356.86	3570800.99	18	986274.81	3570862.53
7	986351.42	3570812.39	19	986272.37	3570857.44
8	986338.21	3570807.96	20	986272.19	3570851.26
9	986330	3570810.71	21	986273.78	3570845.75
10	986324.96	3570816.53	22	986282	3570829.25
11	986315	3570836.48	23	986274.91	3570825.71
12	986317.77	3570844.73	24	986305.52	3570764.56

Участки под автомобильные дороги ул. Усольцева и ул. Шидловского



масштаб 1:2000

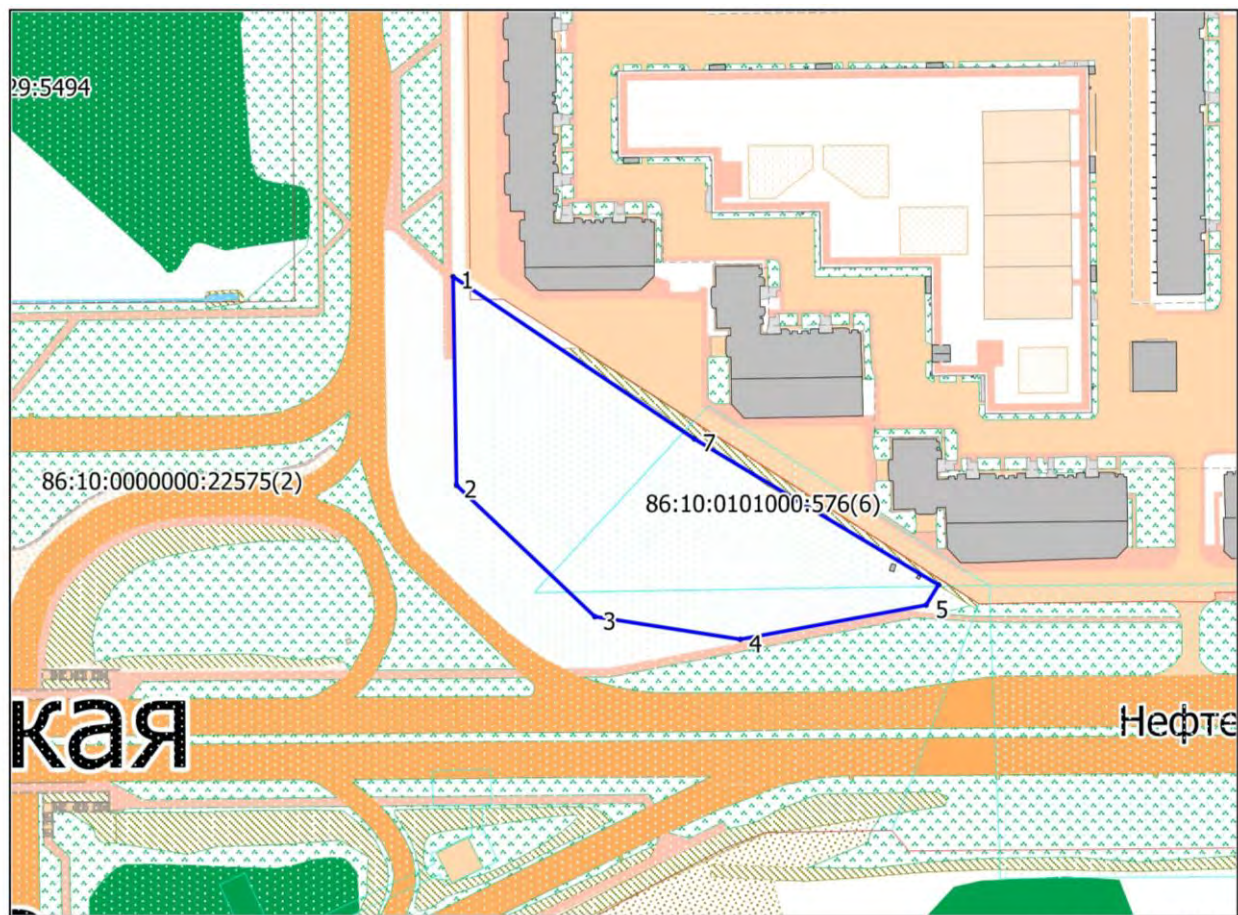
условные обозначения:

- координаты поворотных точек
- красные линии УДС
- границы земельных участков по сведениям ЕГРН
- границы очистки (в границах красных линий УДС)
площадь 42 534 кв.м.

каталог координат
МСК86-зона 3

Label	x	y
1	986 676,17	3 569 946,62
2	986 636,12	3 569 944,65
3	986 633,16	3 569 605,87
4	986 616	3 569 589,96
5	986 459,43	3 569 445,13
6	986 486,64	3 569 415,77
7	986 531,62	3 569 457,4
8	986 649,89	3 569 566,84
9	986 733,65	3 569 544,07
10	986 884,63	3 569 503,01
11	987 025,62	3 569 464,67
12	987 032,83	3 569 514,52
13	986 825,97	3 569 570,76
14	986 673,21	3 569 612,3
15	986 674,48	3 569 753,55
16	986 674,69	3 569 777,93

Участок Тюменский тракт – ул. Семена Билецкого



масштаб 1:2500

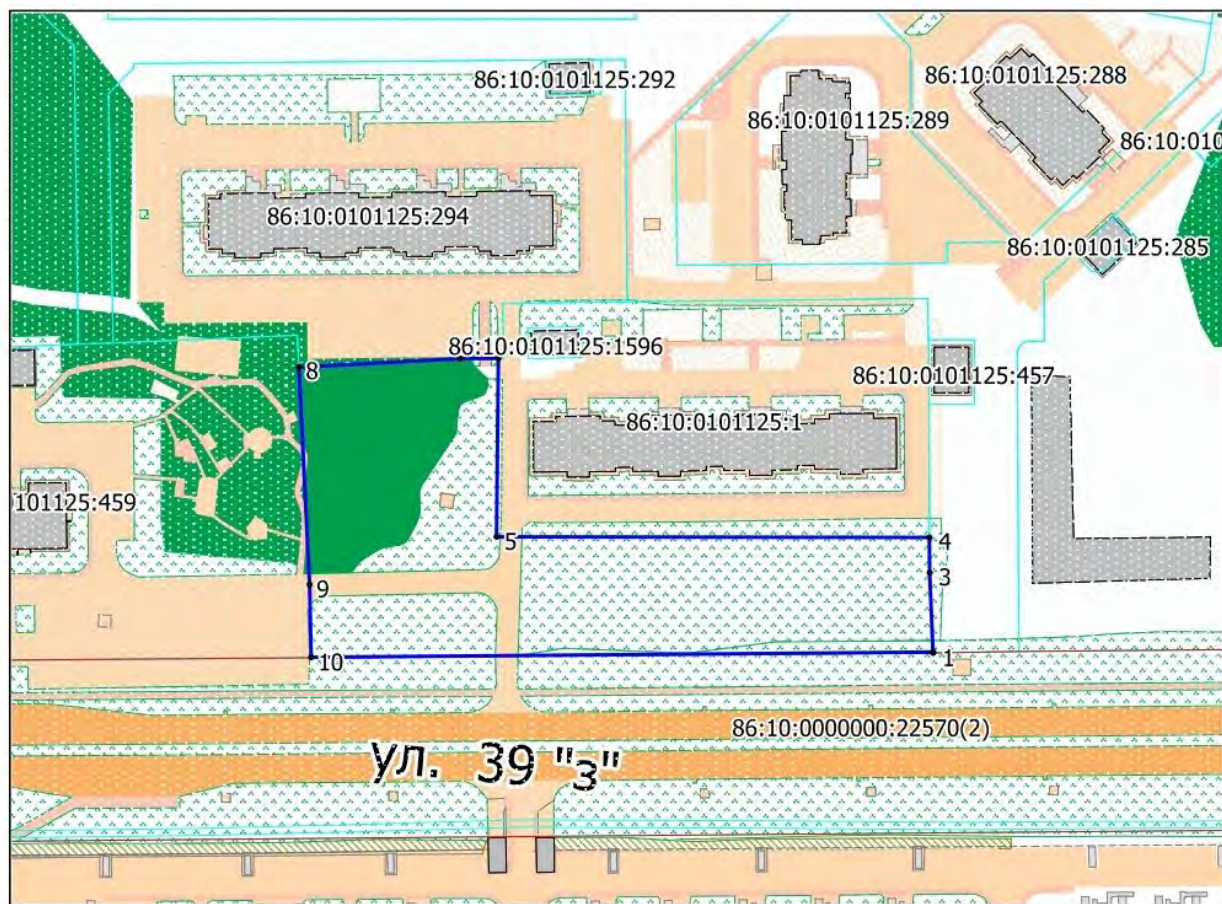
условные обозначения:

- координаты поворотных точек
- красные линии УДС
- границы земельных участков по сведениям ЕГРН
- границы очистки (участок зеленых насаждений)
площадь 9 377 кв.м.

каталог координат
МСК86-зона 3

Label	x	y
1	986 014,15	3 569 991,2
2	985 943,03	3 569 992,34
3	985 898,23	3 570 039,61
4	985 890,48	3 570 089,35
5	985 902,15	3 570 152,82
6	985 909	3 570 157
7	985 958,79	3 570 073,57

Участок в районе ул. Крылова, д. 49



масштаб 1:2000

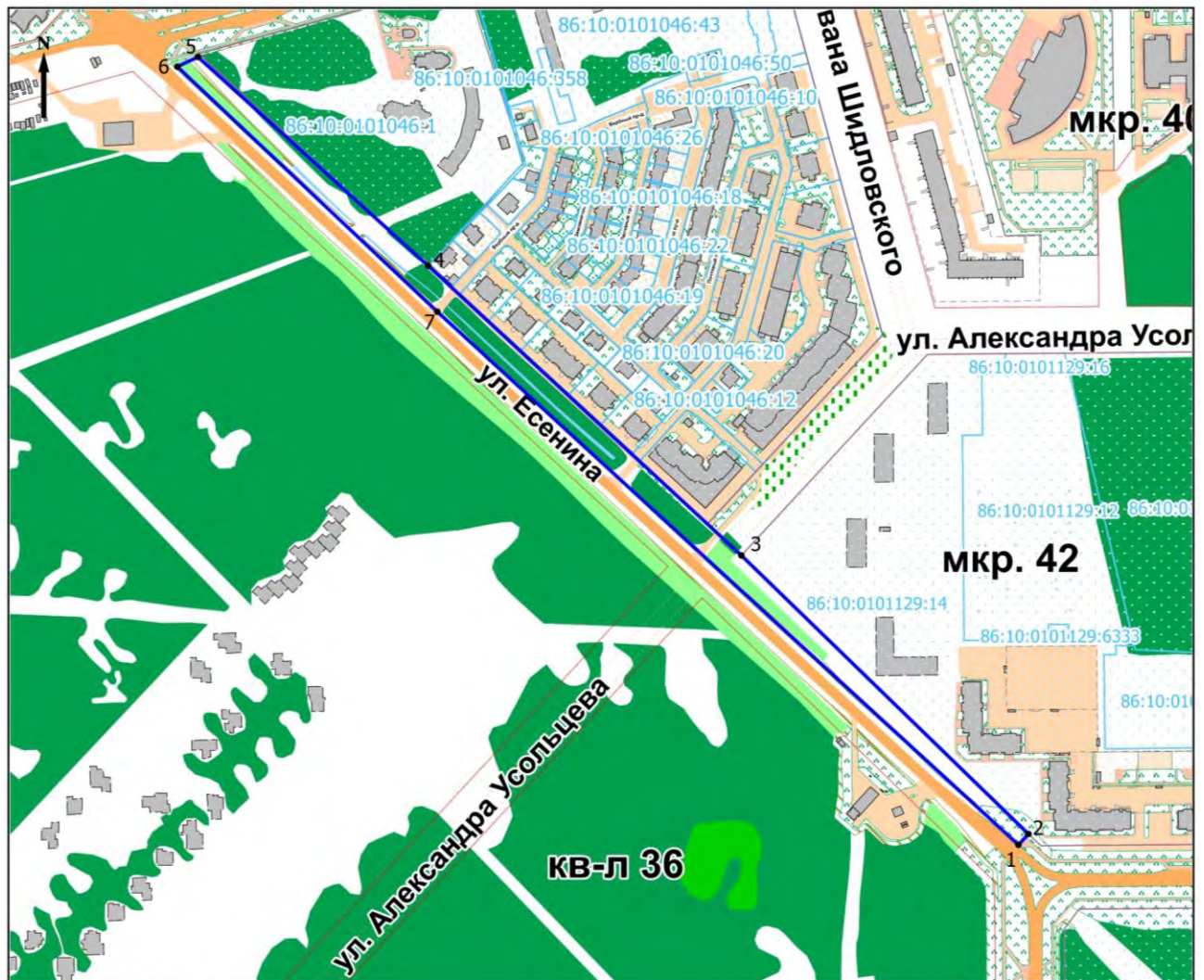
условные обозначения:

- координаты поворотных точек
- красные линии УДС
- границы земельных участков по сведениям ЕГРН
- границы очистки (неразграниченные земли)
площадь 8 185 кв.м.

каталог координат
МСК86-зона 3



Label	x	y
1	987 085,16	3 569 801,74
2	987 085,38	3 569 801,74
3	987 107,36	3 569 800,84
4	987 117,12	3 569 800,8
5	987 117,23	3 569 681,16
6	987 166,6	3 569 681,65
7	987 166,56	3 569 671,08
8	987 164,18	3 569 626,52
9	987 104,11	3 569 629,5
10	987 083,94	3 569 629,88
11	987 085,38	3 569 801,74

Участок зеленых насаждений вдоль автодороги по ул. Есенина (1)



Условные обозначения:

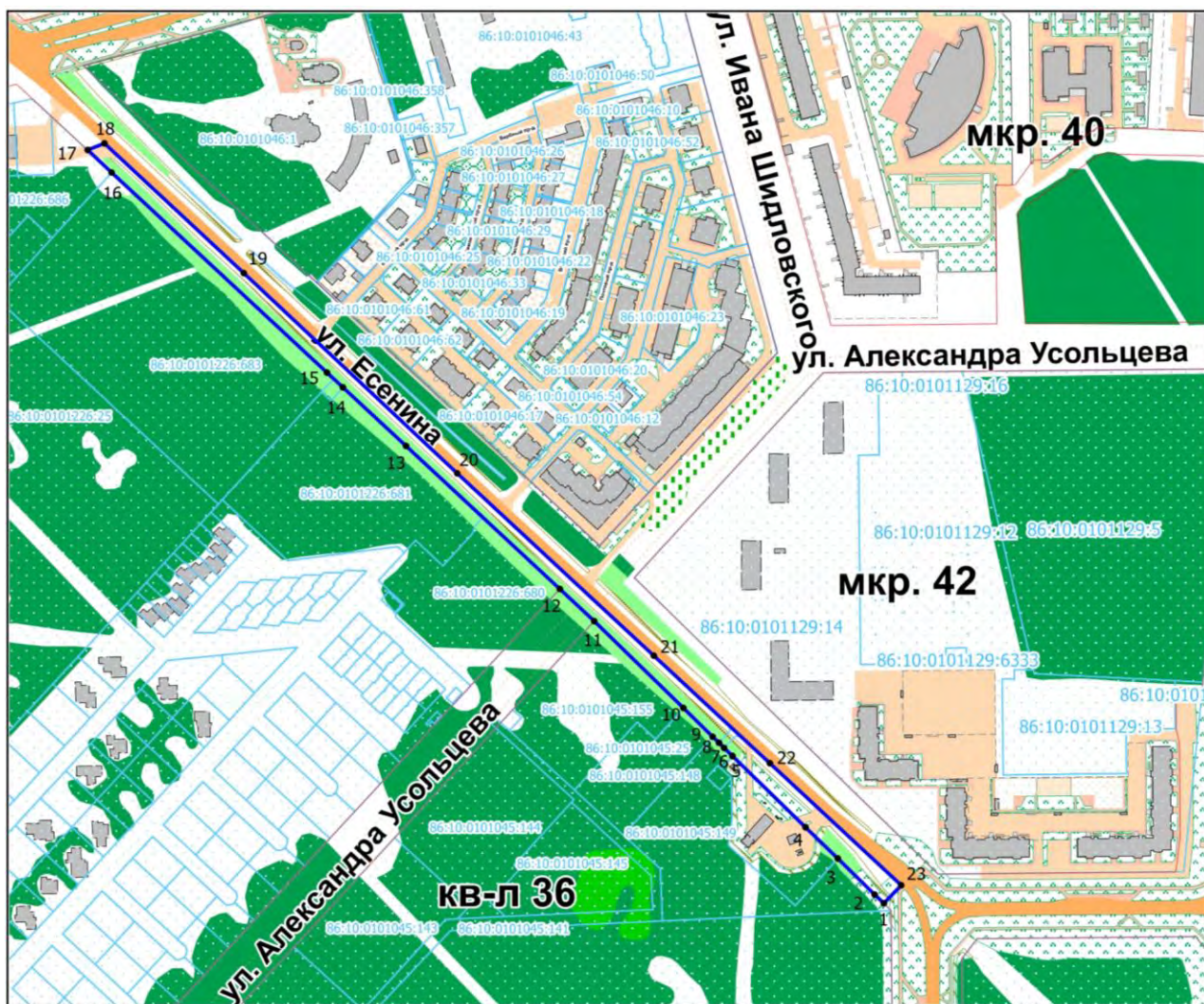
Масштаб 1:6 000

- Поворотно-угловые точки участка
- Красные линии улично-дорожной сети города
-  Границы земельных участков установлены в соответствии с действующим законодательством (По сведениям из ЕГРН)
-  Границы территории, требующей санитарной очистки ($S = 20\,272$ кв.м)

Каталог координат МСК-86, зона 3

Label	X	Y
1	986 209.38	3 569 684.31
2	986 218.8	3 569 692.87
3	986 459.43	3 569 445.13
4	986 709.61	3 569 174.83
5	986 890.06	3 568 976.04
6	986 881.57	3 568 958.36
7	986 670.07	3 569 182.54

Участок зеленых насаждений вдоль автодороги по ул. Есенина (2)



Условные обозначения:

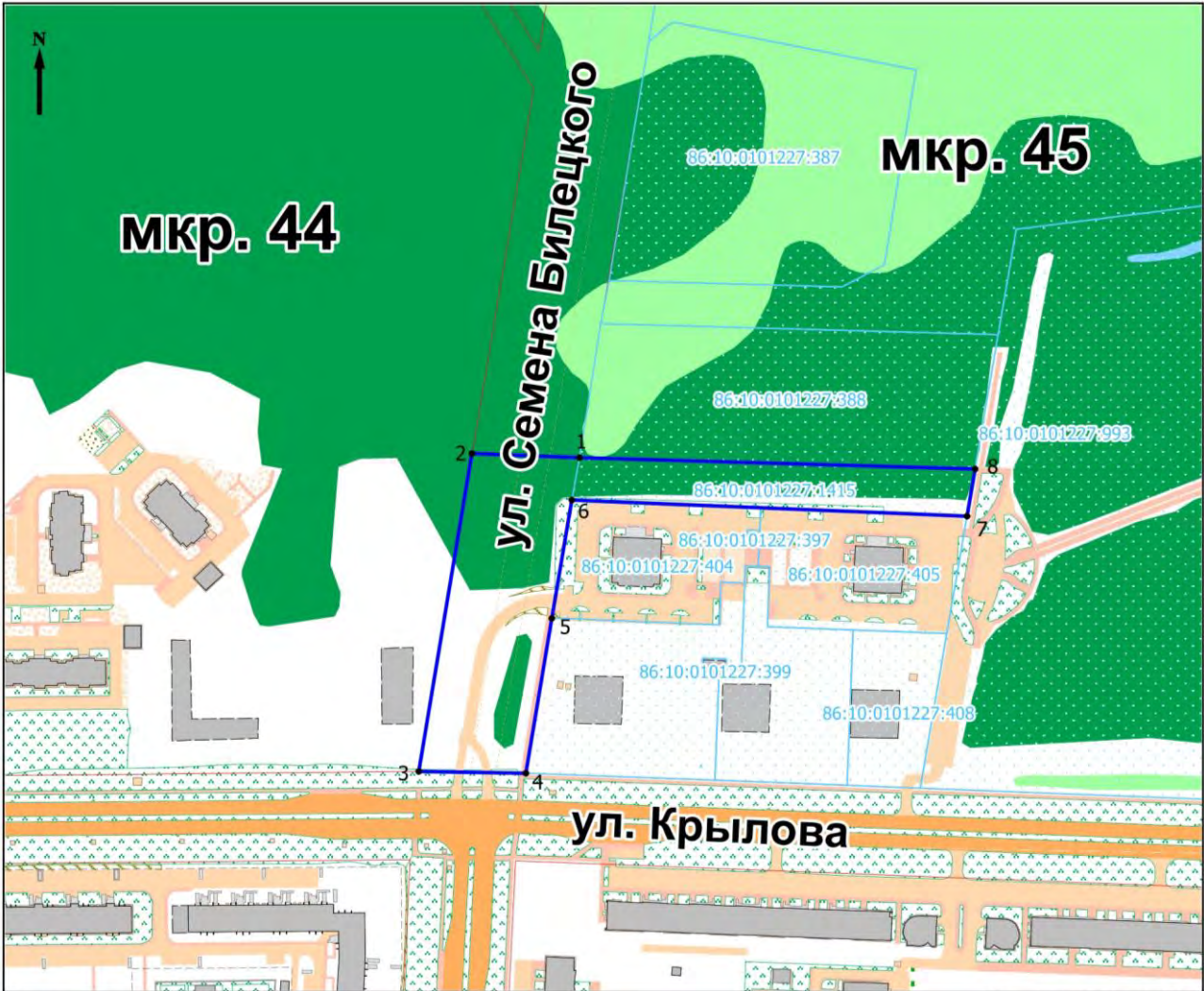
Масштаб 1:6 000

- Поворотные-угловые точки участка
- Красные линии улично-дорожной сети города
- Границы земельных участков установлены в соответствии с действующим законодательством (По сведениям из ЕГРН)
- Границы территории, требующей санитарной очистки (S = 13 598 кв.м)

Каталог координат МСК-86, зона 3

№	x	y	№	x	y
1	986183.72	3569657.41	13	986570.98	3569251.02
2	986191.19	3569649.48	14	986620.56	3569197.44
3	986221.57	3569618.22	15	986633.15	3569183.83
4	986248.2	3569590.82	16	986802.69	3569000.62
5	986308.5	3569528.75	17	986821.58	3568980.2
6	986308.48	3569528.72	18	986827.42	3568994.57
7	986315.38	3569521.63	19	986717.42	3569113.15
8	986319.61	3569517.28	20	986547.76	3569294.53
9	986324.78	3569511.92	21	986393.39	3569461.83
10	986349.04	3569486.99	22	986302.25	3569560.41
11	986422.76	3569411.17	23	986198.93	3569672.17
12	986449.95	3569381.81			

Участок по ул. Билецкого в районе ул. Крылова, д. 53/3



Условные обозначения:

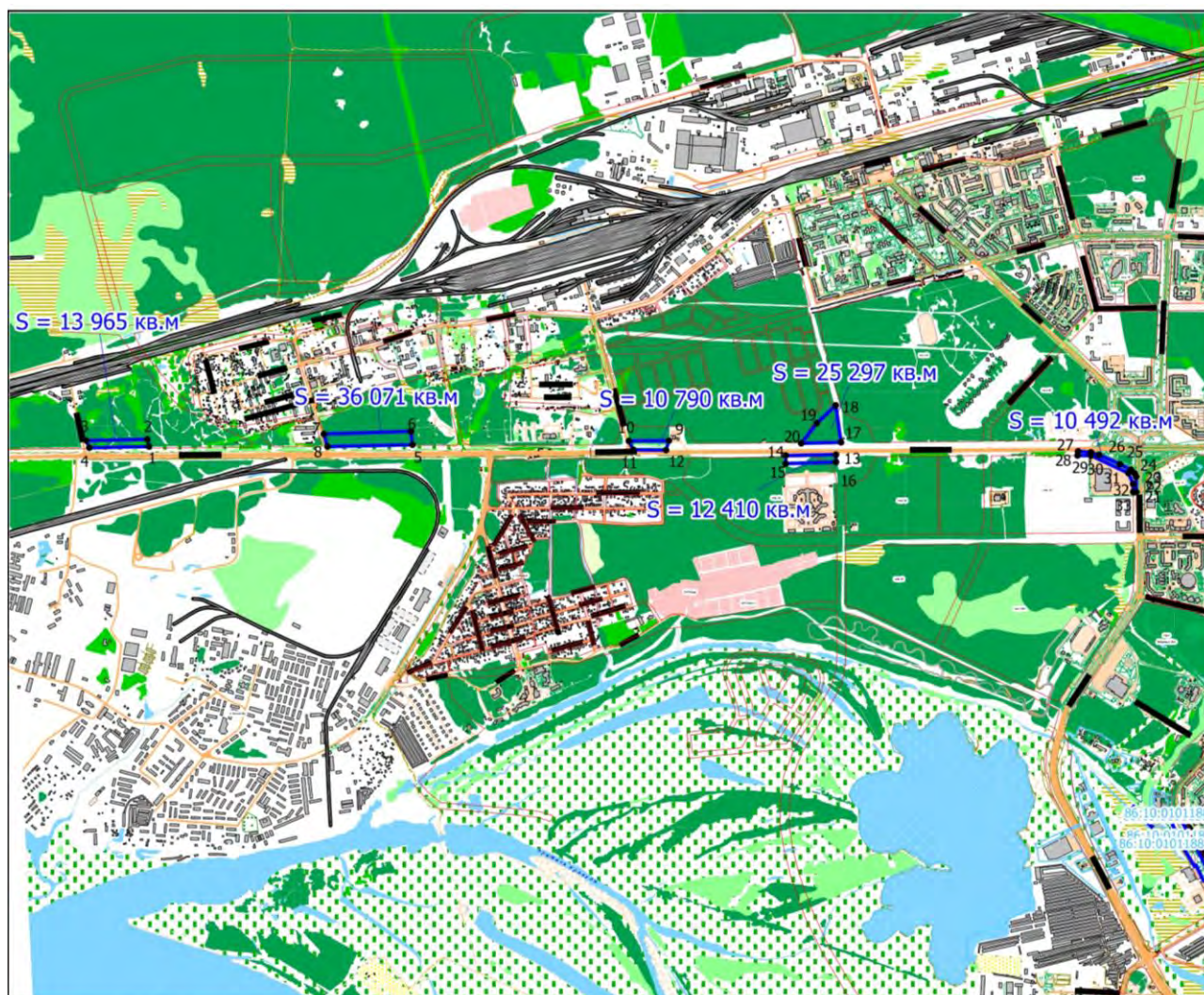
- Поворотные-угловые точки участка
- Красные линии улично-дорожной сети города
- Границы земельных участков установлены в соответствии с действующим законодательством (По сведениям из ЕГРН)
- Границы территории, требующей санитарной очистки (S = 16 793 кв.м)

Масштаб 1:4 000

Каталог координат МСК-86, зона 3

Label	X	Y
1	987 265.26	3 570 061.08
2	987 267.66	3 569 999.83
3	987 086.87	3 569 969.63
4	987 085.93	3 570 030.52
5	987 174	3 570 045.36
6	987 241.07	3 570 056.66
7	987 232	3 570 281.45
8	987 258.84	3 570 286.06

Участки вдоль Тюменского и Югорского тракта



Условные обозначения:

Масштаб 1:40 000

- ◆ Поворотно-угловые точки участка
- Красные линии улично-дорожной сети города
- Границы земельных участков установлены в соответствии с действующим законодательством (По сведениям из ЕГРН)
- Границы территории, требующей санитарной очистки (S = 109 024 кв.м)

Каталог координат МСК-86, зона 3

№	x	y	№	x	y
1	985864.52	3564221.27	18	986097.97	3568116.6
2	985905.61	3564212.75	19	985997.5	3568008.73
3	985898.59	3563866.74	20	985883.82	3567920.42
4	985858.5	3563883.21	21	985692.87	3569819.71
5	985875.16	3565716.37	22	985711.77	3569810.97
6	985951.89	3565706.9	23	985732.06	3569790.92
7	985935.48	3565213.87	24	985763.78	3569728
8	985865	3565234.77	25	985817.72	3569609.81
9	985898.09	3567169.83	26	985832.52	3569563.81
10	985895.98	3566943.25	27	985837.82	3569490.52
11	985845.48	3566968.37	28	985813.75	3569487.67
12	985843.89	3567153.97	29	985813.16	3569562.83
13	985818.21	3568117.85	30	985713.1	3569775.53
14	985812.96	3567832.64	31	985651.32	3569802.14
15	985768.01	3567833.17	32	985605.86	3569802.41
16	985775.94	3568117.12	33	985606.51	3569820.48
17	985889.1	3568145.68			

Участок между ТРЦ Аура и остановкой УТТ 1 в сторону пр. Ленина



Масштаб 1:3 000

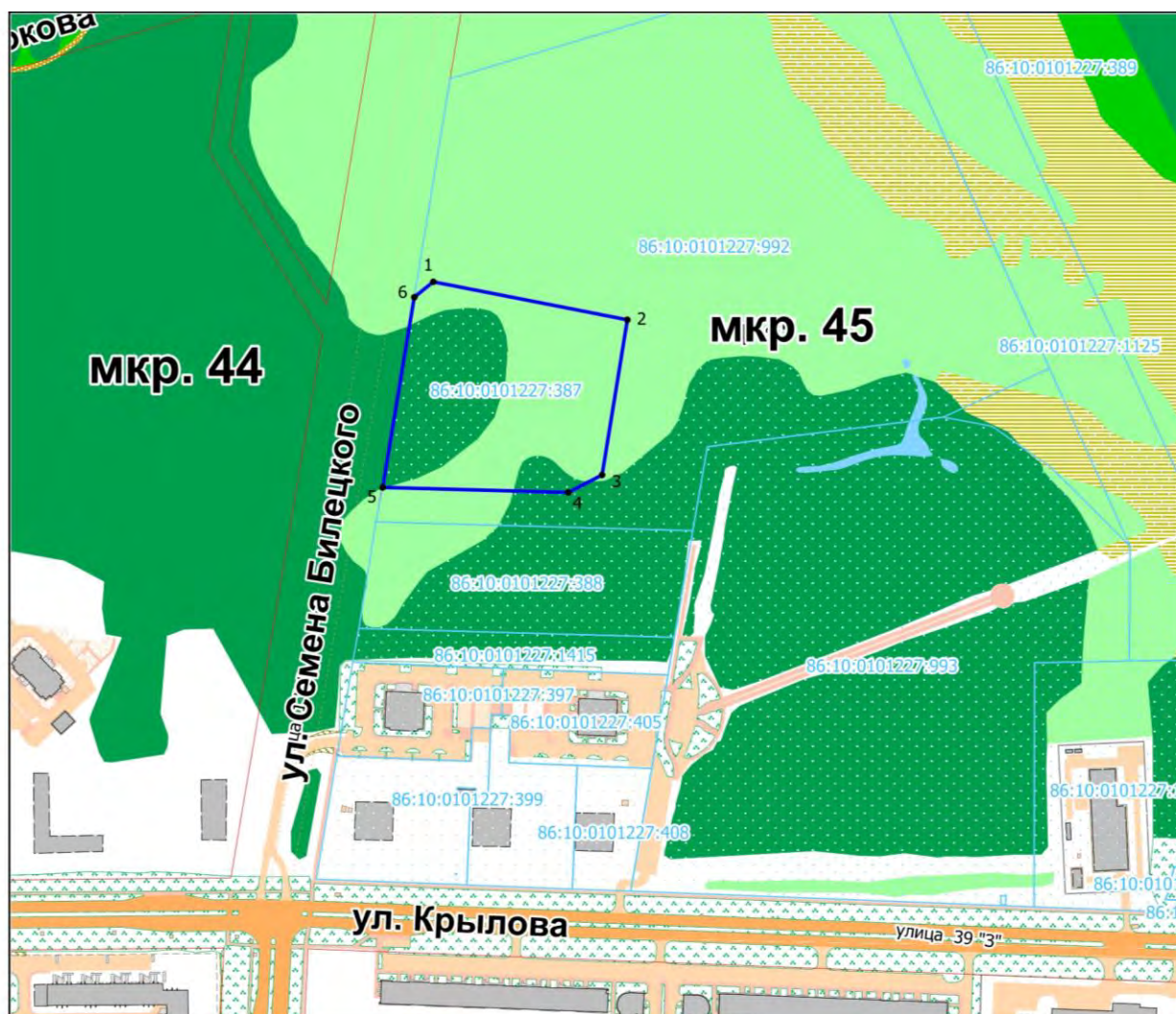
Условные обозначения:

- Координаты поворотных-угловых точек
- Красные линии улично-дорожной сети города
- Границы земельных участков установлены в соответствии с действующим законодательством (По сведениям из ЕГРН)
- Границы территории, требующей санитарной очистки (S = 2 462 кв.м)

Каталог координат
МСК-86, зона 3

Label	X	Y
1	986 178.11	3 571 013.02
2	986 078.87	3 570 995.02
3	986 079.9	3 570 998.39
4	986 092.65	3 571 017.99
5	986 105.89	3 571 027.63
6	986 174.33	3 571 041.2

Участок в квартале 45 под строительство стоянки по ул. Билецкого



Масштаб 1:5 000

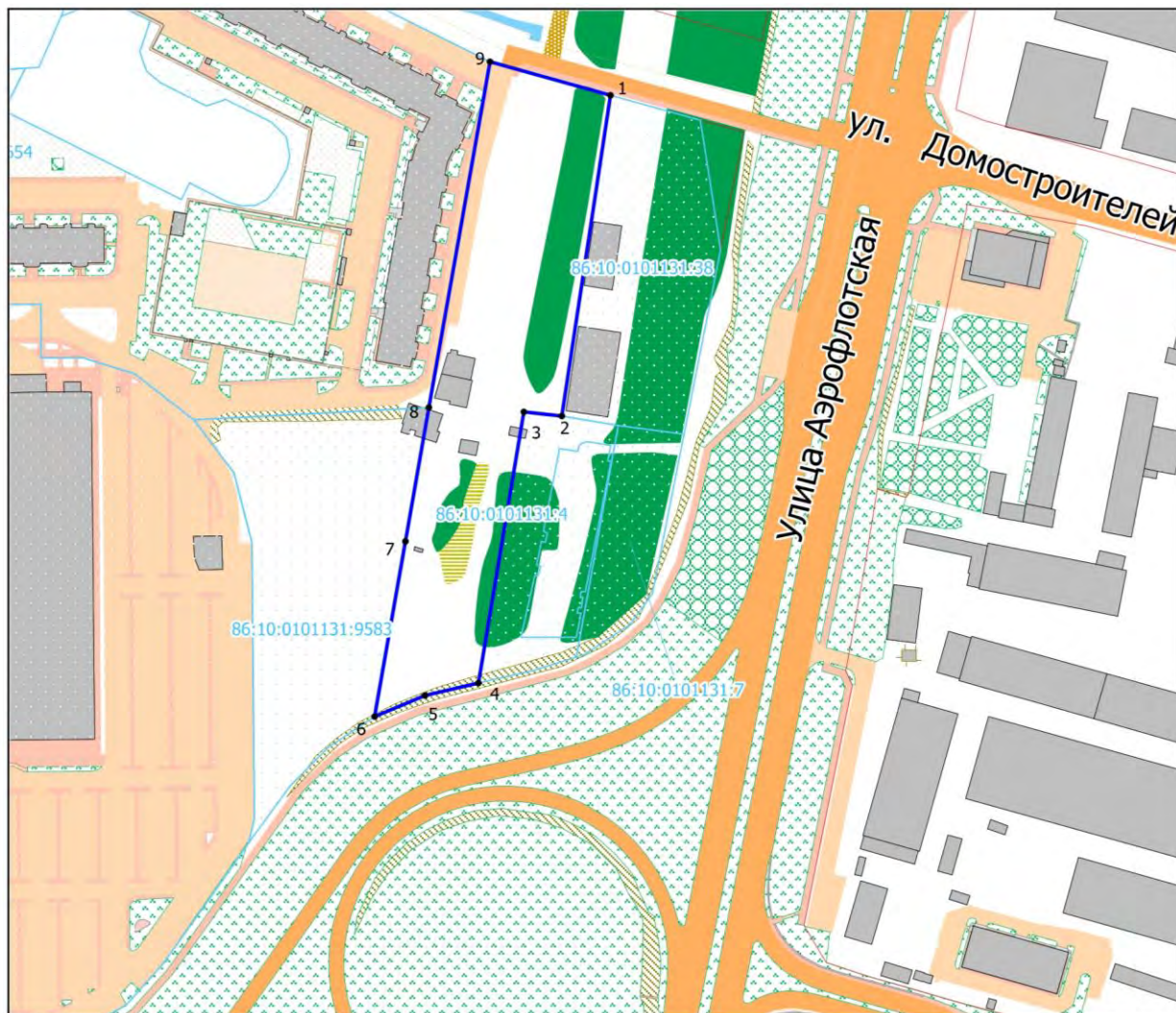
Условные обозначения:

- Координаты поворотных-угловых точек
- Красные линии улично-дорожной сети города
- Границы земельных участков установлены в соответствии с действующим законодательством (По сведениям из ЕГРН)
- Границы территории, требующей санитарной очистки (S = 20 927 кв.м)

Каталог координат
МСК-86, зона 3



Label	X	Y
1	987 512.76	3 570 113.95
2	987 485.66	3 570 252.47
3	987 374.72	3 570 234.42
4	987 362.24	3 570 210.38
5	987 365.85	3 570 077.93
6	987 501.75	3 570 100.44

Участок между ТРЦ Аура и ул. Усольцева



Масштаб 1:3 000

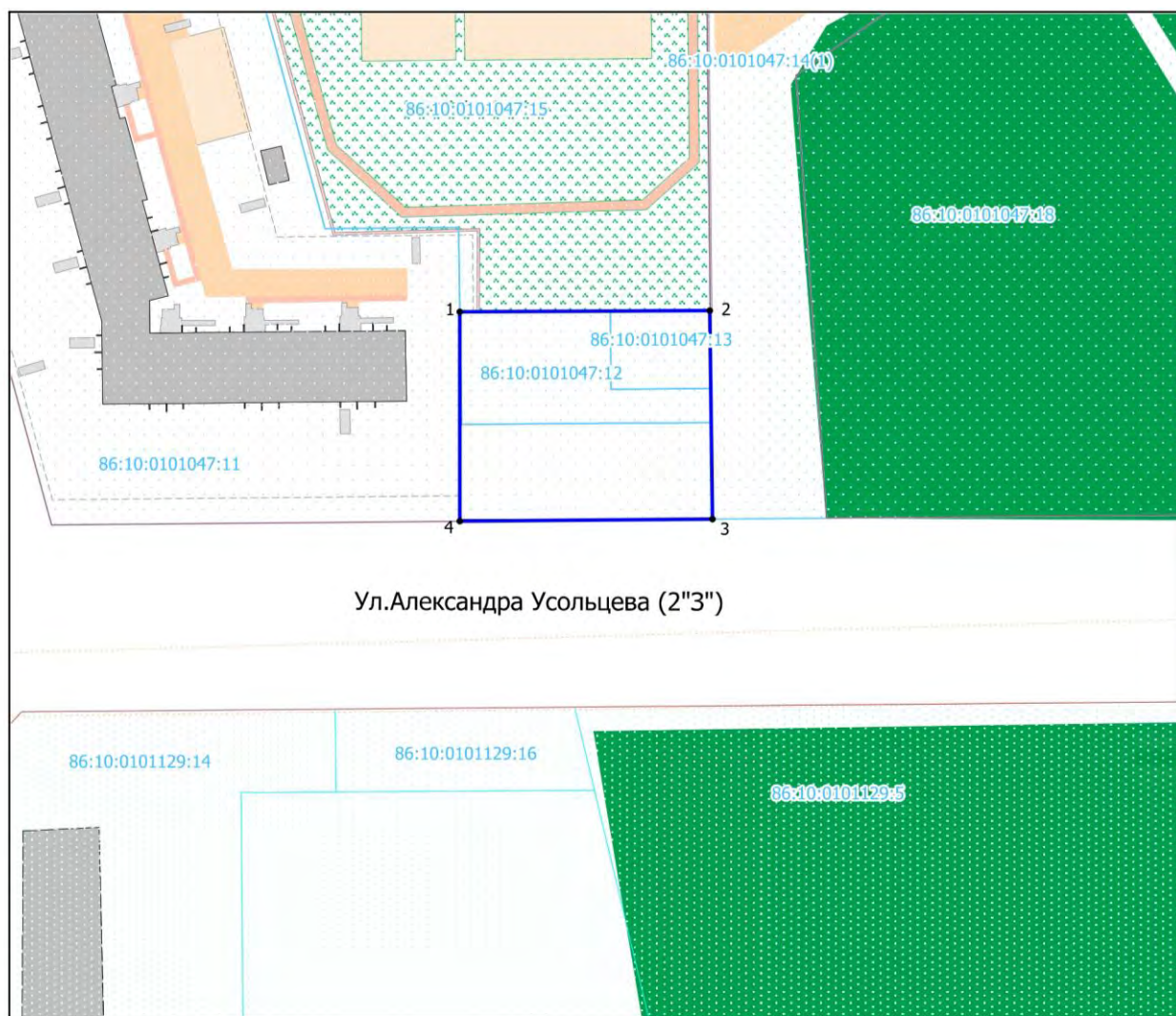
Условные обозначения:

- Координаты поворотных-угловых точек
- Красные линии улично-дорожной сети города
-  Границы земельных участков установлены в соответствии с действующим законодательством (По сведениям из ЕГРН)
-  Границы территории, требующей санитарной очистки (S = 13 059 кв.м)

Каталог координат
МСК-86, зона 3

Label	X	Y
1	986 319.51	3 571 009.74
2	986 182.11	3 570 988.8
3	986 183.89	3 570 972.6
4	986 067.8	3 570 953.04
5	986 062.39	3 570 930.19
6	986 053.41	3 570 908.51
7	986 128.51	3 570 921.77
8	986 185.84	3 570 931.9
9	986 333.9	3 570 958.07

Участок в мкр. 40 по ул. Усольцева



Масштаб 1:1 500

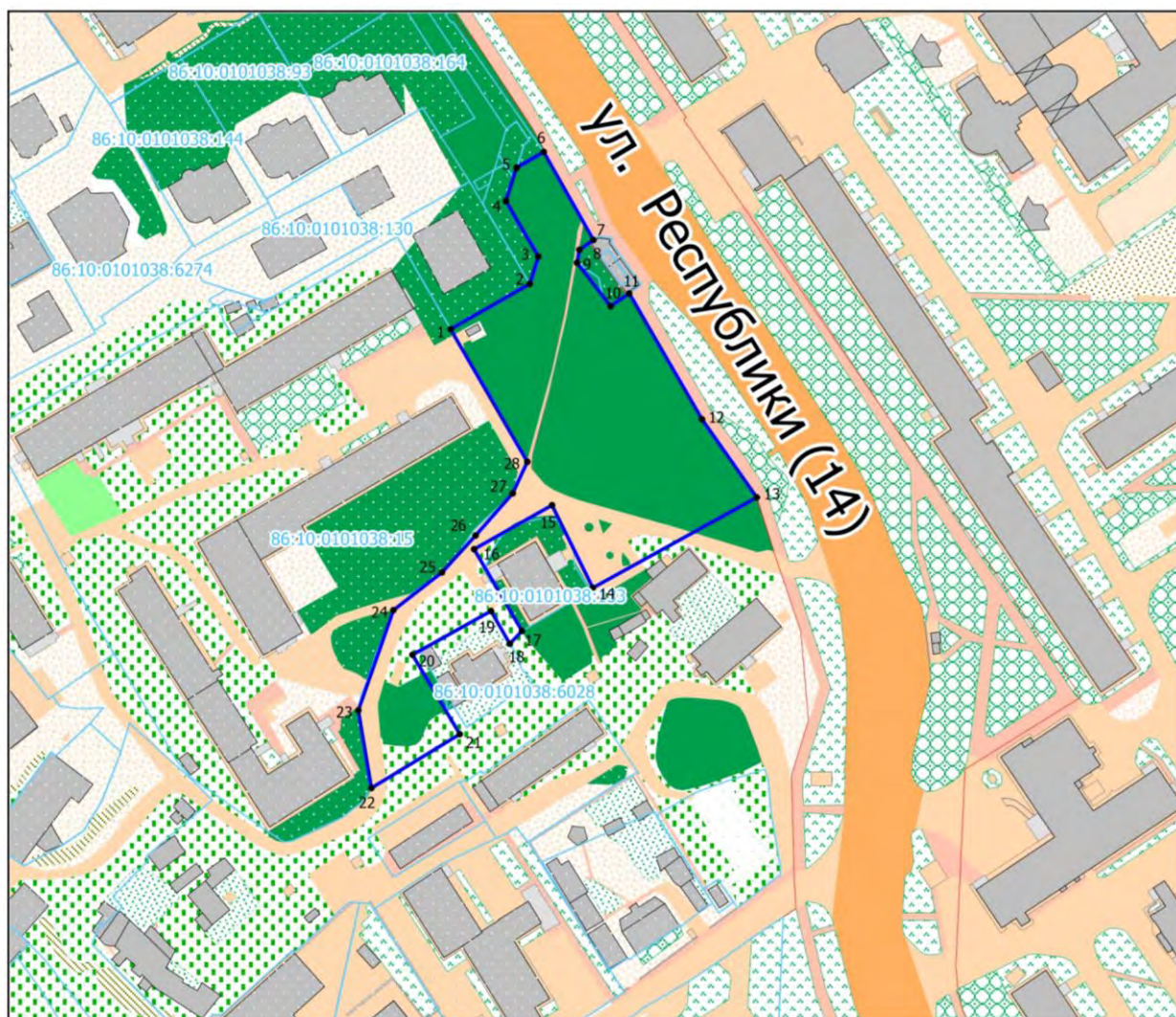
Условные обозначения:

- Координаты поворотных-угловых точек
- Красные линии улично-дорожной сети города
- Границы земельных участков установлены в соответствии с действующим законодательством (По сведениям из ЕГРН)
- Границы территории, требующей санитарной очистки (S = 2 402 кв.м)

Каталог координат
МСК-86, зона 3

Label	X	Y
1	986 718.83	3 569 699.57
2	986 719.11	3 569 753
3	986 674.48	3 569 753.55
4	986 674	3 569 699.57

Участок по ул. Республики (за остановкой)



Масштаб 1:2 000

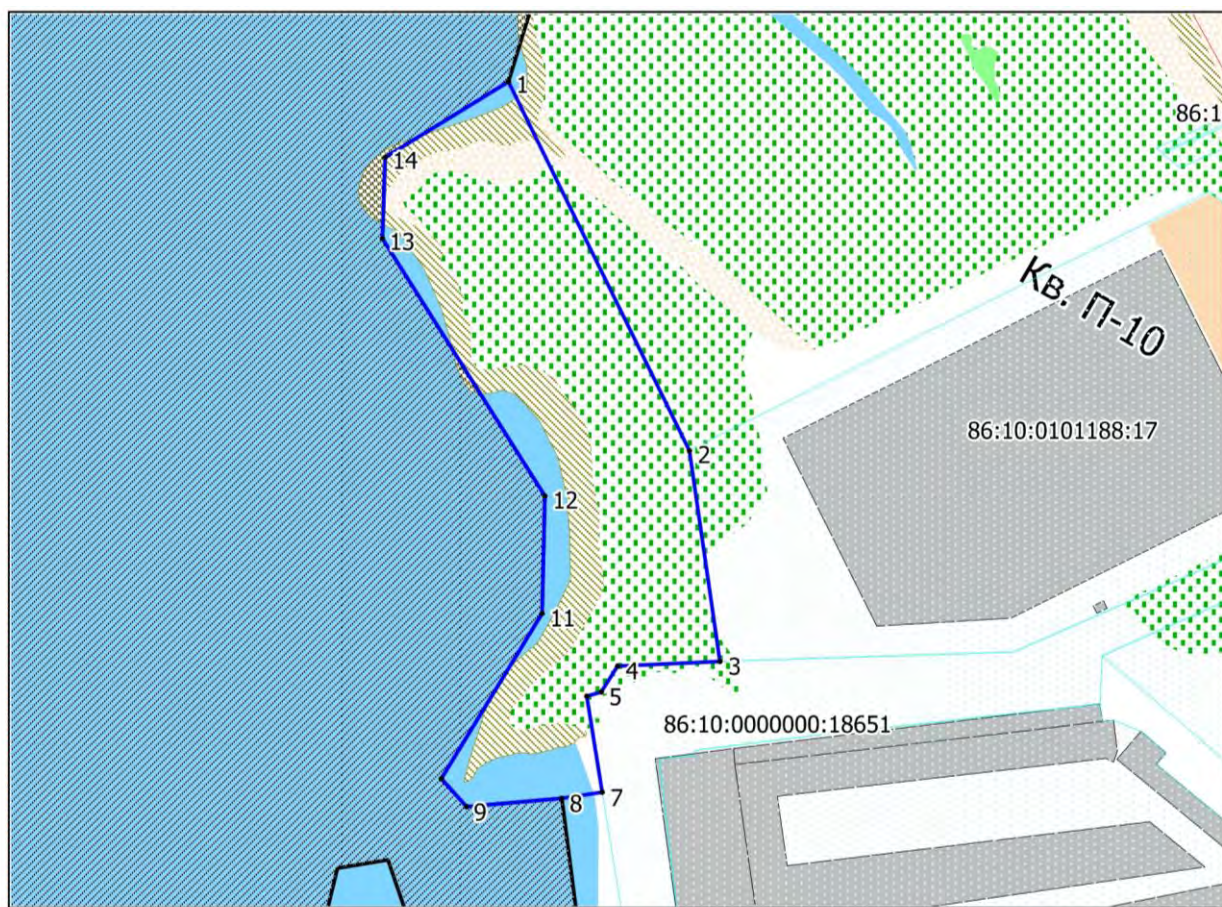
Условные обозначения:

- Координаты поворотных-угловых точек
- Красные линии улично-дорожной сети города
- Границы земельных участков установлены в соответствии с действующим законодательством (По сведениям из ЕГРН)
- Границы территории, требующей санитарной очистки (S = 6 013 кв.м)

Каталог координат
МСК-86, зона 3




№	x	y	№	x	y
1	982578.94	3571678.7	15	982528.7	3571707.59
2	982591.84	3571701.2	16	982516.19	3571685.29
3	982599.61	3571703.6	17	982492.86	3571698.99
4	982615.47	3571694.4	18	982489.24	3571695.52
5	982624.94	3571697.5	19	982498.52	3571690.2
6	982629.47	3571705.2	20	982486.03	3571667.81
7	982604.37	3571719.3	21	982463.42	3571681.28
8	982601.56	3571715.3	22	982448.11	3571656.11
9	982597.82	3571714.7	23	982470.23	3571652.38
10	982585.44	3571724.2	24	982498.75	3571662.39
11	982589.13	3571729.5	25	982509.57	3571676.21
12	982553.26	3571750.3	26	982520.04	3571685.77
13	982530.89	3571765.9	27	982532.14	3571696.38
14	982505.12	3571719.1	28	982541.08	3571700.48

Пойменная часть реки Обь в районе ТЦ Купец



масштаб 1:2500

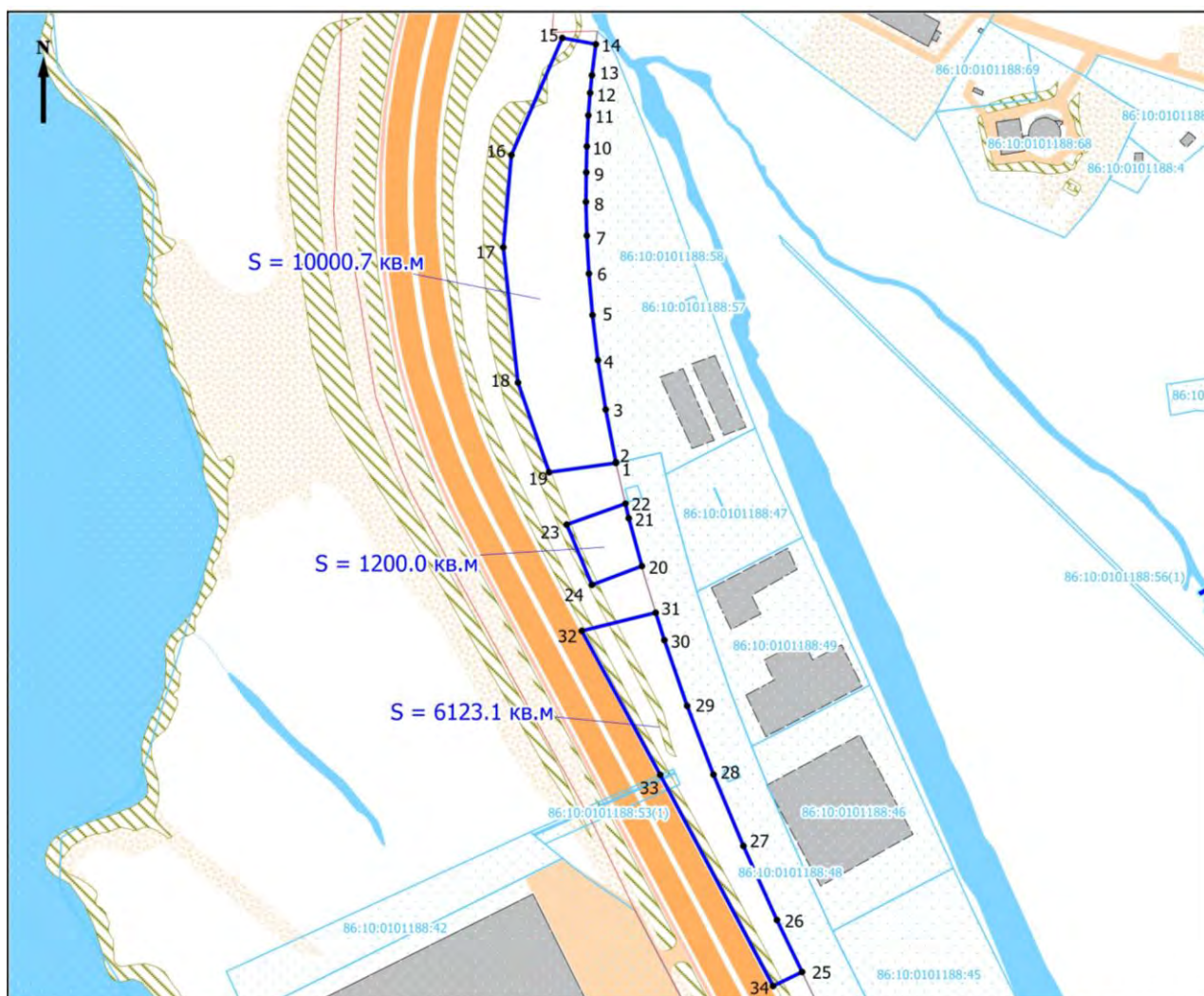
условные обозначения:

- координаты поворотных точек
- красные линии УДС
-  граница водного объекта по сведениям ЕГРН
-  границы земельных участков по сведениям ЕГРН
-  границы очистки (неразграниченные земли)
площадь 13 533 кв.м.

каталог координат
МСК86-зона 3

Label	x	y
1	983 705,29	3 569 195,37
2	983 577,86	3 569 257,72
3	983 505,07	3 569 268,19
4	983 503,46	3 569 232,96
5	983 494,55	3 569 227,3
6	983 493,05	3 569 222,37
7	983 459,92	3 569 227,68
8	983 457,86	3 569 213,73
9	983 454,96	3 569 180,88
10	983 464,62	3 569 172,17
11	983 521,65	3 569 206,97
12	983 562,24	3 569 207,93
13	983 651,17	3 569 151,88
14	983 679,19	3 569 152,84

Участок по Югорскому тракту в районе Автомолла



Условные обозначения:

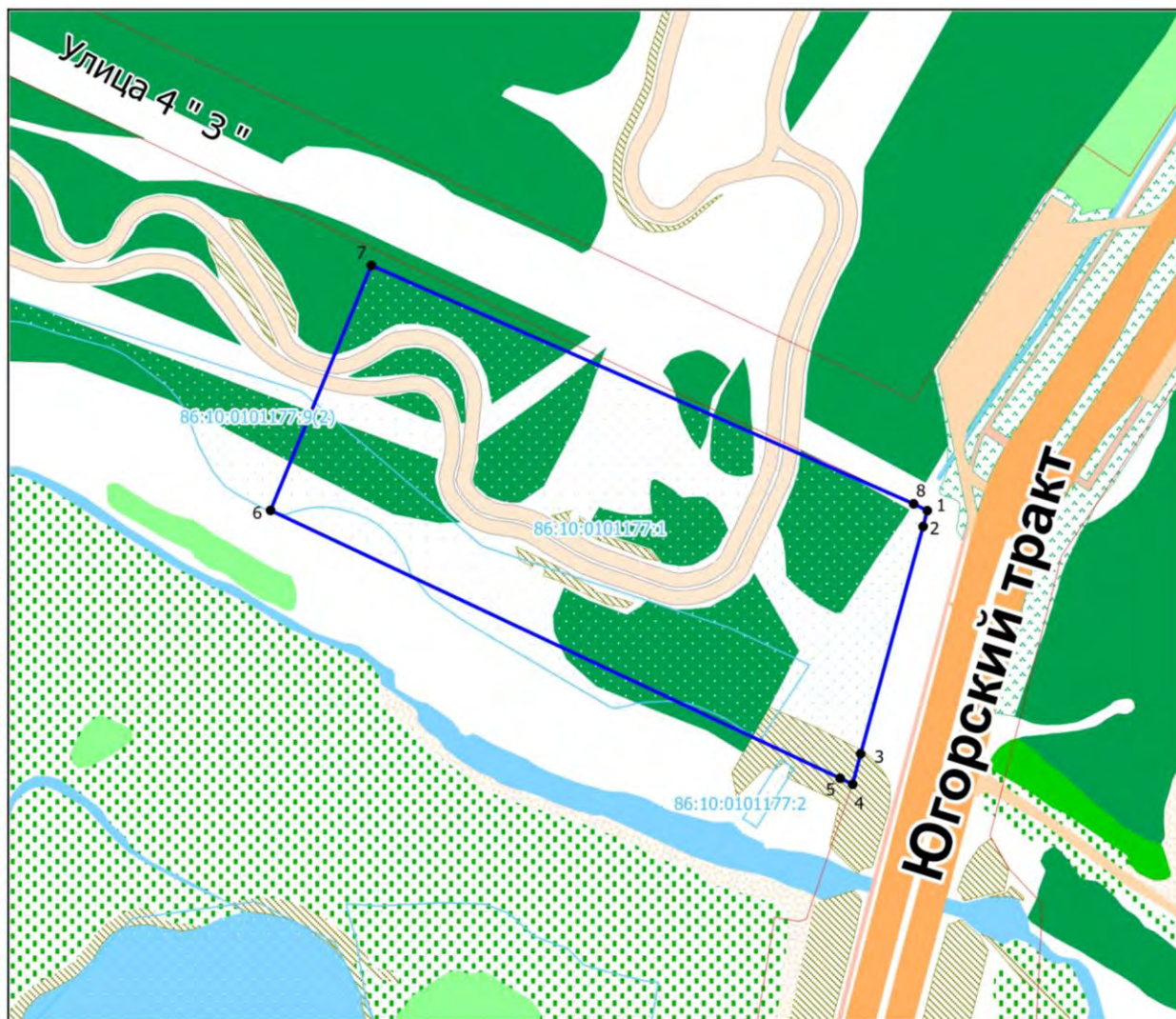
- Поворотные-угловые точки участка
- Красные линии улично-дорожной сети города
- Границы земельных участков установлены в соответствии с действующим законодательством (По сведениям из ЕГРН)
- Границы территории, требующей санитарной очистки (S = 17 324 кв.м)

Масштаб 1:4 000

Каталог координат МСК-86, зона 3



№	x	y	№	x	y
1	983891.86	3569467.1	18	983937.34	3569411.58
2	983892.32	3569467	19	983886.51	3569429.27
3	983922.22	3569461.2	20	983833.21	3569481.68
4	983950.05	3569456.9	21	983860.49	3569474.34
5	983975.81	3569453.8	22	983868.66	3569472.45
6	983999.37	3569451.8	23	983856.89	3569439.17
7	984020.77	3569450.6	24	983822.59	3569453.41
8	984039.93	3569450.1	25	983602.85	3569572.47
9	984056.84	3569450.2	26	983632.32	3569558.32
10	984071.48	3569450.6	27	983674.43	3569539.28
11	984089.22	3569451.5	28	983714.98	3569522.27
12	984101.85	3569452.5	29	983753.91	3569507.33
13	984111.97	3569453.5	30	983791.19	3569494.42
14	984129.6	3569455.7	31	983806.87	3569489.57
15	984133.04	3569436.6	32	983796.47	3569447.7
16	984066.55	3569407.9	33	983714.71	3569492.18
17	984014.27	3569403.3	34	983594.81	3569556.04

Участок в районе лыжной базы «Снежинка», разворотная площадка (1)



Масштаб 1:3 000

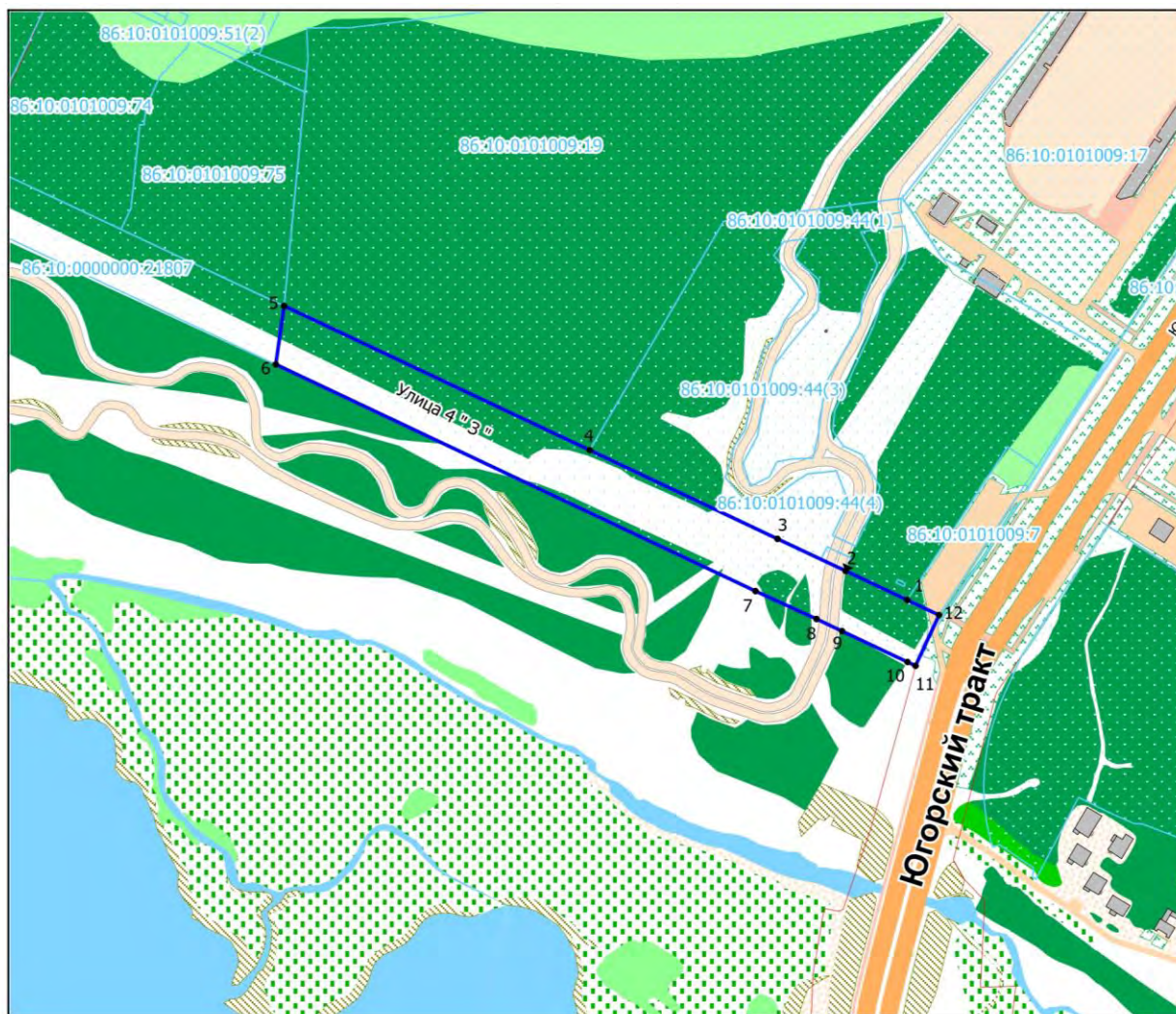
Условные обозначения:

- Координаты поворотных-угловых точек
- Красные линии улично-дорожной сети города
-  Границы земельных участков установлены в соответствии с действующим законодательством (По сведениям из ЕГРН)
-  Границы территории, требующей санитарной очистки (S = 31 095 кв.м)

Каталог координат
МСК-86, зона 3

Label	X	Y
1	984 365.87	3 569 385.04
2	984 359.16	3 569 383.21
3	984 262.13	3 569 356.54
4	984 249.23	3 569 353.01
5	984 251.69	3 569 347.76
6	984 365.94	3 569 104.06
7	984 470.36	3 569 147.22
8	984 368.75	3 569 379.16

Участок в районе лыжной базы «Снежинка», разворотная площадка (2)



Масштаб 1:5 000

Условные обозначения:

- Координаты поворотных-угловых точек
- Красные линии улично-дорожной сети города
- Границы земельных участков установлены в соответствии с действующим законодательством (По сведениям из ЕГРН)
- Границы территории, требующей санитарной очистки (S = 20 567 кв.м)

Каталог координат
МСК-86, зона 3

Label	X	Y
1	984 413.01	3 569 379.02
2	984 433.82	3 569 335.01
3	984 456.68	3 569 286.65
4	984 520.08	3 569 152.74
5	984 623.05	3 568 934.99
6	984 581.3	3 568 929.15
7	984 419.33	3 569 270.88
8	984 399.44	3 569 314.28
9	984 390.79	3 569 332.58
10	984 368.75	3 569 379.16
11	984 365.87	3 569 385.04
12	984 402.27	3 569 401.7

Участок береговой линии реки Обь по ул. Речная



Масштаб 1:3 000

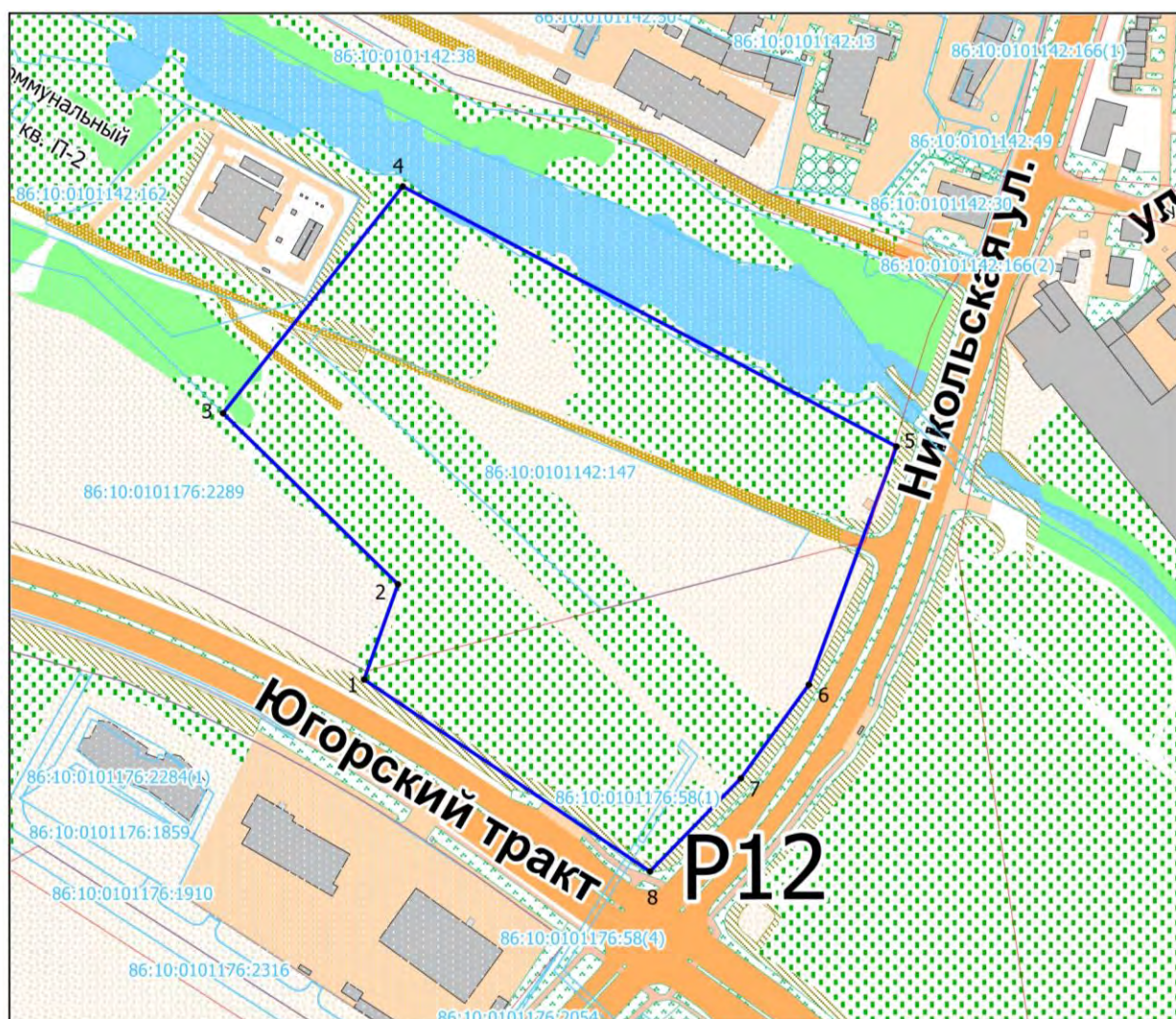
Каталог координат
МСК-86, зона 3

Условные обозначения:

- Координаты поворотных-угловых точек
- Красные линии улично-дорожной сети города
- Границы земельных участков установлены в соответствии с действующим законодательством (По сведениям из ЕГРН)
- Границы территории, требующей санитарной очистки (S = 39 517 кв.м)

Label	X	Y
1	980 591.71	3 574 649.27
2	980 689.76	3 574 643.82
3	980 802.4	3 574 649.49
4	980 794.14	3 574 436.32
5	980 614.62	3 574 450.82

Участок у протоки Бардыкавка в районе ул. Никольской



Масштаб 1:4 000

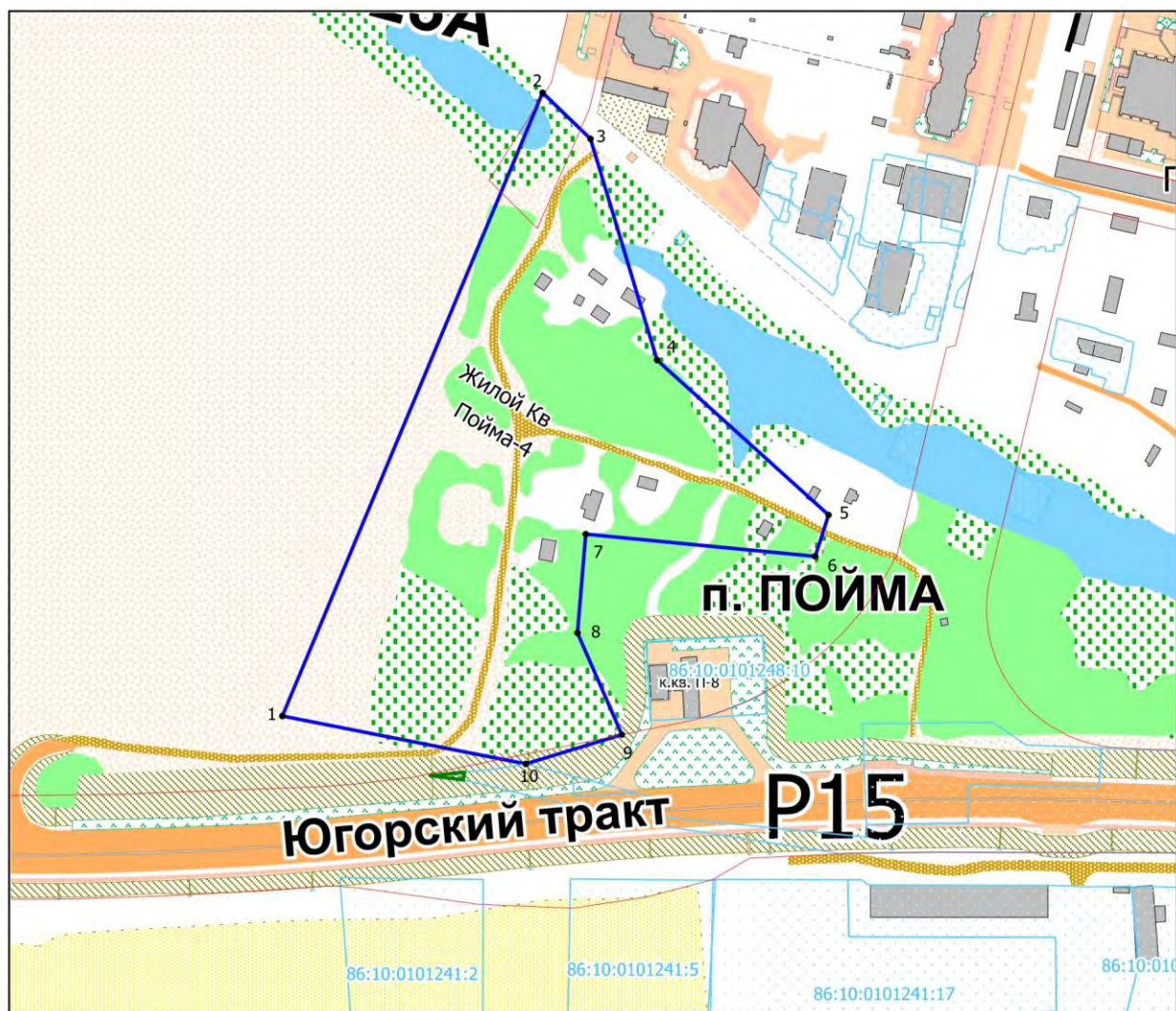
Условные обозначения:

- Координаты поворотных-угловых точек
- Красные линии улично-дорожной сети города
- Границы земельных участков установлены в соответствии с действующим законодательством (По сведениям из ЕГРН)
- Границы территории, требующей санитарной очистки (S = 81 832 кв.м)

Каталог координат
МСК-86, зона 3

Label	X	Y
1	982 393.48	3 570 902.49
2	982 447.74	3 570 921.76
3	982 545.27	3 570 821.92
4	982 674.41	3 570 924.42
5	982 526.17	3 571 206.28
6	982 390.56	3 571 156.29
7	982 337.18	3 571 117.47
8	982 284.09	3 571 065.51

Участок в районе ЖК «Возрождение»



Масштаб 1:4 000

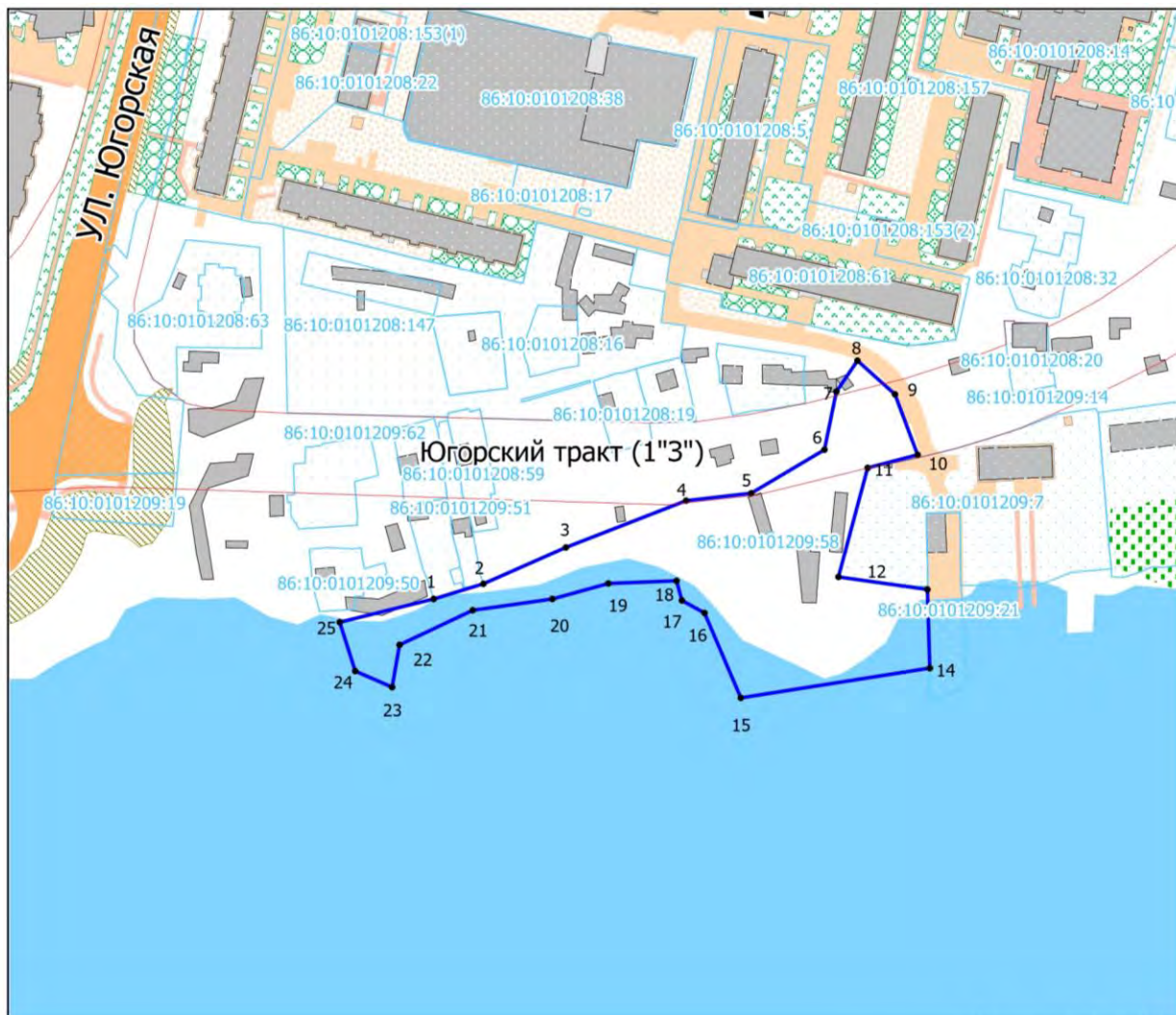
Условные обозначения:

- Координаты поворотных-угловых точек
- Красные линии улично-дорожной сети города
- Границы земельных участков установлены в соответствии с действующим законодательством (По сведениям из ЕГРН)
- Границы территории, требующей санитарной очистки (S = 51 506 кв.м)

Каталог координат
МСК-86, зона 3

Label	X	Y
1	980 896.24	3 574 402.48
2	981 254.02	3 574 551.73
3	981 227.56	3 574 579.25
4	981 100.53	3 574 617.36
5	981 011.62	3 574 715.8
6	980 987.91	3 574 708.17
7	981 000.59	3 574 576.58
8	980 943.87	3 574 571.84
9	980 885.65	3 574 597.25
10	980 868.83	3 574 542.11

Участок береговой линии реки Обь
в районе Сургутского спасательного центра



Масштаб 1:3 000

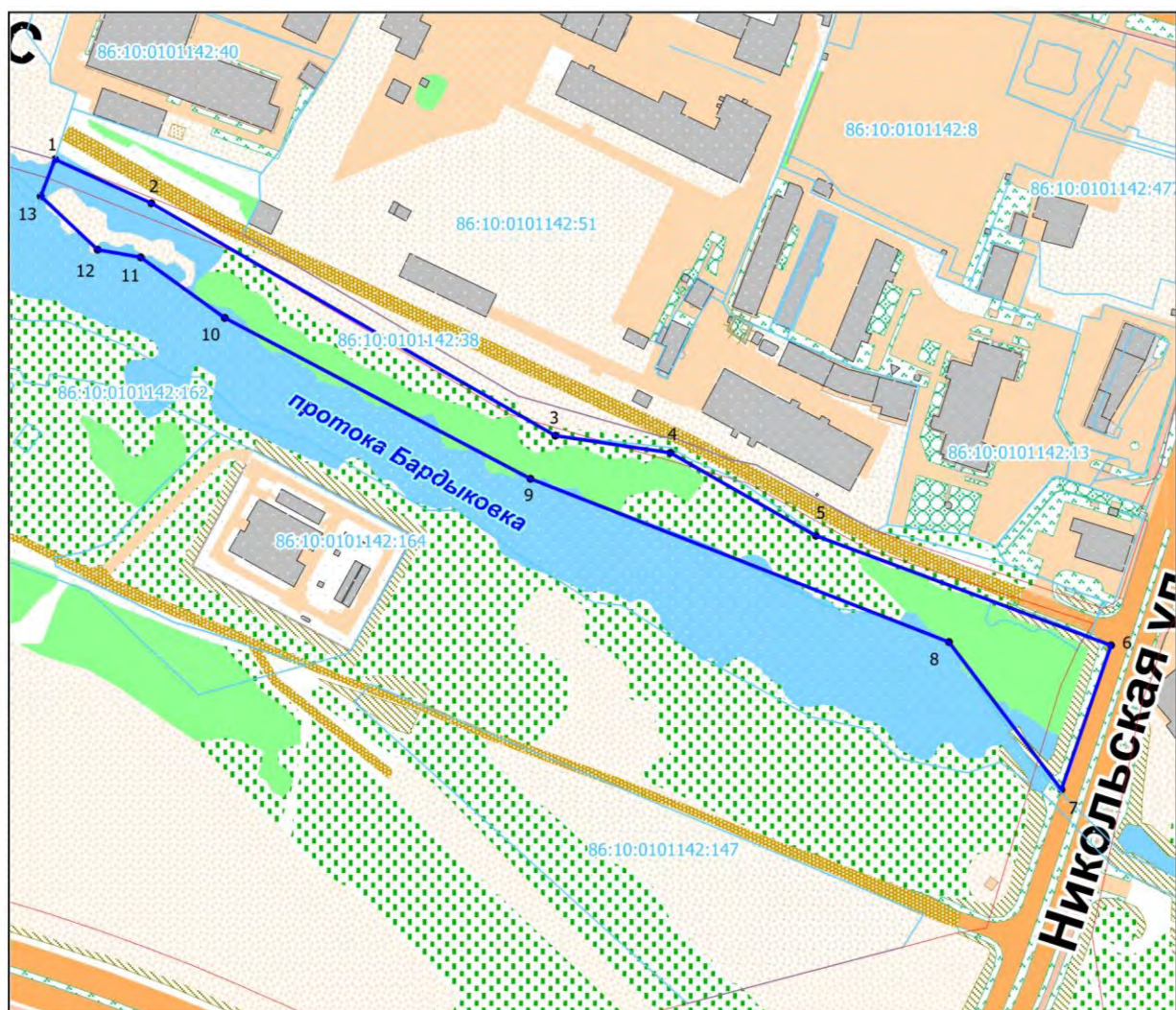
Условные обозначения:

- Координаты поворотных-угловых точек
- Красные линии улично-дорожной сети города
- Границы земельных участков установлены в соответствии с действующим законодательством (По сведениям из ЕГРН)
- Границы территории, требующей санитарной очистки (S = 11 254 кв.м)

Каталог координат
МСК-86, зона 3

№	x	y	№	x	y
1	980738.81	3575702	14	980709.34	3575914.28
2	980745.38	3575723.3	15	980696.6	3575833.52
3	980760.91	3575758.7	16	980732.87	3575817.93
4	980780.86	3575810.1	17	980738.19	3575808.29
5	980784.07	3575837.9	18	980746.67	3575805.99
6	980802.69	3575869.3	19	980745.42	3575776.84
7	980827.47	3575874.4	20	980738.83	3575752.92
8	980840.69	3575883.4	21	980733.98	3575718.78
9	980826.36	3575899.5	22	980719.22	3575687.4
10	980800.42	3575909	23	980701.13	3575684.27
11	980794.83	3575887.7	24	980708.05	3575668.4
12	980748.22	3575875.2	25	980728.88	3575661.87
13	980742.89	3575913.3			

Участок у протоки Бардыкавка, в районе ул. Никольской (ТЦ Маяк)



Масштаб 1:3 500

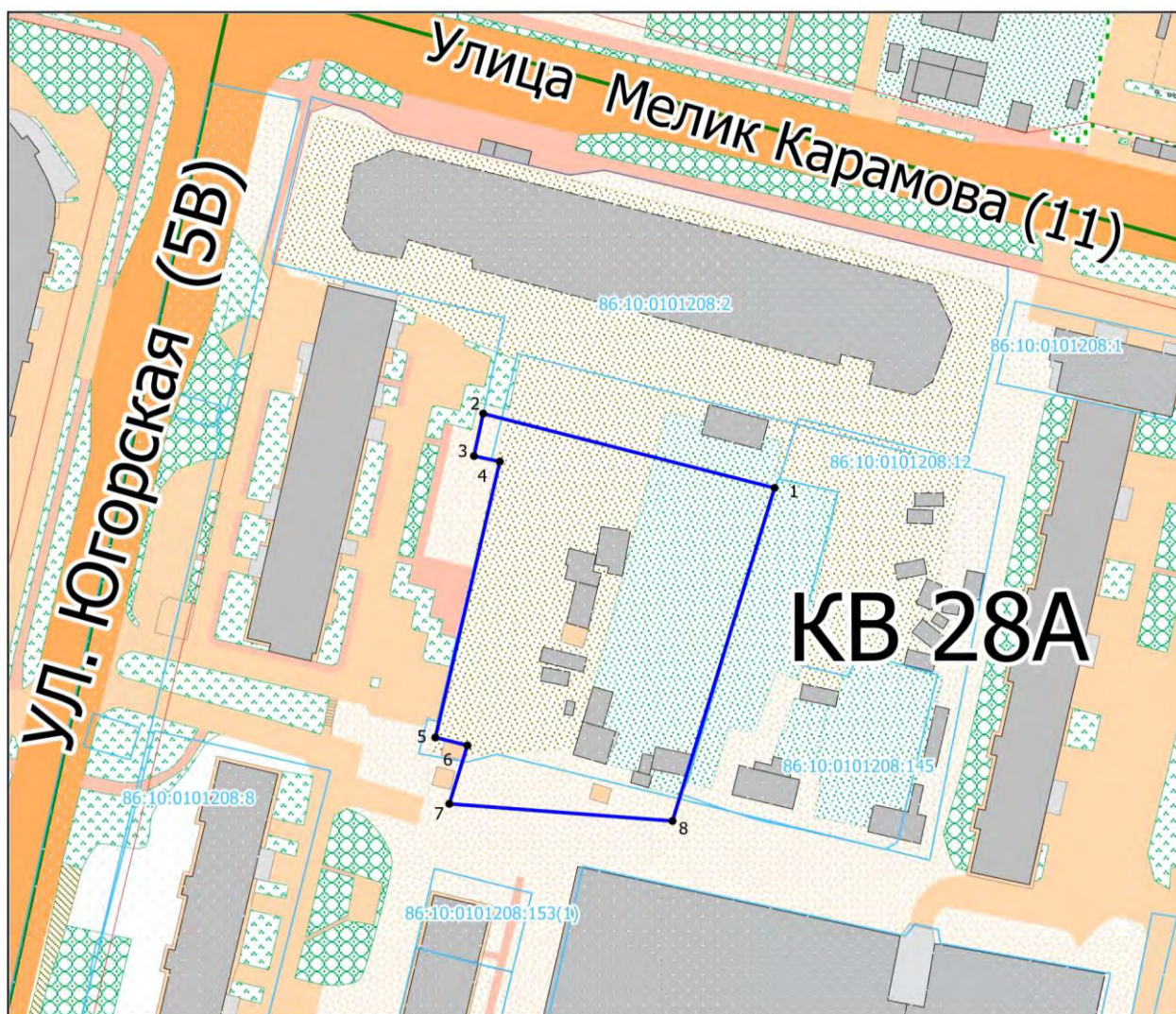
Условные обозначения:

- Координаты поворотных-угловых точек
- Красные линии улично-дорожной сети города
- Границы земельных участков установлены в соответствии с действующим законодательством (По сведениям из ЕГРН)
- Границы территории, требующей санитарной очистки (S = 18 590 кв.м)

Каталог координат
МСК-86, зона 3

Label	X	Y
1	982 857.6	3 570 720.68
2	982 835.54	3 570 769.09
3	982 718.75	3 570 971.8
4	982 710.13	3 571 029.54
5	982 668.38	3 571 102.53
6	982 613.34	3 571 250.54
7	982 540.83	3 571 225.67
8	982 615.06	3 571 169.24
9	982 697.14	3 570 959.36
10	982 777.92	3 570 805.82
11	982 808.37	3 570 763.77
12	982 812.23	3 570 742.03
13	982 839	3 570 713.56

Участок в районе ул. Нагорной, д. 9



Масштаб 1:1 500

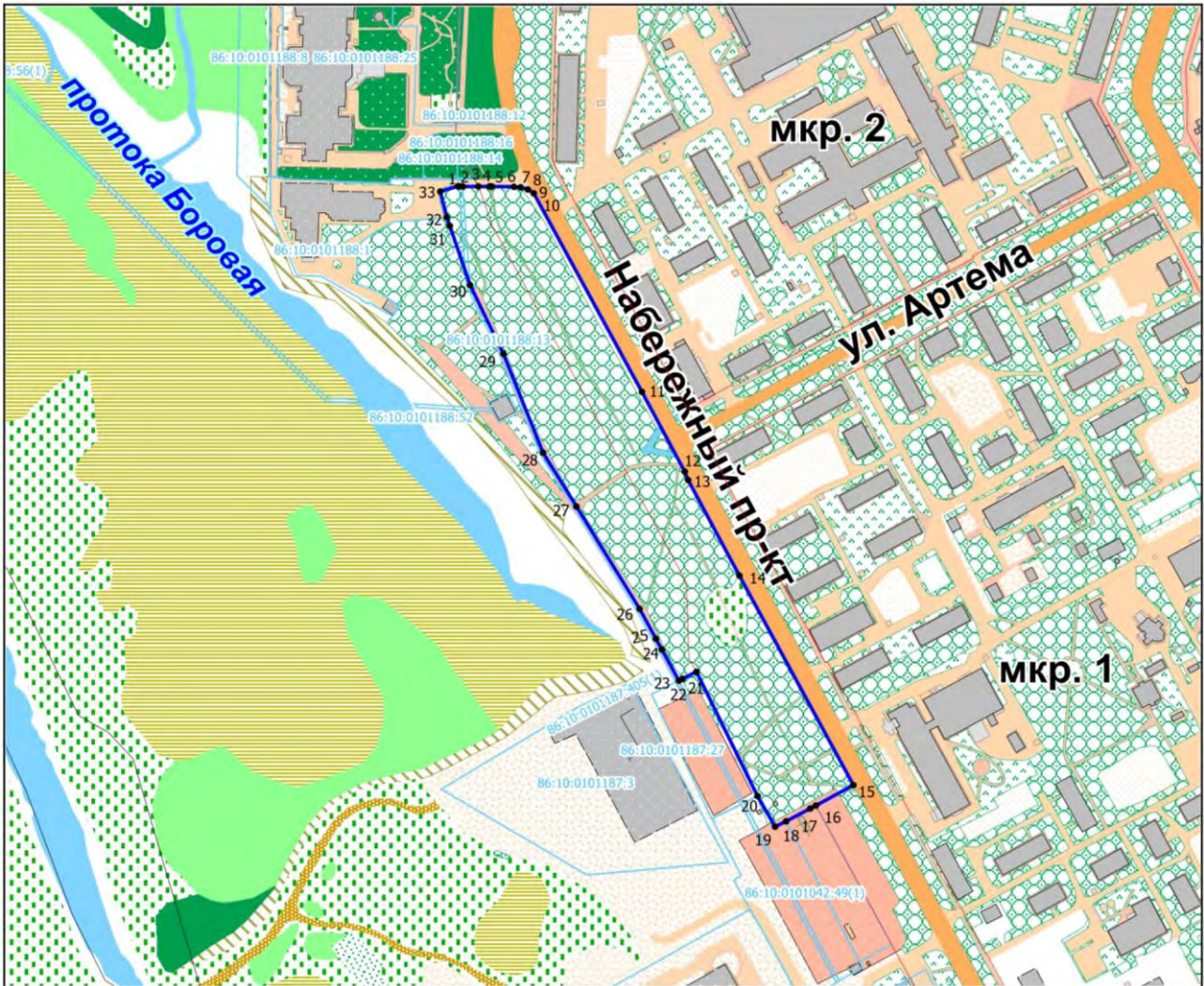
Условные обозначения:

- Координаты поворотных-угловых точек
- Красные линии улично-дорожной сети города
- Границы земельных участков установлены в соответствии с действующим законодательством (По сведениям из ЕГРН)
- Границы территории, требующей санитарной очистки (S = 4 411 кв.м)

Каталог координат
МСК-86, зона 3

Label	X	Y
1	981 074.41	3 575 742.57
2	981 090.34	3 575 680.08
3	981 081.26	3 575 678.11
4	981 080.08	3 575 683.66
5	981 020.79	3 575 669.82
6	981 019.07	3 575 676.7
7	981 006.5	3 575 672.8
8	981 002.82	3 575 720.67

Участок по пр. Набережный



Условные обозначения:

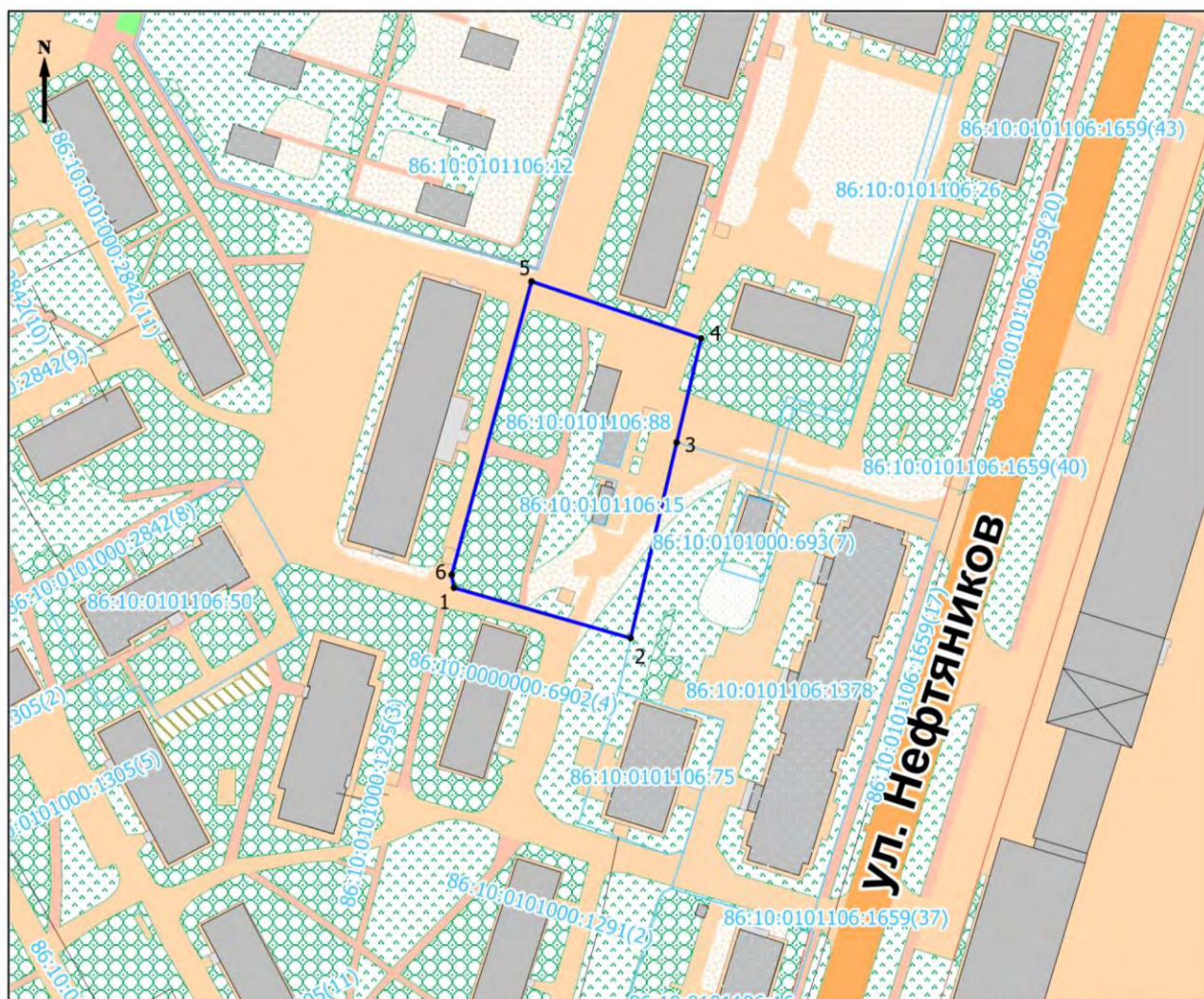
Масштаб 1:4 000

- ◆ Поворотно-угловые точки участка
- Красные линии улично-дорожной сети города
- Границы земельных участков установлены в соответствии с действующим законодательством (По сведениям из ЕГРН)
- Границы территории, требующей санитарной очистки (S = 22 970 кв.м)

Каталог координат МСК-86, зона 3

№	x	y	№	x	y
1	983761.73	3570022.96	18	983398.74	3570209.62
2	983761.52	3570023.35	19	983395.64	3570203.35
3	983761.5	3570025.42	20	983413.18	3570193.36
4	983761.49	3570034.52	21	983484.23	3570158.58
5	983761.48	3570040.7	22	983480.14	3570150.65
6	983761.5	3570042.11	23	983479.07	3570148.58
7	983761.23	3570054.63	24	983496.95	3570138.83
8	983760.9	3570058.57	25	983502.99	3570135.53
9	983759.77	3570062.56	26	983520.12	3570126.19
10	983757.52	3570066	27	983578.69	3570090.19
11	983644.05	3570127.54	28	983609.45	3570071.28
12	983598.52	3570151.88	29	983665.78	3570048.62
13	983593.82	3570153.9	30	983705.1	3570029.61
14	983539.15	3570183.07	31	983738.95	3570018.24
15	983419.41	3570248	32	983743.79	3570016.49
16	983407.81	3570226.53	33	983758.6	3570012.71
17	983406.12	3570223.37			

Участок в мкр. 4 по ул. Нефтяников



Условные обозначения:

- Поворотные-угловые точки участка
- Красные линии улично-дорожной сети города
- Границы земельных участков установлены в соответствии с действующим законодательством (По сведениям из ЕГРН)
- Границы территории, требующей санитарной очистки (S = 2 583 кв.м)

Масштаб 1:1 500

Каталог координат МСК-86, зона 3

Label	X	Y
1	983 761.32	3 570 672.98
2	983 750.61	3 570 710.51
3	983 792.14	3 570 720.27
4	983 814.21	3 570 725.51
5	983 826.27	3 570 689.45
6	983 764.05	3 570 672.44

Водоохранная зона Сургутского водохранилища в районе СТ Черемушки



масштаб 1:5000

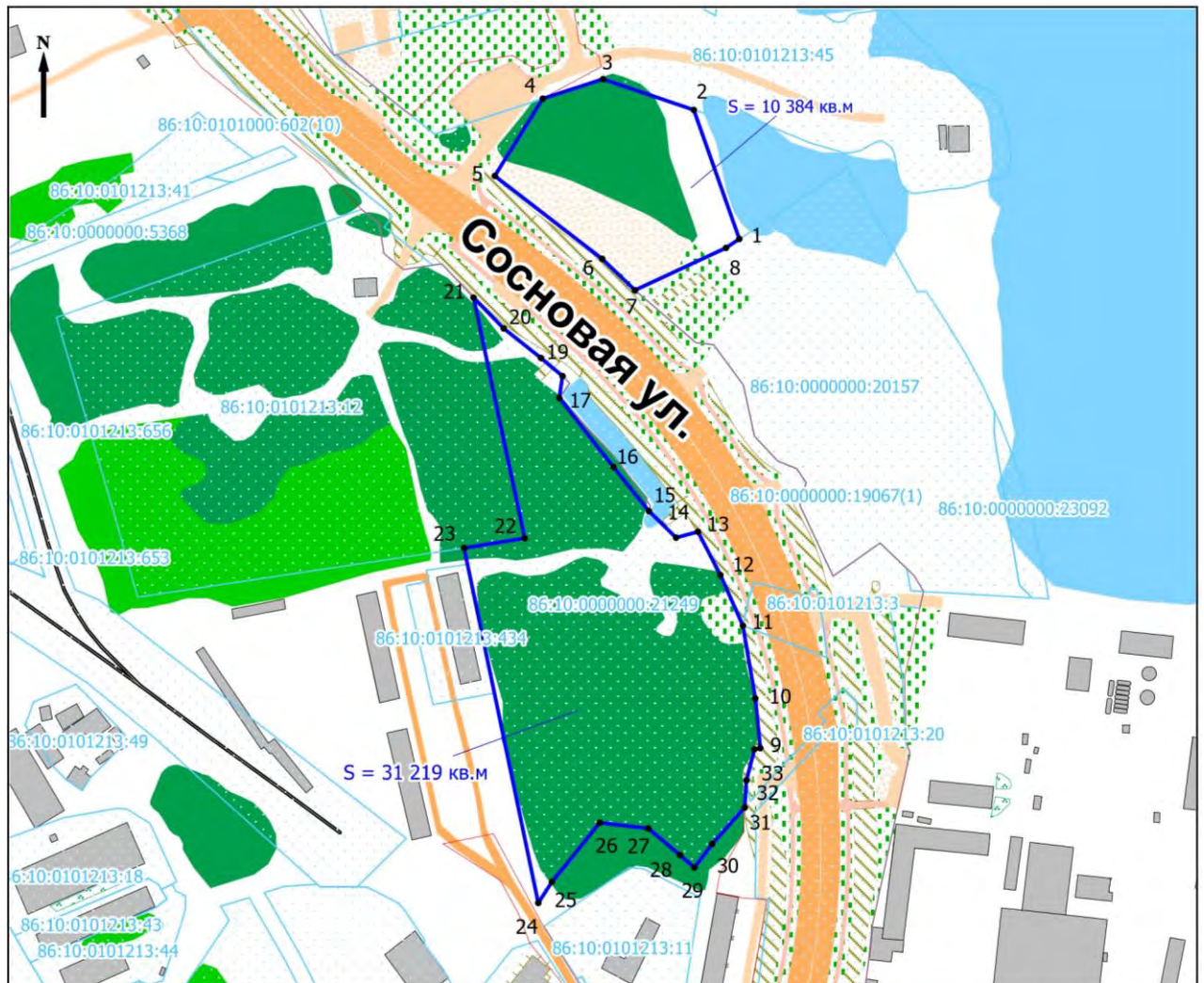
условные обозначения:

- координаты поворотных точек
- красные линии УДС
- границы земельных участков по сведениям ЕГРН
- границы очистки
площадь 48 668 кв.м.

каталог координат
МСК86-зона 3

№	x	y	№	x	y	№	x	y
контур 1			24	988894.18	3578846.1	46	988856.82	3578907.55
1	988592.02	3579051.76	25	988868.64	3578849.36	47	988811.54	3578918.27
2	988611.96	3579049.6	26	988858.61	3578849.42	48	988797.02	3578925.27
3	988622.24	3579045.34	27	988852.38	3578852.04	49	988657.5	3579032.16
4	988654.94	3579025.23	28	988784.88	3578872.75	50	988634.2	3579046.1
5	988776.53	3578931.45	29	988626.82	3578987.65	51	988627.83	3579054.47
6	988789.75	3578921.27	30	988599.04	3579003.97	52	988621.27	3579058.19
7	988804.71	3578912.59	31	988573.85	3579005.51	53	988601.17	3579067.3
8	988851.03	3578901.11	32	988567.16	3579003.64	54	988597.74	3579066.29
9	988857.42	3578899.86	33	988431.82	3578835.09	55	988593.48	3579065.49
10	988872.42	3578900.59	34	988416.97	3578849.82	56	988585.6	3579059.35
11	988890.64	3578907.04	35	988510.82	3578961.56	57	988579.73	3579053.42
12	988931.97	3578930.21	36	988546.44	3579002.06	58	988564.22	3579035.62
13	988964.11	3578949.17	37	988558.76	3579016.18	59	988525.75	3578991.61
14	988991.23	3578912.83	38	988586.06	3579047.2	60	988499.79	3578961.9
15	988986.71	3578903.45	1	988592.02	3579051.76	61	988487.64	3578947.65
16	988985.19	3578892.58	контур 2			62	988469.54	3578926.14
17	988981.08	3578877.03	39	988609.87	3579131.39	63	988427.6	3578875.7
18	988977.61	3578860.43	40	988644.86	3579085.18	64	988415.65	3578861.6
19	988971.45	3578853.19	41	988850.72	3578924.12	65	988401.74	3578869.64
20	988963.35	3578847.74	42	988923.37	3578974.25	66	988483.98	3578965.42
21	988950.7	3578844.53	43	988944.28	3578945.85	67	988555.82	3579081
22	988924.44	3578840.3	44	988889.13	3578914.57	39	988609.87	3579131.39
23	988913.85	3578840.97	45	988873.56	3578907.64			

Участок зеленых насаждений по ул. Сосновая район п. ПСО-34



Условные обозначения:

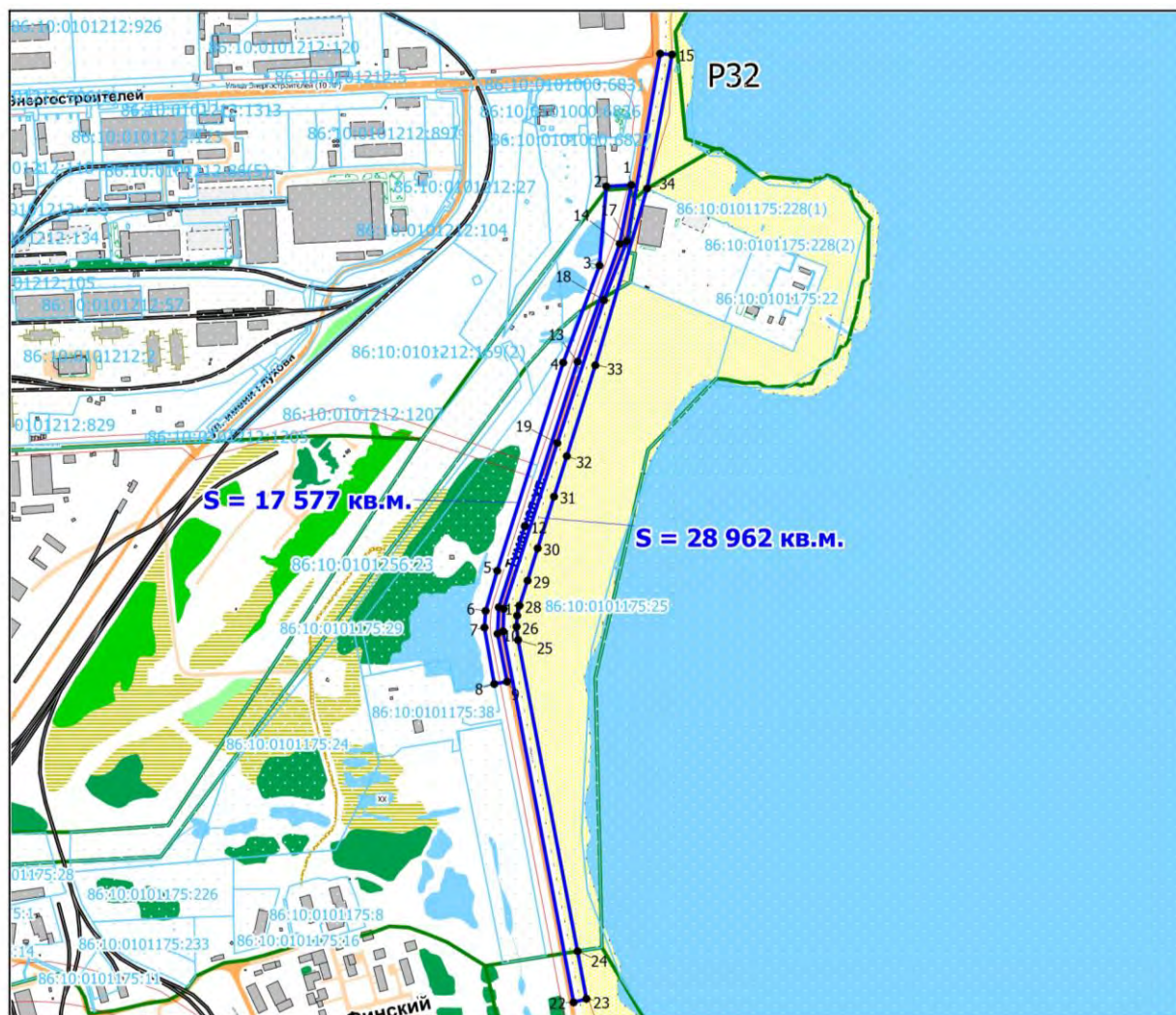
- Поворотные-угловые точки участка
- Красные линии улично-дорожной сети города
- Границы земельных участков установлены в соответствии с действующим законодательством (По сведениям из ЕГРН)
- Границы территории, требующей санитарной очистки (S = 41 602 кв.м)

Масштаб 1:4 000

Каталог координат МСК-86, зона 3

№	x	y	№	x	y
1	983680.26	3579193.37	18	983601.8	3579091.89
2	983754.22	3579167.24	19	983612.18	3579079.55
3	983771.88	3579115.15	20	983629.11	3579058.2
4	983760.63	3579080.61	21	983646.79	3579040.9
5	983716.46	3579053.03	22	983508.89	3579070.14
6	983669.02	3579114.6	23	983503.28	3579035.41
7	983651.05	3579133.45	24	983299.86	3579078.05
8	983675.23	3579185.72	25	983311.96	3579085.73
9	983388.57	3579205.4	26	983345.96	3579113.36
10	983417.07	3579202.48	27	983342.68	3579141.05
11	983458.83	3579195.38	28	983327.46	3579159.17
12	983487.87	3579182.5	29	983320.21	3579167.54
13	983512.58	3579169.54	30	983333.65	3579177.68
14	983509.21	3579157.03	31	983354.55	3579196.39
15	983524.51	3579141.36	32	983370.16	3579197.32
16	983549.77	3579121.02	33	983387.95	3579201.96
17	983589.25	3579090.04			

Участок по ул. Туманная



Масштаб 1:11 000

Условные обозначения:

- Координаты поворотных-угловых точек
- Красные линии улично-дорожной сети города
- Границы земельных участков установлены в соответствии с действующим законодательством (По сведениям из ЕГРН)
- Границы территории, требующей санитарной очистки (S = 46 539 кв.м)

Каталог координат
МСК-86, зона 3

1	985979.38	3578826.93	18	985798.4	3578783.75
2	985977.18	3578787.68	19	985573.9	3578710.88
3	985853.11	3578777.04	20	985313.99	3578626.79
4	985700.29	3578719.76	21	985278.55	3578625.95
5	985373.46	3578616.43	22	984695.98	3578736.27
6	985310.3	3578598.23	23	984701.32	3578756.33
7	985284.31	3578596.43	24	984776.18	3578742.26
8	985195.7	3578611.59	25	985264.89	3578649.18
9	985199.39	3578631.81	26	985285.62	3578646.66
10	985274.5	3578616.82	27	985303.19	3578647.86
11	985316.33	3578618.95	28	985319	3578651.32
12	985444.16	3578659.93	29	985358.22	3578664.06
13	985701.67	3578742.3	30	985409.04	3578680.08
14	985887.22	3578808.48	31	985490.26	3578705.67
15	986184.37	3578890.81	32	985553.73	3578725.68
16	986185.5	3578871.99	33	985696.22	3578770.53
17	985891.44	3578820.03	34	985973.84	3578851.47

Земельный участок с кадастровым номером
86:03:0030402:3241 (11 км. Нижневартовского тракта)



Масштаб 1:6 000

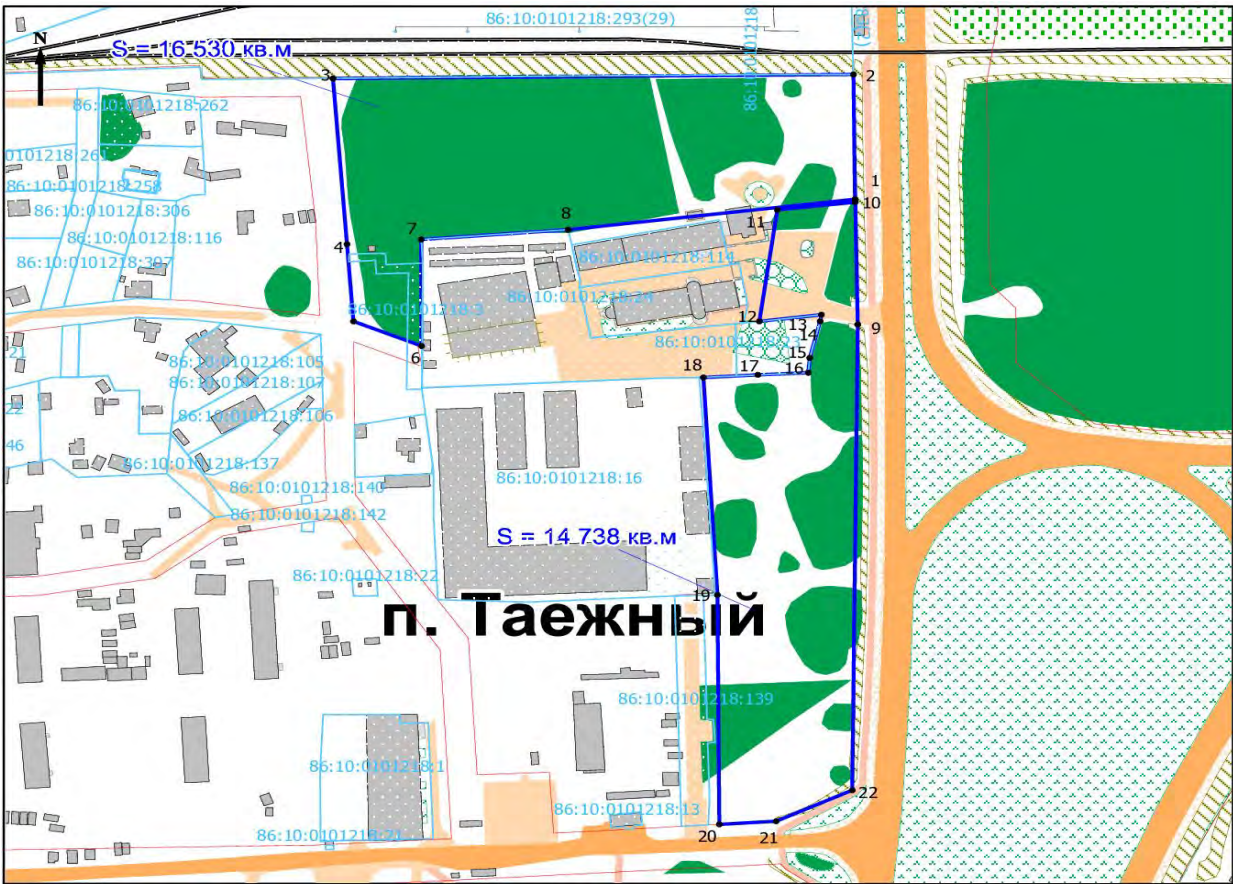
Условные обозначения:

- Координаты поворотных-угловых точек
- Красные линии улично-дорожной сети города
- Границы земельных участков установлены в соответствии с действующим законодательством (По сведениям из ЕГРН)
- Границы территории, требующей санитарной очистки (S = 42 060 кв.м)

Каталог координат
МСК-86, зона 3

Label	X	Y
1	989 097.06	3 587 033.11
2	989 178.69	3 587 198.24
3	989 484.06	3 587 201.4
4	989 483.83	3 587 233.06
5	989 206.36	3 587 247.02
6	989 140.69	3 587 498.45
7	989 241.54	3 587 627.79
8	989 215.74	3 587 632.49
9	989 113.01	3 587 536.91
10	989 116.76	3 587 651.36
11	989 089.09	3 587 656.05
12	989 091.91	3 587 497.98
13	989 008.88	3 587 430.31
14	989 020.63	3 587 415.07
15	989 101.29	3 587 481.44
16	989 162.73	3 587 228.13
17	989 060.95	3 587 030.3

Участки в п. Таежный (1)



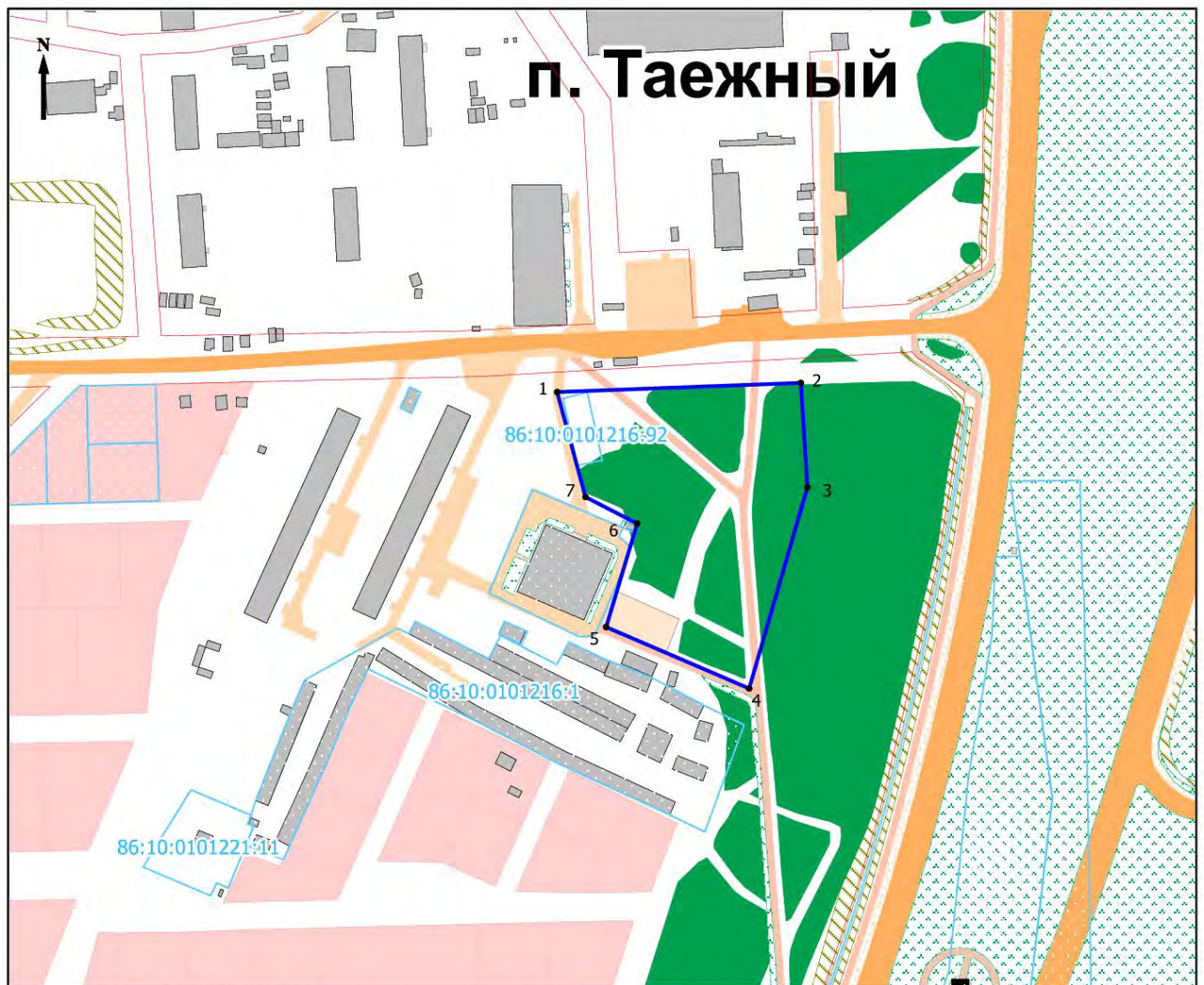
Условные обозначения:

- Поворотно-угловые точки участка
- Красные линии улично-дорожной сети города
- Границы земельных участков установлены в соответствии с действующим законодательством (По сведениям из ЕГРН)
- Границы территории, требующей санитарной очистки (S = 31 268 кв.м)

Каталог координат МСК-86, зона 3 Масштаб 1:3 000

Label	X	Y
1	992 353.49	3 572 839.94
2	992 413.41	3 572 839.24
3	992 411.53	3 572 622.63
4	992 331.92	3 572 628.5
5	992 294.91	3 572 631.25
6	992 282.98	3 572 659.58
7	992 334.18	3 572 659.5
8	992 338.92	3 572 720.65
9	992 293.3	3 572 841.1
10	992 352.14	3 572 840.09
11	992 348.36	3 572 807.64
12	992 294.86	3 572 800.05
13	992 298.08	3 572 825.89
14	992 294.86	3 572 825.42
15	992 277.25	3 572 821.11
16	992 270.22	3 572 820.43
17	992 269.14	3 572 799.51
18	992 267.91	3 572 776.9
19	992 163.5	3 572 782.66
20	992 053.37	3 572 783.43
21	992 054.92	3 572 807.14
22	992 069.78	3 572 838.77

Участок в п. Таежный (2)



Условные обозначения:

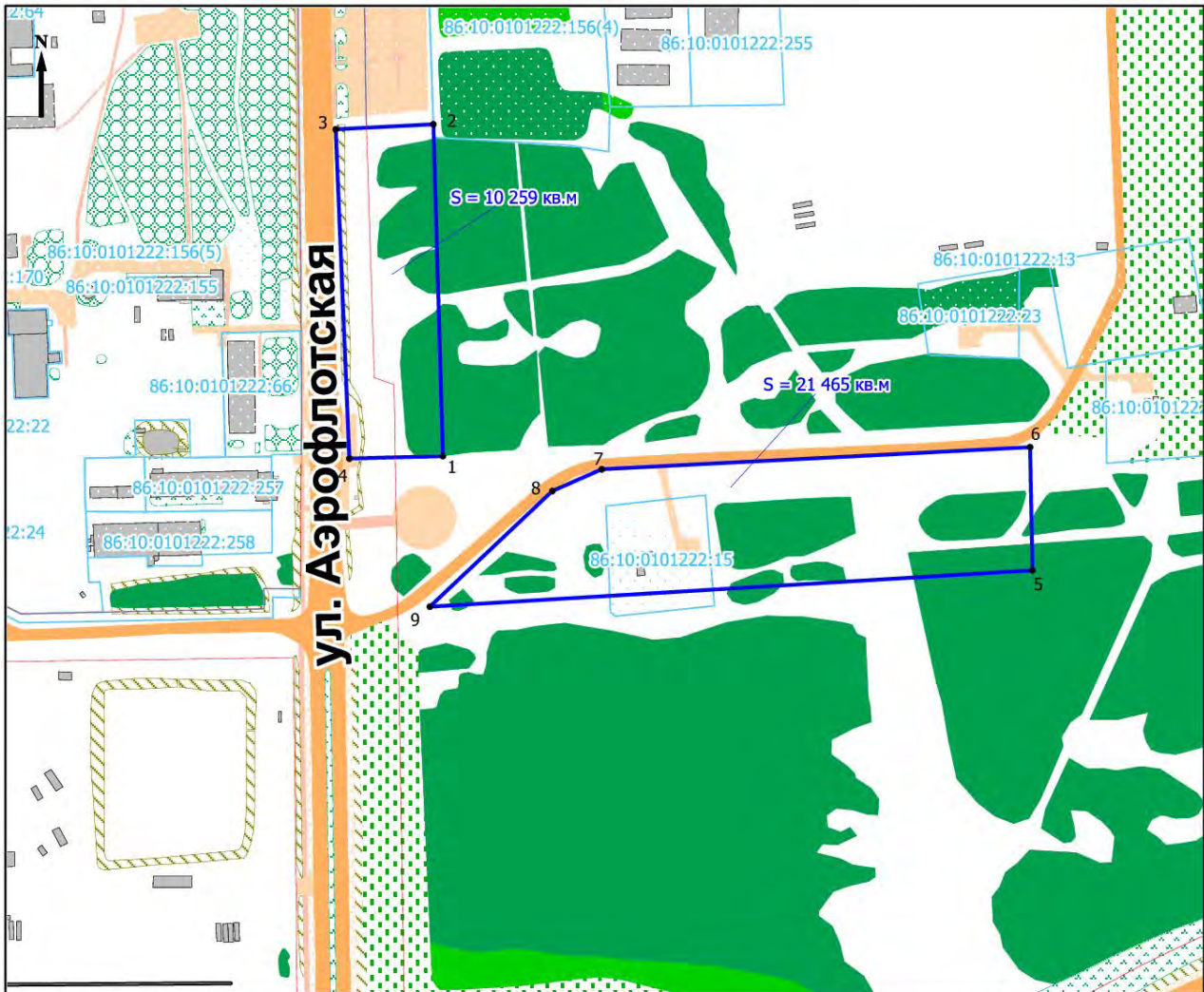
Масштаб 1:3 000

- Поворотно-угловые точки участка
- Красные линии улично-дорожной сети города
- Границы земельных участков установлены в соответствии с действующим законодательством (По сведениям из ЕГРН)
- Границы территории, требующей санитарной очистки (S = 9 673 кв.м)

Каталог координат МСК-86, зона 3

Label	X	Y
1	992 017.09	3 572 655.98
2	992 021.02	3 572 761.02
3	991 976.04	3 572 763.75
4	991 889.36	3 572 738.67
5	991 915.95	3 572 677.12
6	991 960.4	3 572 690.42
7	991 971.91	3 572 668.25

Участки по ул. Аэрофлотская в сторону Аэропорта



Условные обозначения:

- ✦ Поворотно-угловые точки участка
- Красные линии улично-дорожной сети города
- Границы земельных участков установлены в соответствии с действующим законодательством (По сведениям из ЕГРН)
- Границы территории, требующей санитарной очистки (S = 31 724 кв.м)

Масштаб 1:4 000

Каталог координат МСК-86, зона 3

Label	X	Y
1	992 756.46	3 572 921.38
2	992 945.39	3 572 915.95
3	992 942.51	3 572 860.25
4	992 755.13	3 572 868.18
5	992 691.53	3 573 257.05
6	992 761.58	3 573 255.74
7	992 749.03	3 573 011.88
8	992 736.63	3 572 983.65
9	992 670.71	3 572 913.91

Участки вдоль автодороги по ул. Дальняя в сторону городского кладбища



Условные обозначения:

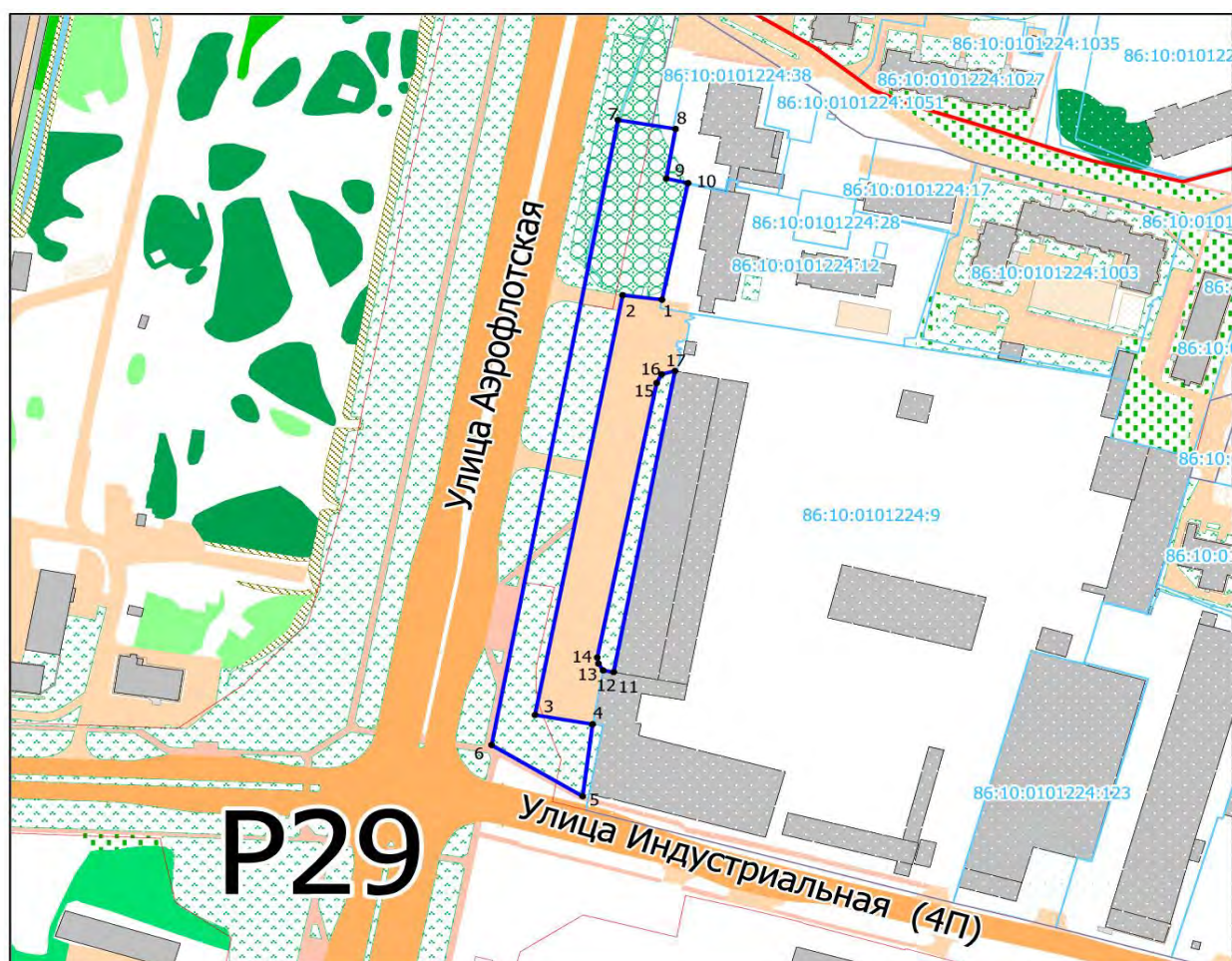
- ✦ Поворотно-угловые точки участка
- Красные линии улично-дорожной сети города
- Границы земельных участков установлены в соответствии с действующим законодательством (По сведениям из ЕГРН)
- Границы территории, требующей санитарной очистки (S = 24 208 кв.м)

Масштаб 1:6 000

Каталог координат МСК-86, зона 3

Label	X	Y
1	990 534.51	3 571 918.15
2	990 742.7	3 571 710.91
3	990 724.59	3 571 694.98
4	990 519.13	3 571 905.01
5	990 486.79	3 571 918.75
6	990 763.83	3 571 635.33
7	990 797.79	3 571 583.1
8	990 817.37	3 571 518.45
9	990 845.54	3 571 381.81
10	990 840.3	3 571 354.38
11	990 826.59	3 571 340.67
12	990 827.9	3 571 391.6
13	990 815.42	3 571 446.61
14	990 795.18	3 571 513.88
15	990 743.34	3 571 603.83
16	990 656.41	3 571 703.25
17	990 468.84	3 571 908.95
18	990 468.1	3 571 911.73

Участок по ул. Индустриальная, д. 1



Масштаб 1:3 000

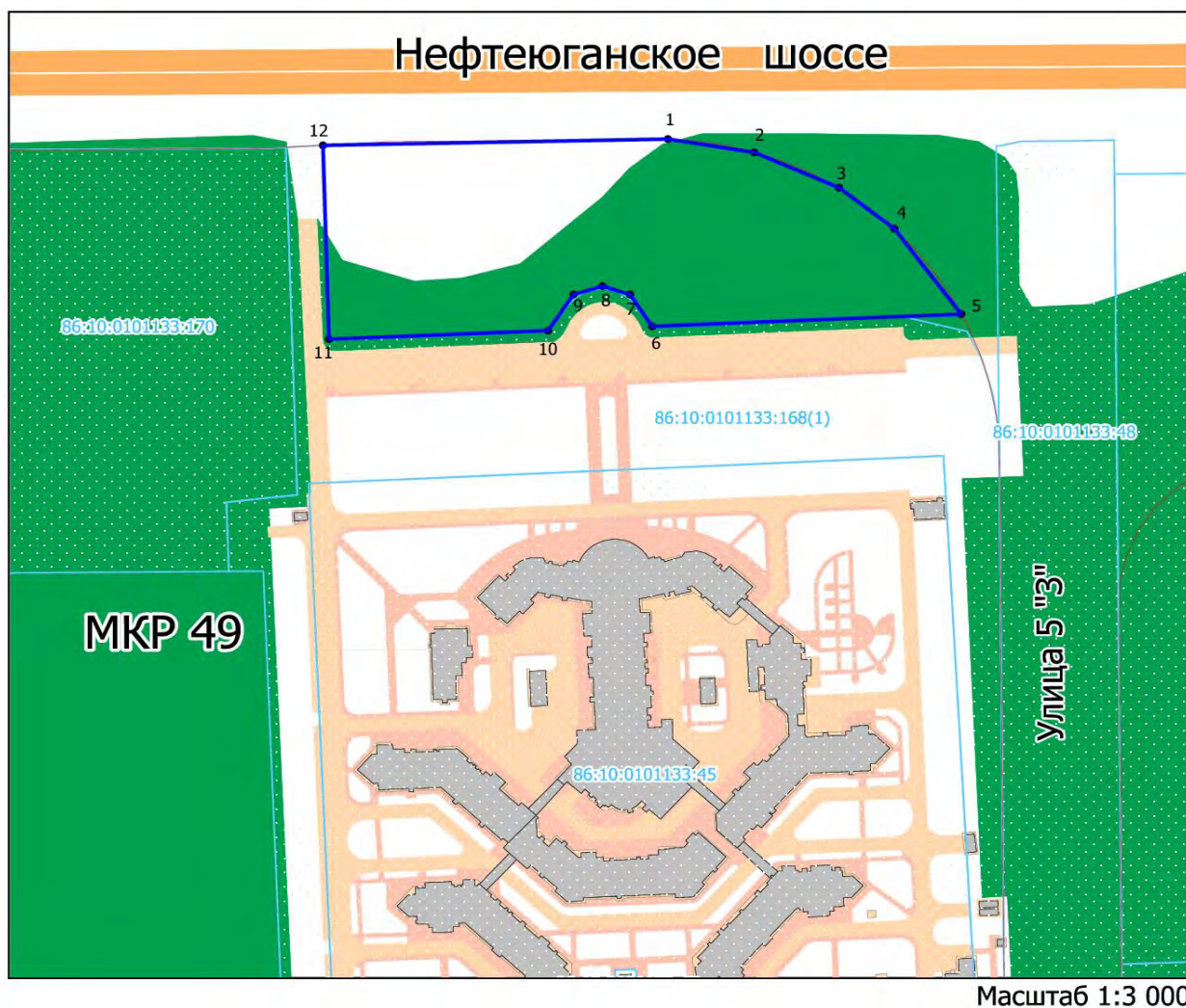
Условные обозначения:

- Координаты поворотных-угловых точек
- Красные линии улично-дорожной сети города
- Границы земельных участков установлены в соответствии с действующим законодательством (По сведениям из ЕГРН)
- Границы территории, требующей санитарной очистки (S = 7 374 кв.м)

Каталог координат
МСК-86, зона 3

Label	X	Y
1	987 236.33	3 571 371.29
2	987 238.44	3 571 355.18
3	987 048.06	3 571 319.22
4	987 043.88	3 571 342.86
5	987 011.15	3 571 338.81
6	987 034.36	3 571 301.34
7	987 317.86	3 571 353.21
8	987 313.82	3 571 376.85
9	987 291.35	3 571 373.08
10	987 289.22	3 571 381.93
11	987 067.43	3 571 351.51
12	987 068.25	3 571 347.1
13	987 071.24	3 571 345.28
14	987 074.07	3 571 344.77
15	987 198.62	3 571 369.09
16	987 202.48	3 571 371.18
17	987 204	3 571 376.67

Участок между Нефтеюганским шоссе и Тубдиспансером



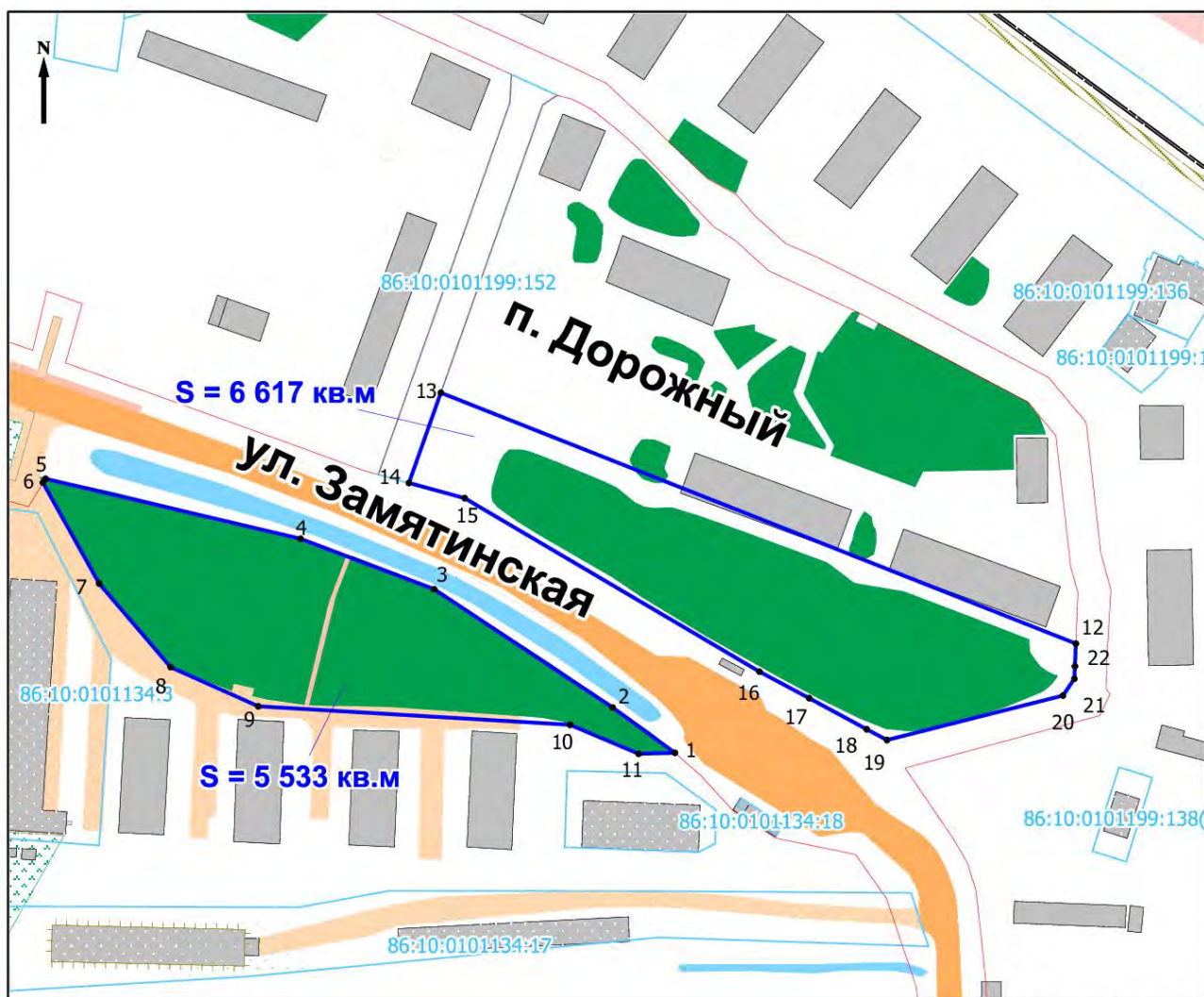
Условные обозначения:

- Координаты поворотных-угловых точек
- Красные линии улично-дорожной сети города
- Границы земельных участков установлены в соответствии с действующим законодательством (По сведениям из ЕГРН)
- Границы территории, требующей санитарной очистки (S = 18 832 кв.м)

Каталог координат
МСК-86, зона 3

Label	X	Y
1	985 806.58	3 567 978.38
2	985 800.56	3 568 014.97
3	985 784.76	3 568 050.94
4	985 766.4	3 568 074.38
5	985 728.34	3 568 102.7
6	985 722.83	3 567 971.65
7	985 737.03	3 567 962.27
8	985 740.82	3 567 950.48
9	985 737.14	3 567 938.36
10	985 720.95	3 567 927.44
11	985 717.08	3 567 834.58
12	985 803.79	3 567 831.94

Участок вдоль ул. Замятинская в п. Дорожный



Условные обозначения:

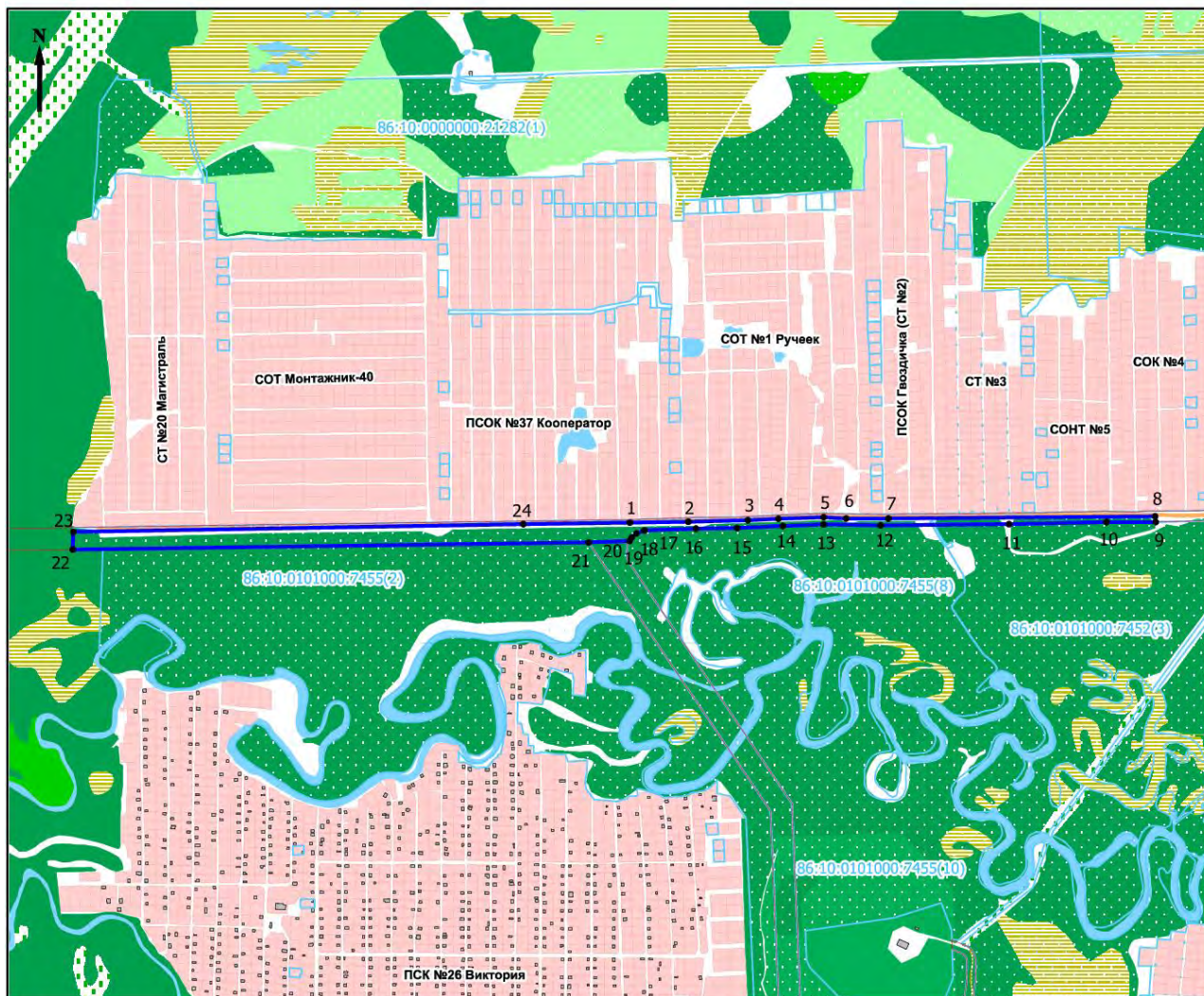
Масштаб 1:2 000

- Поворотные-угловые точки участка
- Красные линии улично-дорожной сети города
- Границы земельных участков установлены в соответствии с действующим законодательством (По сведениям из ЕГРН)
- Границы территории, требующей санитарной очистки (S = 12 150 кв.м)

Каталог координат МСК-86, зона 3

№	x	y	№	x	y
1	991614.03	3573986.92	13	991716.26	3573920.29
2	991626.93	3573969.23	14	991690.65	3573911.21
3	991660.46	3573918.47	15	991686.32	3573927.06
4	991674.86	3573880.37	16	991637.13	3574010.98
5	991691.86	3573807.77	17	991629.51	3574025.17
6	991690.77	3573807.05	18	991620.73	3574041.57
7	991662.11	3573823.03	19	991617.71	3574047.32
8	991638.37	3573843.41	20	991630.35	3574097.44
9	991627.26	3573868.33	21	991635.07	3574100.68
10	991622.01	3573957.13	22	991638.61	3574100.82
11	991613.8	3573976.62			
12	991645.05	3574101.08			

Участки зеленых насаждений
вдоль дороги от СНТСН № 20 «Магистраль» до СНТ № 4



Условные обозначения:

Масштаб 1:16 000

- ★ Поворотные-угловые точки участка
- Красные линии улично-дорожной сети города
- Границы земельных участков установлены в соответствии с действующим законодательством (По сведениям из ЕГРН)
- Границы территории, требующей санитарной очистки (S = 71 363 кв.м)

Каталог координат МСК-86, зона 3

№	x	y	№	x	y
1	992406.68	3567956.71	14	992399.21	3568302.79
2	992408.73	3568088.58	15	992394.3	3568199.29
3	992412.27	3568223.64	16	992392.99	3568106.08
4	992415.49	3568292.74	17	992389.41	3567988.7
5	992419.03	3568395.45	18	992382.14	3567971.32
6	992416.52	3568446.3	19	992372.83	3567960.55
7	992416.6	3568541.76	20	992365.18	3567955.96
8	992420.73	3569146.24	21	992362.21	3567863.02
9	992408.27	3569147.4	22	992345.86	3566694.38
10	992407.82	3569036.29	23	992385.9	3566695.68
11	992403.49	3568815.11	24	992403.65	3567715.21
12	992400.97	3568523.89			
13	992402.96	3568395.41			

Участок зеленых насаждений
по Нефтеюганскому шоссе напротив магазина «Мясной двор»



Условные обозначения:

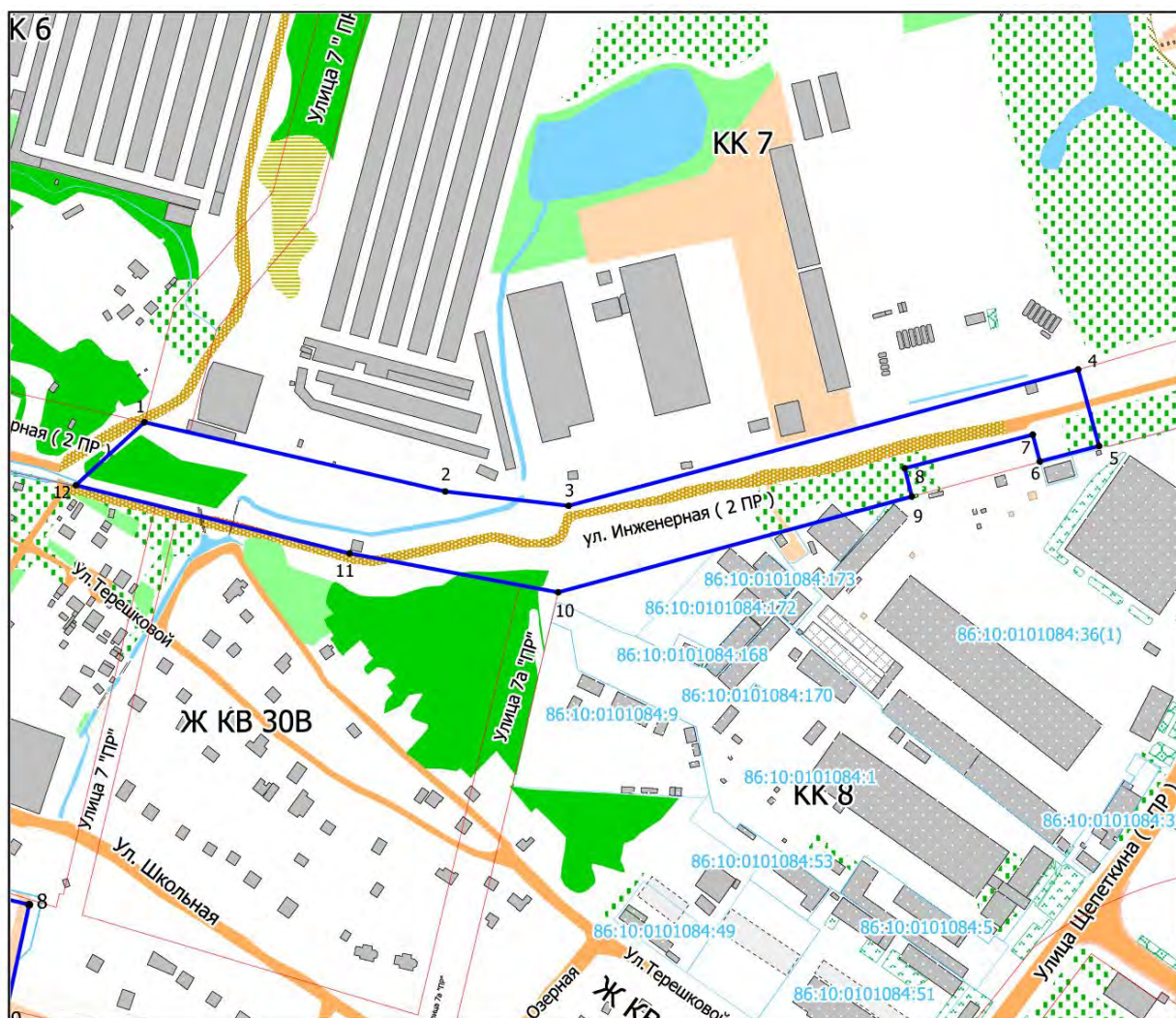
Масштаб 1:4 000

- ◆ Поворотно-угловые точки участка
- Красные линии улично-дорожной сети города
- Границы земельных участков установлены в соответствии с действующим законодательством (По сведениям из ЕГРН)
- Границы территории, требующей санитарной очистки (S = 11 166 кв.м)

Каталог координат МСК-86, зона 3

Label	X	Y
1	985 844.45	3 571 225.54
2	985 678.7	3 571 838
3	985 661.17	3 571 834.03
4	985 827.88	3 571 220.88

Участок от ул. Захарова до ул. Рационализаторов



Масштаб 1:4 500

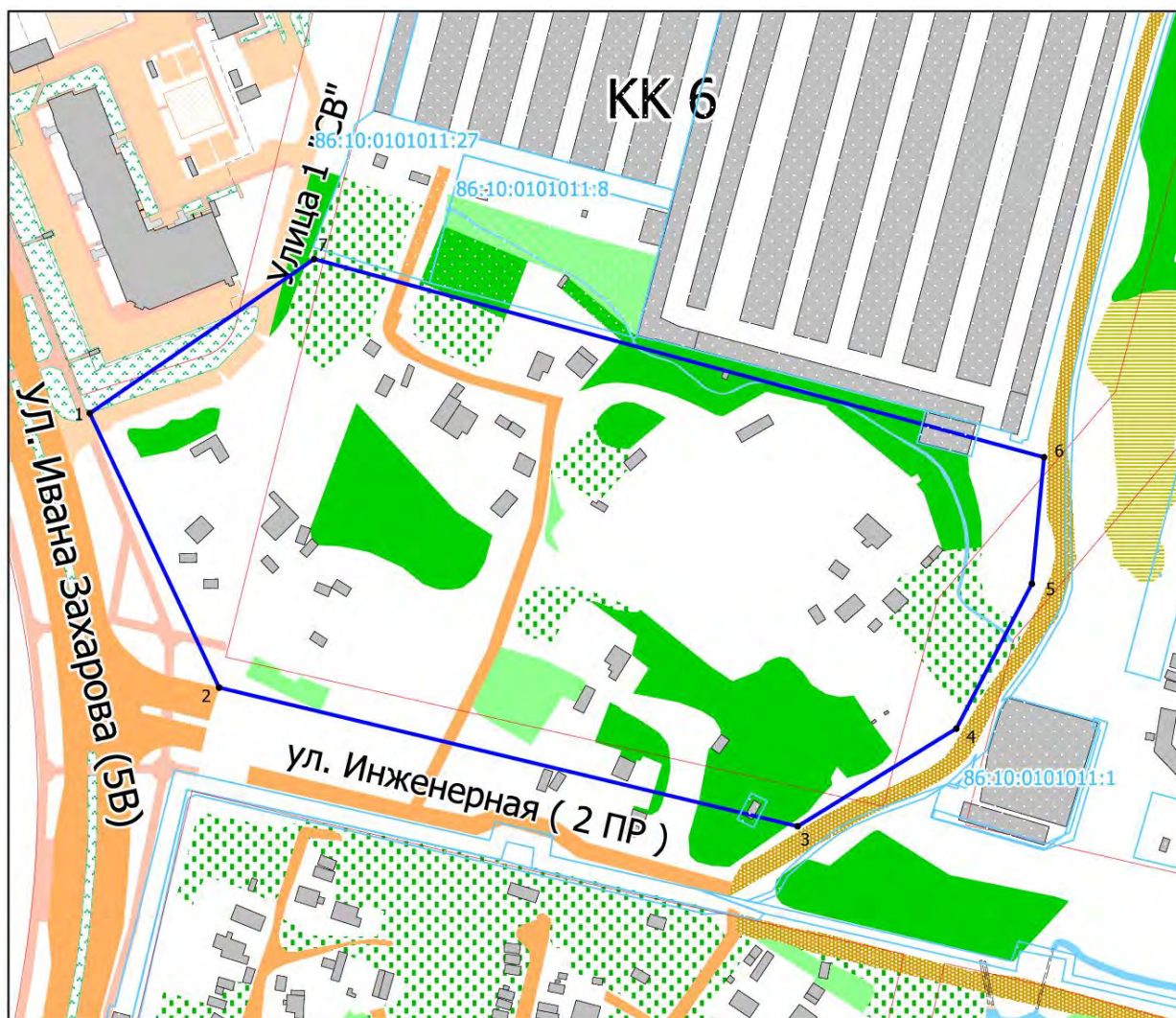
Условные обозначения:

- Координаты поворотных-угловых точек
- Красные линии улично-дорожной сети города
- Границы земельных участков установлены в соответствии с действующим законодательством (По сведениям из ЕГРН)
- Границы территории, требующей санитарной очистки (S = 31 747 кв.м)

Каталог координат
МСК-86, зона 3

Label	X	Y
1	982 566.9	3 576 225.53
2	982 522.43	3 576 418.84
3	982 513.14	3 576 498.14
4	982 600.64	3 576 825.5
5	982 551.49	3 576 838.92
6	982 541.56	3 576 800.93
7	982 558.76	3 576 796.29
8	982 537.24	3 576 713.97
9	982 519.17	3 576 718.67
10	982 457.76	3 576 491.45
11	982 482.62	3 576 357.5
12	982 526.38	3 576 181.47

Участок по ул. Захарова, д. 2/1



Масштаб 1:2 500

Условные обозначения:

- Координаты поворотных-угловых точек
- Красные линии улично-дорожной сети города
- Границы земельных участков установлены в соответствии с действующим законодательством (По сведениям из ЕГРН)
- Границы территории, требующей санитарной очистки (S = 44 705 кв.м)

Каталог координат
МСК-86, зона 3

Label	X	Y
1	982 707.07	3 575 942.46
2	982 609.21	3 575 988.6
3	982 559.81	3 576 194.89
4	982 594.66	3 576 251.48
5	982 646.29	3 576 278.49
6	982 691.38	3 576 282.77
7	982 762.06	3 576 022.48