

МУНИЦИПАЛЬНОЕ ОБРАЗОВАНИЕ
ГОРОДСКОЙ ОКРУГ СУРГУТ
ХАНТЫ-МАНСКИЙСКОГО АВТОНОМНОГО ОКРУГА – ЮГРЫ

АДМИНИСТРАЦИЯ ГОРОДА

ПОСТАНОВЛЕНИЕ

« 26 » _____ 02 _____ 20 24

№ _____ 773

Об утверждении внесения
изменений в проект межевания
территории поселка Лунного
в городе Сургуте

В соответствии со статьями 43, 45, 46 Градостроительного кодекса Российской Федерации, Уставом муниципального образования городской округ Сургут Ханты-Мансийского автономного округа – Югры, распоряжениями Администрации города от 30.12.2005 № 3686 «Об утверждении Регламента Администрации города», от 21.04.2021 № 552 «О распределении отдельных полномочий Главы города между высшими должностными лицами Администрации города», с учетом заключения о результатах публичных слушаний:

1. Утвердить внесение изменений в проект межевания территории поселка Лунного в городе Сургуте, утвержденный постановлением Администрации города от 29.12.2012 № 10085 «Об утверждении проекта межевания территории поселка Лунного в городе Сургуте» (с изменениями от 18.12.2015 № 8840, 12.08.2021 № 6978, 17.09.2021 № 8282, 10.11.2021 № 9600, 24.06.2022 № 5063), в части квартала Л-1, земельные участки № 21 и № 23 согласно приложению.

2. Департаменту массовых коммуникаций и аналитики разместить настоящее постановление на официальном портале Администрации города: www.admsurgut.ru.

3. Муниципальному казенному учреждению «Наш город»:

3.1. Опубликовать (разместить) настоящее постановление в сетевом издании «Официальные документы города Сургута»: docsurgut.ru.

3.2. Опубликовать настоящее постановление в газете «Сургутские ведомости».

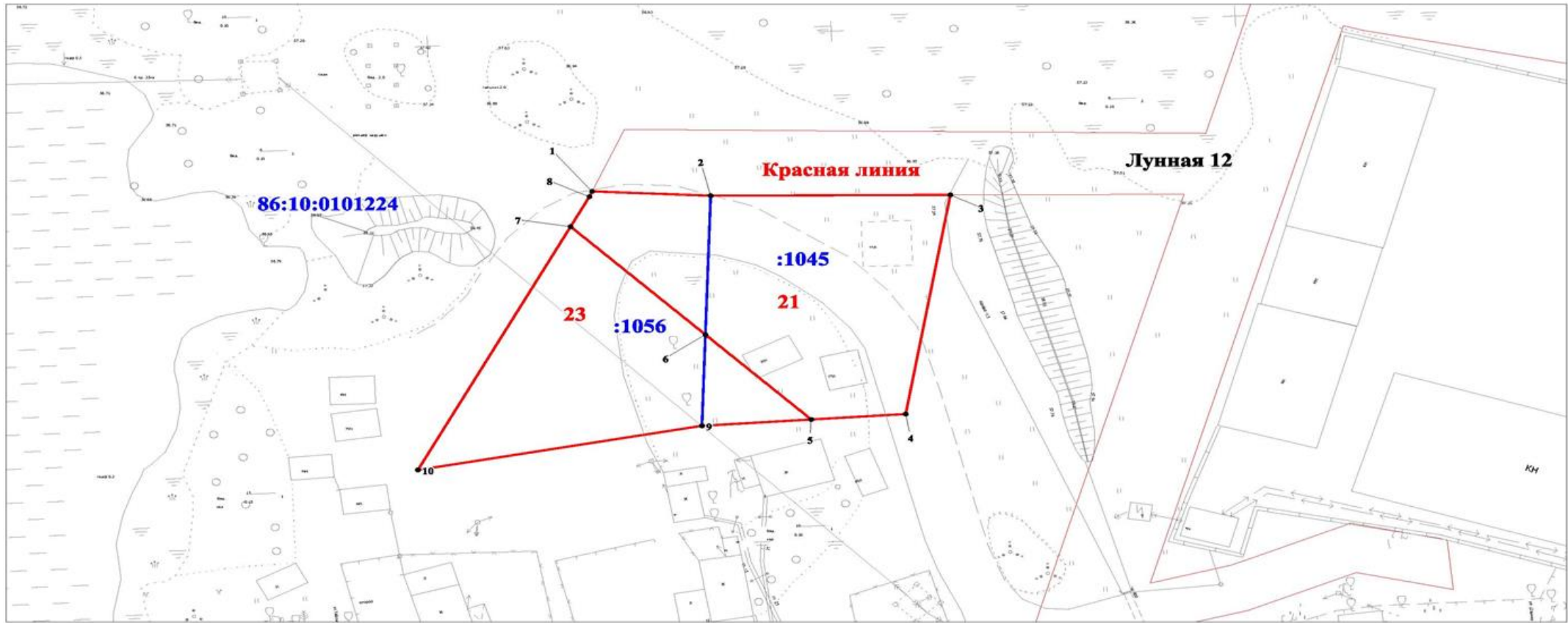
4. Настоящее постановление вступает в силу с момента его издания.

5. Контроль за выполнением постановления оставляю за собой.



Заместитель Главы города

В.А. Шаров

Чертеж межевания



Условные обозначения

- :82** - надпись кадастрового номера земельного участка
- :391** - обозначение номера образуемого земельного участка
- 86:10:0101224** - кадастровый номер квартала
- 1** - надписи номеров характерных точек вновь образованного земельного участка
-  - граница образуемых и изменяемых земельных участков
-  - утвержденные красные линии
-  - граница земельного участка, установленная в соответствии федеральным законодательством, включенная в ЕГРН (границы существующих земельных участков)

Примечание:
1) перечень и сведения о площади образуемых земельных участков смотреть в Пояснительной записке;
2) на чертеже межевания территории не отображены по причине их отсутствия:
- границы образуемых земельных участков в отношении которых предполагаются резервирование и (или) изъятие для государственных или муниципальных нужд;
- границы зон действия публичных сервитутов;
3) сведения о виде разрешенного использования образуемых земельных участков смотреть в Пояснительной записке;
4) ведомость координат поворотных точек образуемых земельных участков смотреть в Пояснительной записке.

Текстовая часть

| |
|---|
| Перечень и сведения об образуемом земельном участке |
|---|

| условный номер формируемого земельного участка | источник образования | площадь исходного ЗУ (м²) | площадь образуемого ЗУ (м²) | вид разрешенного использования | местоположение ЗУ | категория земель |
|--|--|---------------------------|-----------------------------|---|--|--------------------------|
| :ЗУ 21 | земельный участок с кадастровым номером 86:10:0101224:1056 | 899 | 1 030 | для индивидуального жилищного строительства. Код 2.1 | Ханты-Мансийский автономный округ – Югра, город Сургут, поселок Лунный | земли населенных пунктов |
| | земельный участок с кадастровым номером 86:10:0101224:1045 | 906 | | | | |
| :ЗУ 23 | земельный участок с кадастровым номером 86:10:0101224:1056 | 899 | 755 | земельные участки (территории) общего пользования. Код 12.0 | Ханты-Мансийский автономный округ – Югра, город Сургут, поселок Лунный | земли населенных пунктов |
| | земельный участок с кадастровым номером 86:10:0101224:1045 | 906 | | | | |

Координаты поворотных точек территории корректировки:

| | | |
|----------|------------|------------|
| № п/п | 21 | |
| | Координаты | |
| | X | Y |
| 1 | 987570,58 | 3571774,56 |
| 2 | 987569,95 | 3571789,23 |
| 3 | 987570,07 | 3571818,89 |
| 4 | 987537,76 | 3571813,36 |
| 5 | 987536,96 | 3571801,68 |
| 6 | 987549,46 | 3571788,58 |
| 7 | 987565,39 | 3571771,90 |
| 8 | 987569,80 | 3571774,22 |
| 1 | 987570,58 | 3571774,56 |
| № п/п | 23 | |
| | Координаты | |
| | X | Y |
| 7 | 987565,39 | 3571771,90 |
| 6 | 987549,46 | 3571788,58 |
| 5 | 987536,96 | 3571801,68 |
| 9 | 987536,02 | 3571788,15 |
| 10 | 987529,52 | 3571753,01 |
| 7 | 987565,39 | 3571771,90 |