

МУНИЦИПАЛЬНОЕ ОБРАЗОВАНИЕ
ГОРОДСКОЙ ОКРУГ СУРГУТ
ХАНТЫ-МАНСКИЙСКОГО АВТОНОМНОГО ОКРУГА – ЮГРЫ

АДМИНИСТРАЦИЯ ГОРОДА

ПОСТАНОВЛЕНИЕ

« 09 » _____ 11 _____ 20 23

№ _____ 5439

Об утверждении проекта межевания
функциональной зоны транспортной
инфраструктуры по улице Сосновой
в городе Сургуте

В соответствии со статьями 43, 45, 46 Градостроительного кодекса Российской Федерации, Уставом муниципального образования городской округ Сургут Ханты-Мансийского автономного округа – Югры, распоряжением Главы города от 29.12.2021 № 38 «О последовательности исполнения обязанностей Главы города высшими должностными лицами Администрации города в период его временного отсутствия», распоряжением Администрации города от 30.12.2005 № 3686 «Об утверждении Регламента Администрации города», с учетом заключения о результатах публичных слушаний:

1. Утвердить проект межевания функциональной зоны транспортной инфраструктуры по улице Сосновой в городе Сургуте согласно приложению.

2. Департаменту массовых коммуникаций и аналитики разместить настоящее постановление на официальном портале Администрации города: www.admsurgut.ru.

3. Муниципальному казенному учреждению «Наш город»:

3.1. Опубликовать (разместить) настоящее постановление в сетевом издании «Официальные документы города Сургута»: docsurgut.ru.

3.2. Опубликовать настоящее постановление в газете «Сургутские ведомости» (приложение к постановлению в печатном издании не приводится).

4. Настоящее постановление вступает в силу после его официального опубликования.

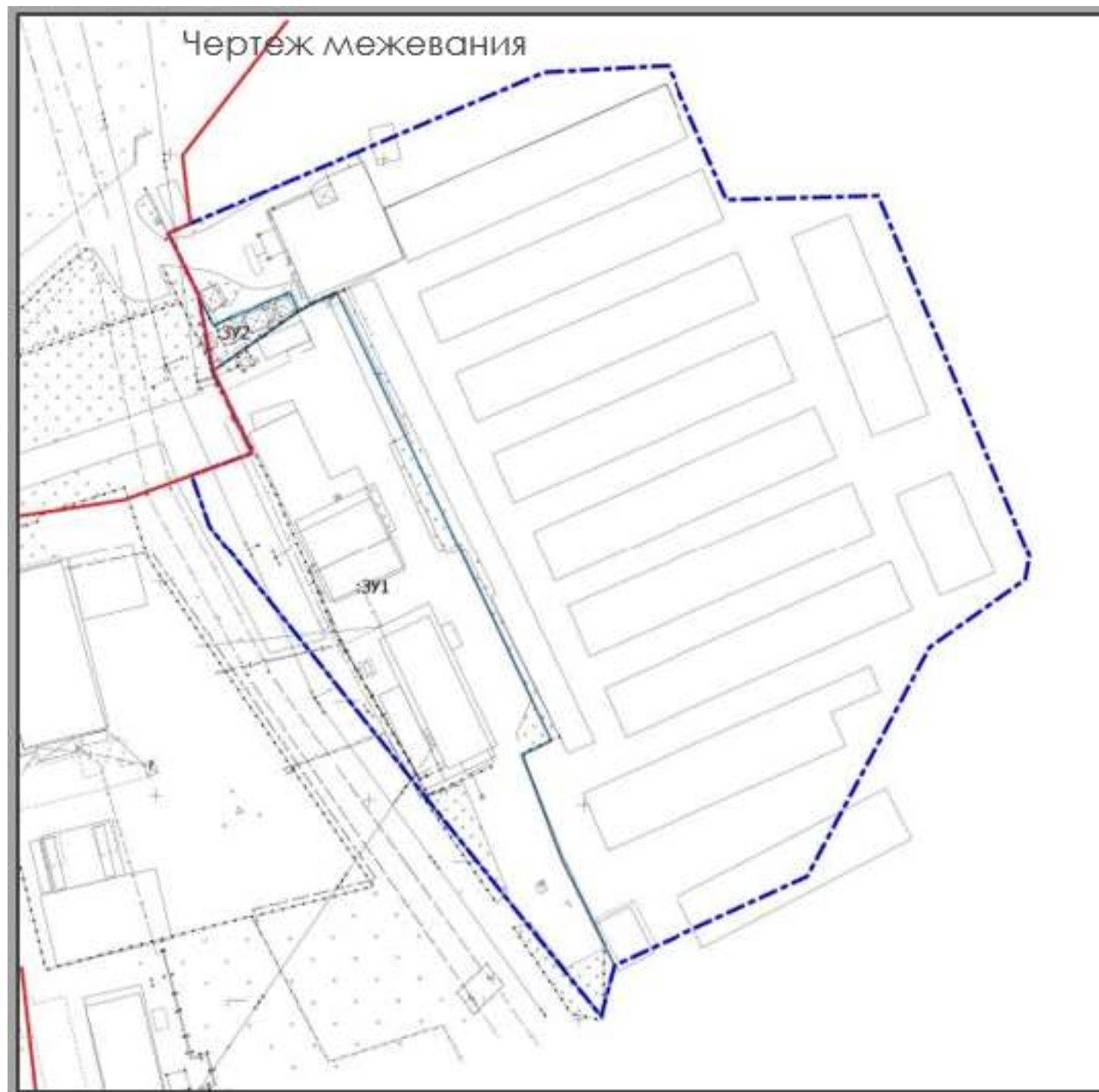
5. Контроль за выполнением постановления возложить на заместителя Главы города, курирующего сферу архитектуры и градостроительства.

И.о. Главы города





М.А. Гуменюк

Приложение
к постановлению
Администрации города
от 09.11.2023 № 5439

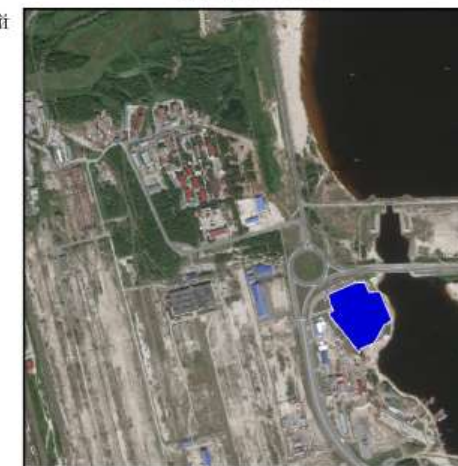
Чертеж межевания территории



Условные обозначения:

-  границы функциональной зоны транспортной инфраструктуры
-  красные линии, утвержденные в составе проекта планировки территории УДС
-  границы образуемых земельных участков
-  :391 условные номера образуемых земельных участков

Ситуационный план
М 1:30000



Перечень и сведения о площади образуемых земельных участков, в том числе возможные способы их образования

Номер земельного участка по проекту	Площадь земельного участка по проекту* (кв. м)	Способ образования земельного участка
:ЗУ 1	5 604	образование земельного участка путем перераспределения земельного участка с кадастровым номером 86:10:0101179:10 с земельными участками с кадастровыми номерами 86:10:0101179:71, 86:10:0101179:35, 86:10:0101179:70 и земель, находящихся в государственной или муниципальной собственности*
:ЗУ 2	170	образование земельного участка путем образования из земель, находящихся в государственной или муниципальной собственности

Примечание: * – требуется проведение предварительных (дополнительных) кадастровых работ по устранению технических ошибок в части наложений, пересечений, чересполосицы указанных земельных участков.

Вид разрешенного использования образуемых земельных участков

Номер земельного участка по проекту	Вид разрешенного использования
:ЗУ 1	хранение автотранспорта (2.7.1), объекты дорожного сервиса (код 4.9.1), служебные гаражи (4.9)
:ЗУ 2	бытовое обслуживание (код 3.3)*

Примечание: * – требуется получение разрешения на условно-разрешенный вид использования земельного участка через проведение публичных слушаний в порядке статьи 39 Градостроительного кодекса Российской Федерации.