

МУНИЦИПАЛЬНОЕ ОБРАЗОВАНИЕ
ГОРОДСКОЙ ОКРУГ СУРГУТ
ХАНТЫ-МАНСКИЙСКОГО АВТОНОМНОГО ОКРУГА – ЮГРЫ

АДМИНИСТРАЦИЯ ГОРОДА

ПОСТАНОВЛЕНИЕ

« 17 » _____ 10 _____ 20 23

№ _____ 4973

О внесении изменений
в постановление Администрации
города от 13.02.2023 № 771
«Об утверждении схем границ
прилегающих территорий»

В соответствии с Градостроительным кодексом Российской Федерации, Федеральным законом от 06.10.2003 № 131-ФЗ «Об общих принципах организации местного самоуправления в Российской Федерации», Законом Ханты-Мансийского автономного округа – Югры от 22.12.2018 № 116-оз «Об отдельных вопросах, регулируемых правилами благоустройства территорий муниципальных образований Ханты-Мансийского автономного округа – Югры, и о порядке определения границ прилегающих территорий», решением Думы города от 26.12.2017 № 206-VI ДГ «О Правилах благоустройства территории города Сургута», распоряжением Администрации города от 30.12.2005 № 3686 «Об утверждении Регламента Администрации города»:

1. Внести в постановление Администрации города от 13.02.2023 № 771 «Об утверждении схем границ прилегающих территорий» (с изменениями от 17.04.2023 № 1967, 23.06.2023 № 3210) следующие изменения:

1.1. Пункт 1 постановления дополнить абзацами следующего содержания:
«- 86:10:0101214:128, площадью 3 470 кв. метров, согласно приложению 17;
- 86:10:0101074:10, площадью 788 кв. метров, согласно приложению 18».

1.2. Дополнить постановление приложениями 17, 18 согласно приложениям 1, 2 к настоящему постановлению соответственно.

2. Департаменту массовых коммуникаций и аналитики разместить настоящее постановление на официальном портале Администрации города: www.admsurgut.ru.

3. Муниципальному казенному учреждению «Наш город»:

3.1. Опубликовать (разместить) настоящее постановление в сетевом издании «Официальные документы города Сургута»: docsurgut.ru.

3.2. Опубликовать настоящее постановление в газете «Сургутские ведомости» (приложения 1, 2 к постановлению в печатном издании не приводятся).

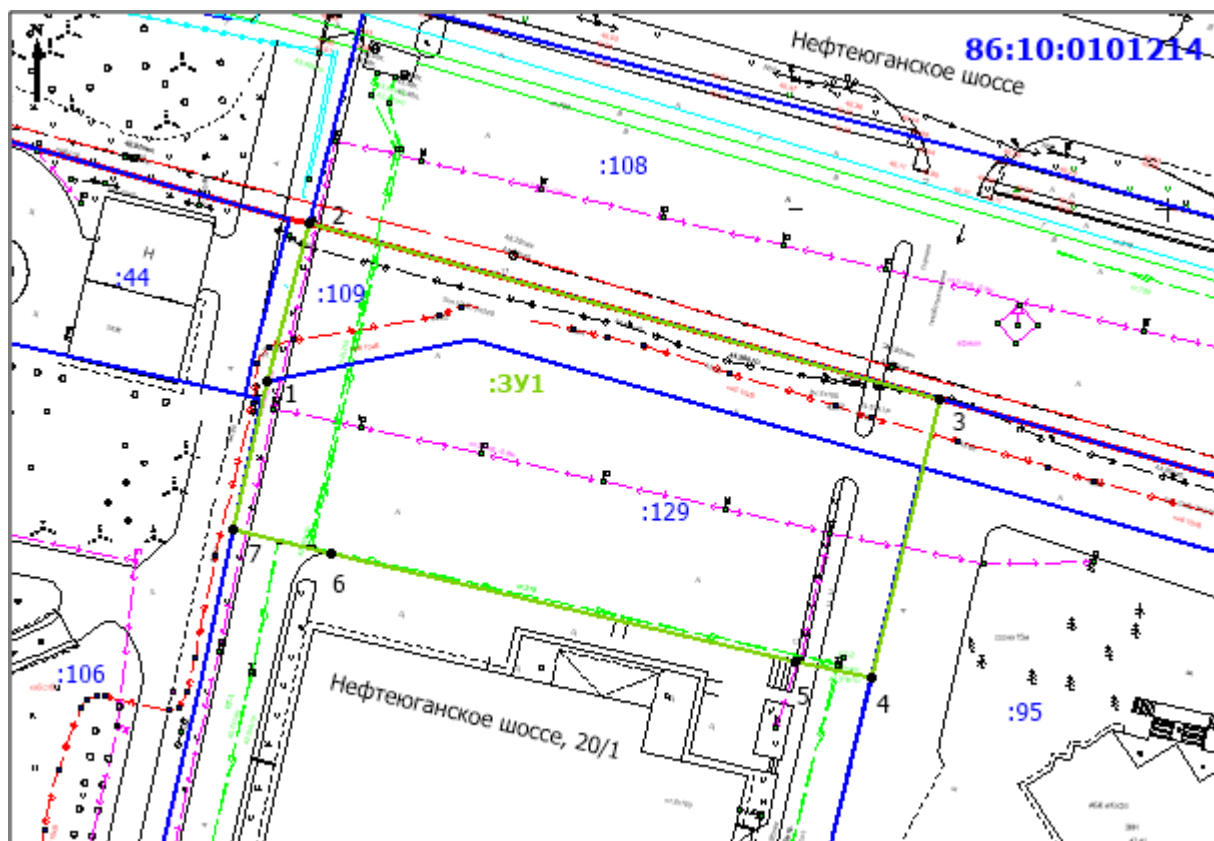
4. Настоящее постановление вступает в силу после его официального опубликования.

Глава города

А.С. Филатов

Приложение 1
к постановлению
Администрации города
от 17.10.2023 № 4973

Схема границ прилегающей территории








Масштаб 1:1000

Условный номер прилегающей территории	Кадастровый номер земельного участка, определенного под прилегающую территорию	Местоположение прилегающей территории	Разрешенное использование	Площадь прилегающей территории (кв. м)
:3У1	-	Ханты-Мансийский автономный округ – Югра, город Сургут, Северный промрайон, Нефтеюганское шоссе	под гостевую автостоянку	3470
Кадастровый номер (при наличии) и адрес (при наличии) здания, строения, сооружения, земельного участка, в отношении которого установлена граница прилегающей территории			86:10:0101214:128. Ханты-Мансийский автономный округ – Югра, город Сургут, Северный промрайон, Нефтеюганское шоссе, дом 20/1	

Система координат МСК 86, зона 3
Каталог координат

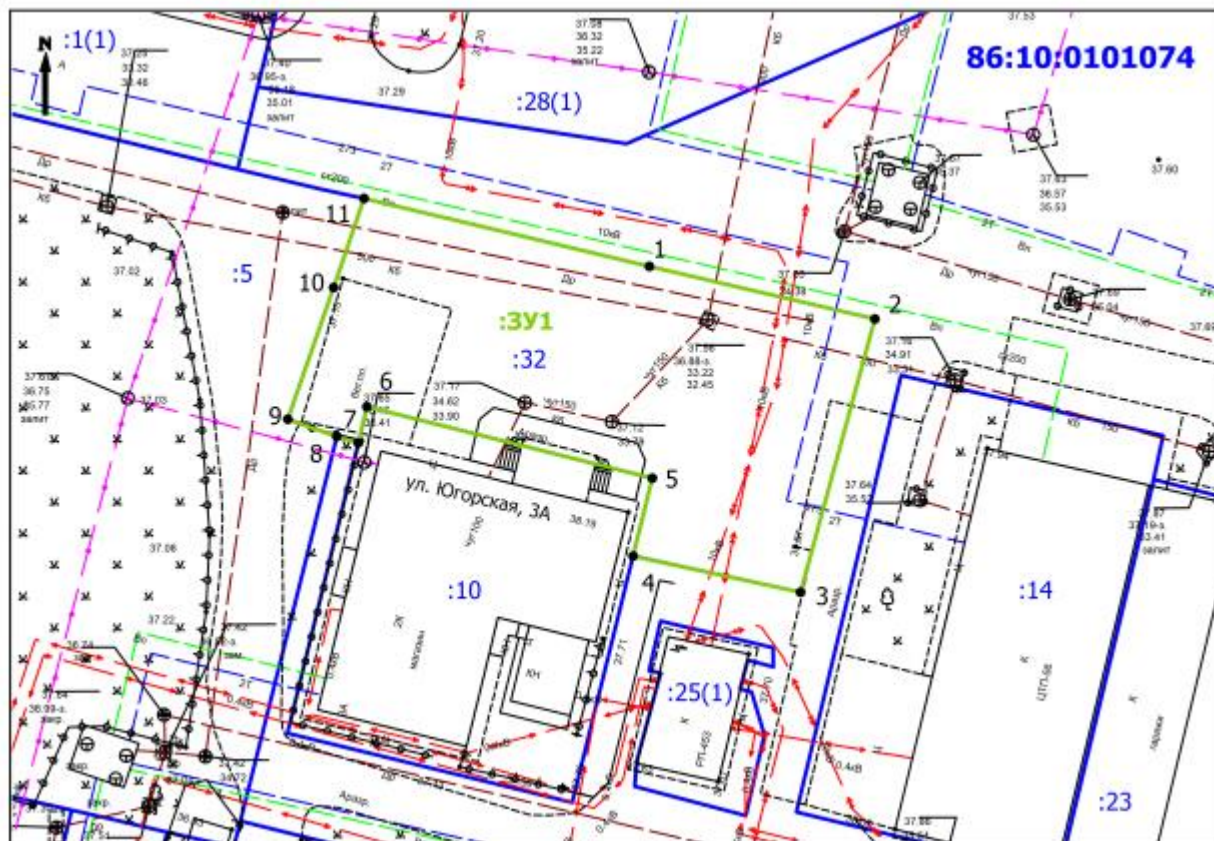
№ п/п	X	Y
1	985277,29	3572930,67
2	985298,1	3572936,15
3	985274,94	3573019,73
4	985237,97	3573010,65
5	985240,24	3573000,75
6	985254,46	3572939,26
7	985257,51	3572926,26
1	985277,29	3572930,67

Условные обозначения:

-  – красные линии улично-дорожной сети города;
-  **1** – характерные точки границы прилегающей территории;
-  – границы прилегающей территории;
-  **:2993** – надписи кадастрового номера земельных участков;
-  – границы земельных участков, установленные в соответствии с федеральным законодательством, включенные в ЕГРН;
- 86:10:0101117** – номер кадастрового квартала.

Приложение 2
к постановлению
Администрации города
от 17.10.2023 № 4973

Схема границ прилегающей территории




Масштаб 1:600

Условный номер прилегающей территории	Кадастровый номер земельного участка, определенного под прилегающую территорию	Местоположение прилегающей территории	Разрешенное использование	Площадь прилегающей территории (кв. м)
3Y1	86:10:0101074:32	Ханты-Мансийский автономный округ – Югра, город Сургут, улица Югорская	под размещение гостевых и служебных автостоянок	788
Кадастровый номер (при наличии) и адрес (при наличии) здания, строения, сооружения, земельного участка, в отношении которого установлена граница прилегающей территории			86:10:0101074:10 Ханты-Мансийский автономный округ – Югра, город Сургут, улица Югорская, 3А	


Система координат МСК 86, зона 3
Каталог координат

№ п/п	X	Y
1	982046,37	3575946,05
2	982042,19	3575963,99
3	982020,47	3575958,09
4	982023,33	3575944,75
5	982029,53	3575946,28
6	982035,22	3575923,6
7	982032,34	3575922,91
8	982032,85	3575921,2
9	982034,21	3575917,3
10	982044,69	3575920,95
11	982051,77	3575923,36
1	982046,37	3575946,05


Условные обозначения:

 – красные линии улично-дорожной сети города;

● 1 – характерные точки границы прилегающей территории;

 – границы прилегающей территории;

:2993 – надписи кадастрового номера земельных участков;

 – границы земельных участков, установленные в соответствии с федеральным законодательством, включенные в ЕГРН;

86:10:0101074 – номер кадастрового квартала.