

МУНИЦИПАЛЬНОЕ ОБРАЗОВАНИЕ
ГОРОДСКОЙ ОКРУГ СУРГУТ
ХАНТЫ-МАНСИЙСКОГО АВТОНОМНОГО ОКРУГА – ЮГРЫ

АДМИНИСТРАЦИЯ ГОРОДА

ПОСТАНОВЛЕНИЕ

« 28 » _____ 09 _____ 20 23

№ _____ 4647

Об утверждении внесения изменений
в проект межевания территории
микрорайона 8 города Сургута

В соответствии со статьями 43, 45, 46 Градостроительного кодекса Российской Федерации, Уставом муниципального образования городской округ Сургут Ханты-Мансийского автономного округа – Югры, распоряжениями Администрации города от 30.12.2005 № 3686 «Об утверждении Регламента Администрации города», от 21.04.2021 № 552 «О распределении отдельных полномочий Главы города между высшими должностными лицами Администрации города», с учетом заключения о результатах публичных слушаний:

1. Утвердить внесение изменений в проект межевания территории микрорайона 8 города Сургута, утвержденный постановлением Администрации города от 31.07.2018 № 5815 «Об утверждении проекта межевания территории микрорайона 8 города Сургута» (с изменениями от 21.04.2022 № 3203), в части границ земельных участков с кадастровыми номерами 86:10:0101016:129 и 86:10:0101016:2779 согласно приложениям 1, 2.

2. Департаменту массовых коммуникаций и аналитики разместить настоящее постановление на официальном портале Администрации города: www.admsurgut.ru.

3. Муниципальному казенному учреждению «Наш город»:

3.1. Опубликовать (разместить) настоящее постановление в сетевом издании «Официальные документы города Сургута»: docsurgut.ru.

3.2. Опубликовать настоящее постановление в газете «Сургутские ведомости» (приложения 1, 2 к постановлению в печатном издании не приводятся).

4. Настоящее постановление вступает в силу с момента его издания.

5. Контроль за выполнением постановления оставляю за собой.

Заместитель Главы города







В.А. Шаров

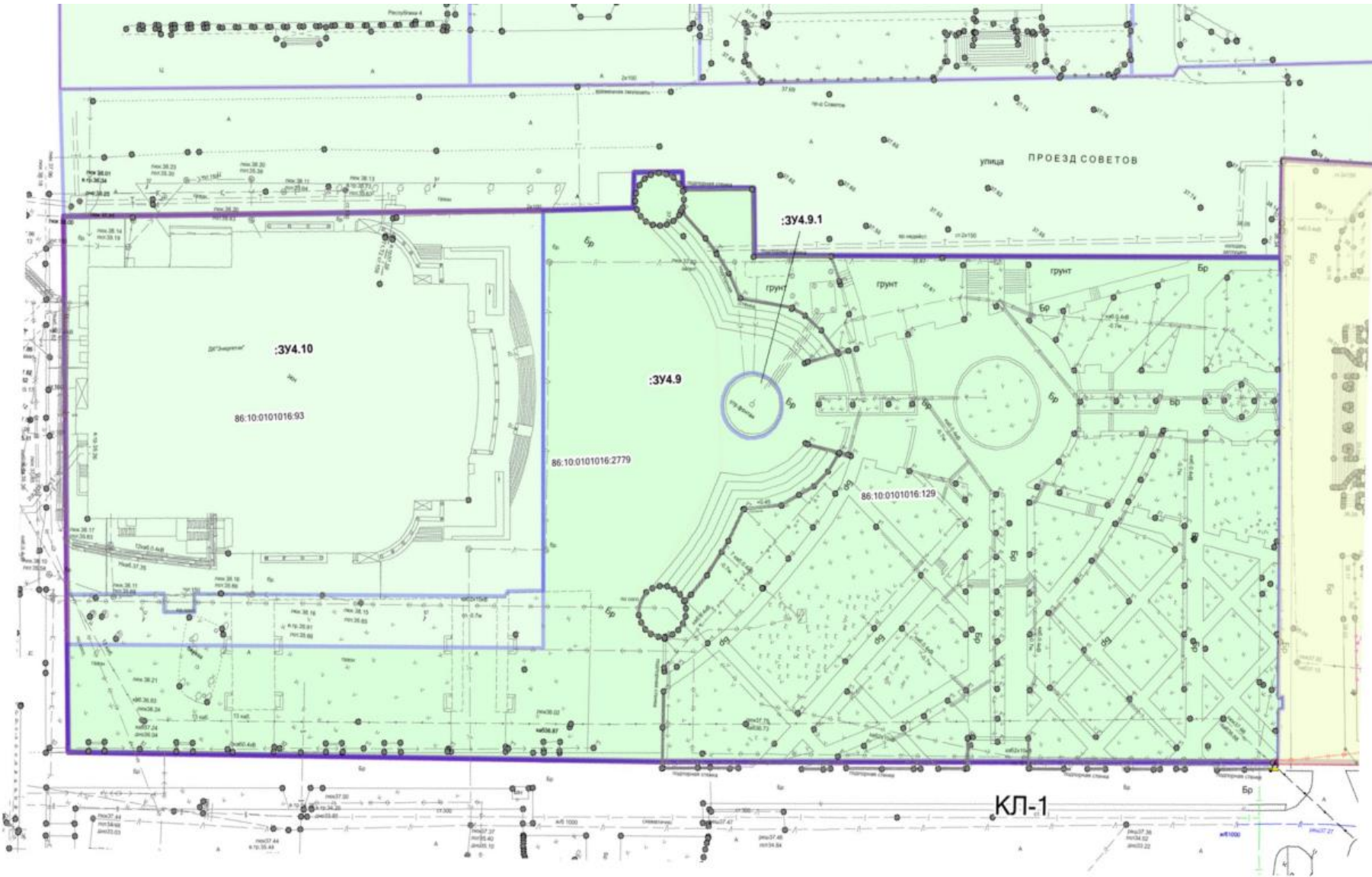
Внесение изменений в проект межевания территории микрорайона 8 города Сургута,
утвержденный постановлением Администрации города от 31.07.2018 № 5815 «Об утверждении проекта межевания территории микрорайона 8 города Сургута»
(с изменениями от 21.04.2022 № 3203), в части границ земельных участков с кадастровыми номерами 86:10:0101016:129 и 86:10:0101016:2779

Чертеж межевания

номер_пп	Условный_номер	Вид_разрешенного_использования
1	:ЗУ4.9	12.0 Территории общего пользования
2	:ЗУ4.9.1	12.0 Территории общего пользования

Условные обозначения

Сущ.	Проект
Земельные участки	
сохраняемые земельные участки	образуемые земель. участки
	
	условные номера обр. земельных уч.
	:ЗУ4.9
Границы	
границы существующих земельных участков	границы обр. земельных участков
	
граница планировочной структуры	
	
Линии град. регулирования	
красные линии утвержденные	
	



Перечень и сведения
о площади образуемых земельных участков, в том числе возможные способы их образования

№ п/п	Условный номер образуемого земельного участка, кадастровый номер изменяемого, сохраняемого участка	Площадь, м²			Адрес участка	Кадастровый номер исходного земельного участка (при наличии)	Вид разрешенного использования согласно сведениям ЕГРН	Вид разрешенного использования по проекту межевания	Возможные способы образования*	Примечание
		сущест- вую- щая	расчет- ная	проект- ная						
образуемые земельные участки										
1	:ЗУ4.9	-	-	14 080	микрорайон 8, город Сургут	86:10:0101016:12 9, 86:10:0101016:27 79	под сквер «Площадь Советов»	12.0 территории общего пользования	1 этап: образование земельного участка с условным номером :ЗУ4.9 путём перераспределения земельных участков с кадастровыми номерами 86:10:0101016:129, 86:10:0101016:2779	образуемый
2	:ЗУ4.9.1	-	-	99					1 этап: образование земельного участка с условным номером :ЗУ4.9.1 путём перераспределения земельных участков с кадастровыми номерами 86:10:0101016:129, 86:10:0101016:2779	
сохраняемые земельные участки										
-	-	-	-	-	-	-	-	-	-	-
Примечание: * В способе образования указываются земельные участки, части земельных участков, а также земли, которые преобразуются при образовании земельных участков. Последовательность преобразования земельных участков, частей земельных участков, земель государственной собственности, а также этапы таких преобразований уточняются при проведении кадастровых работ.										