

МУНИЦИПАЛЬНОЕ ОБРАЗОВАНИЕ
ГОРОДСКОЙ ОКРУГ СУРГУТ
ХАНТЫ-МАНСКИЙСКОГО АВТОНОМНОГО ОКРУГА – ЮГРЫ

АДМИНИСТРАЦИЯ ГОРОДА

ПОСТАНОВЛЕНИЕ

« 25 » _____ 09 _____ 20 23

№ _____ 4593

Об утверждении схемы
размещения гаражей,
являющихся некапитальными
сооружениями, и мест стоянки
средств передвижения
инвалидов вблизи их места
жительства на территории
муниципального образования
городской округ Сургут

В соответствии со статьей 39.36-1 Земельного кодекса Российской Федерации, Федеральным законом от 06.10.2003 № 131-ФЗ «Об общих принципах организации местного самоуправления в Российской Федерации», Постановлением Правительства Ханты-Мансийского автономного округа – Югры от 01.07.2022 № 307-п «О регулировании отдельных отношений при использовании земель или земельных участков, находящихся в государственной или муниципальной собственности, для возведения гражданами гаражей, являющихся некапитальными сооружениями, либо для стоянки технических или других средств передвижения инвалидов вблизи их места жительства», Уставом муниципального образования городской округ Сургут Ханты-Мансийского автономного округа – Югры, распоряжением Главы города от 29.12.2021 № 38 «О последовательности исполнения обязанностей Главы города высшими должностными лицами Администрации города в период его временного отсутствия», распоряжением Администрации города от 30.12.2005 № 3686 «Об утверждении Регламента Администрации города»:

1. Утвердить схему размещения гаражей, являющихся некапитальными сооружениями, и мест стоянки средств передвижения инвалидов вблизи их места жительства на территории муниципального образования городской округ Сургут согласно приложениям 1, 2.

2. Департаменту массовых коммуникаций и аналитики разместить настоящее постановление на официальном портале Администрации города: www.admsurgut.ru:

3. Муниципальному казенному учреждению «Наш город»:

3.1. Опубликовать (разместить) настоящее постановление в сетевом издании «Официальные документы города Сургута»: docsurgut.ru.

3.2. Опубликовать настоящее постановление в газете «Сургутские ведомости» (приложения 1, 2 к настоящему постановлению в печатном издании не приводятся).

4. Настоящее постановление вступает в силу после его официального опубликования.

5. Контроль за выполнением постановления возложить на заместителя Главы города, курирующего сферу архитектуры и градостроительства.

И.о. Главы города

А.Н. Томазова

Приложение 1
к постановлению
Администрации города
от 25.09.2023 № 4593

Схема

размещения гаражей, являющихся некапитальными сооружениями, и мест стоянки средств передвижения инвалидов вблизи их места жительства на территории муниципального образования городской округ Сургут

Текстовая часть

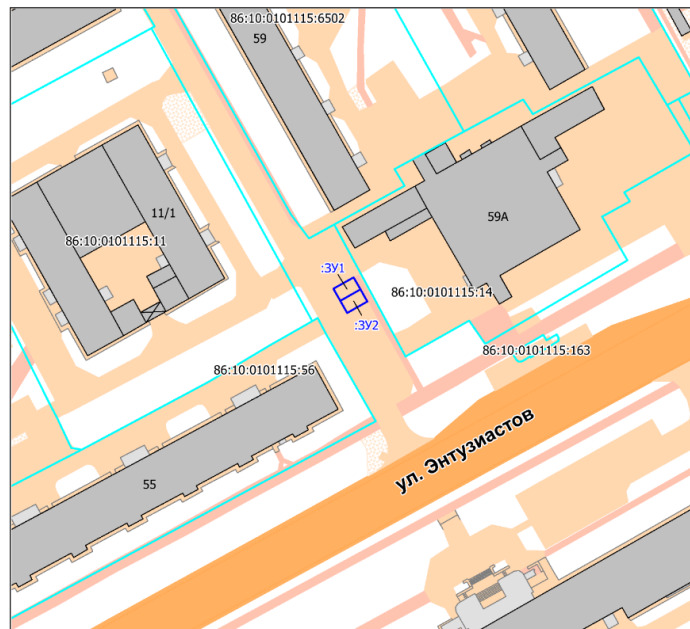
№ п/п	Назначение места размещения (гараж, являющийся некапитальным сооружением, либо стоянка технических или других средств передвижения инвалидов)	Адресный ориентир	Условный номер части земельного участка	Координаты характерных точек (м)			Площадь места стоянки или места размещения (кв. м)	Форма собственности на землю или земельный участок, где расположен или возможно расположить объект
				обозначение характерных точек границ	X	Y		
1	2	3	4	5	6	7	8	9
Кадастровый квартал 86:10:0101115, система координат МСК 86 Зона 3								
1	Место стоянки	город Сургут, в районе улицы Энтузиастов, 55	86:10:010115:3У1	1	984520.2	3570786.74	21.6	собственность не разграничена
				2	984517.07	3570788.52		
				3	984514.11	3570783.3		
				4	984517.24	3570781.52		
2	Место стоянки	город Сургут, в районе улицы Энтузиастов, 55	86:10:010115:3У2	1	984517.07	3570788.52	21.6	собственность не разграничена
				2	984513.93	3570790.29		
				3	984510.98	3570785.07		
				4	984514.11	3570783.3		
				2	982444.94	3571891.48		
				3	982448.27	3571896.47		
				4	982451.27	3571894.47		

Приложение 2
к постановлению
Администрации города
от 25.09.2023 № 4593



Схема

размещения гаражей, являющихся некапитальными сооружениями, и мест стоянки средств передвижения инвалидов вблизи их места жительства на территории муниципального образования городской округ Сургут

Графическая часть



Примечания:

-  — место стоянки;
-  — границы земельных участков (по сведениям ЕГРН).