

МУНИЦИПАЛЬНОЕ ОБРАЗОВАНИЕ
ГОРОДСКОЙ ОКРУГ СУРГУТ
ХАНТЫ-МАНСКИЙСКОГО АВТОНОМНОГО ОКРУГА – ЮГРЫ

АДМИНИСТРАЦИЯ ГОРОДА

ПОСТАНОВЛЕНИЕ

« 22 » _____ 08 _____ 20 23

№ _____ 4132

Об утверждении внесения изменений
в проект межевания территории
юго-восточной части восточного
жилого района города Сургута

В соответствии со статьями 43, 45, 46 Градостроительного кодекса Российской Федерации, Уставом муниципального образования городской округ Сургут Ханты-Мансийского автономного округа – Югры, распоряжениями Администрации города от 30.12.2005 № 3686 «Об утверждении Регламента Администрации города», от 21.04.2021 № 552 «О распределении отдельных полномочий Главы города между высшими должностными лицами Администрации города», с учетом заявления Аракеляна Г.А. б/н от 16.06.2023:

1. Утвердить внесение изменений в проект межевания территории юго-восточной части восточного жилого района города Сургута, утвержденный постановлением Администрации города от 03.06.2022 № 4456 «Об утверждении внесения изменений в проект планировки территории юго-восточной части восточного жилого района города Сургута и разработке в его составе проекта межевания», в части земельных участков :ЗУ5.1, :ЗУ8.1, :ЗУ11.1, :ЗУ12.1, :ЗУ18.1 согласно приложениям 1 – 4.

2. Департаменту массовых коммуникаций и аналитики разместить настоящее постановление на официальном портале Администрации города: www.admsurgut.ru.

3. Муниципальному казенному учреждению «Наш город»:

3.1. Опубликовать (разместить) настоящее постановление в сетевом издании «Официальные документы города Сургута»: docsurgut.ru.

3.2. Опубликовать настоящее постановление в газете «Сургутские ведомости» (приложения 1 – 4 к постановлению в печатном издании не приводятся).

4. Настоящее постановление вступает в силу с момента его издания.

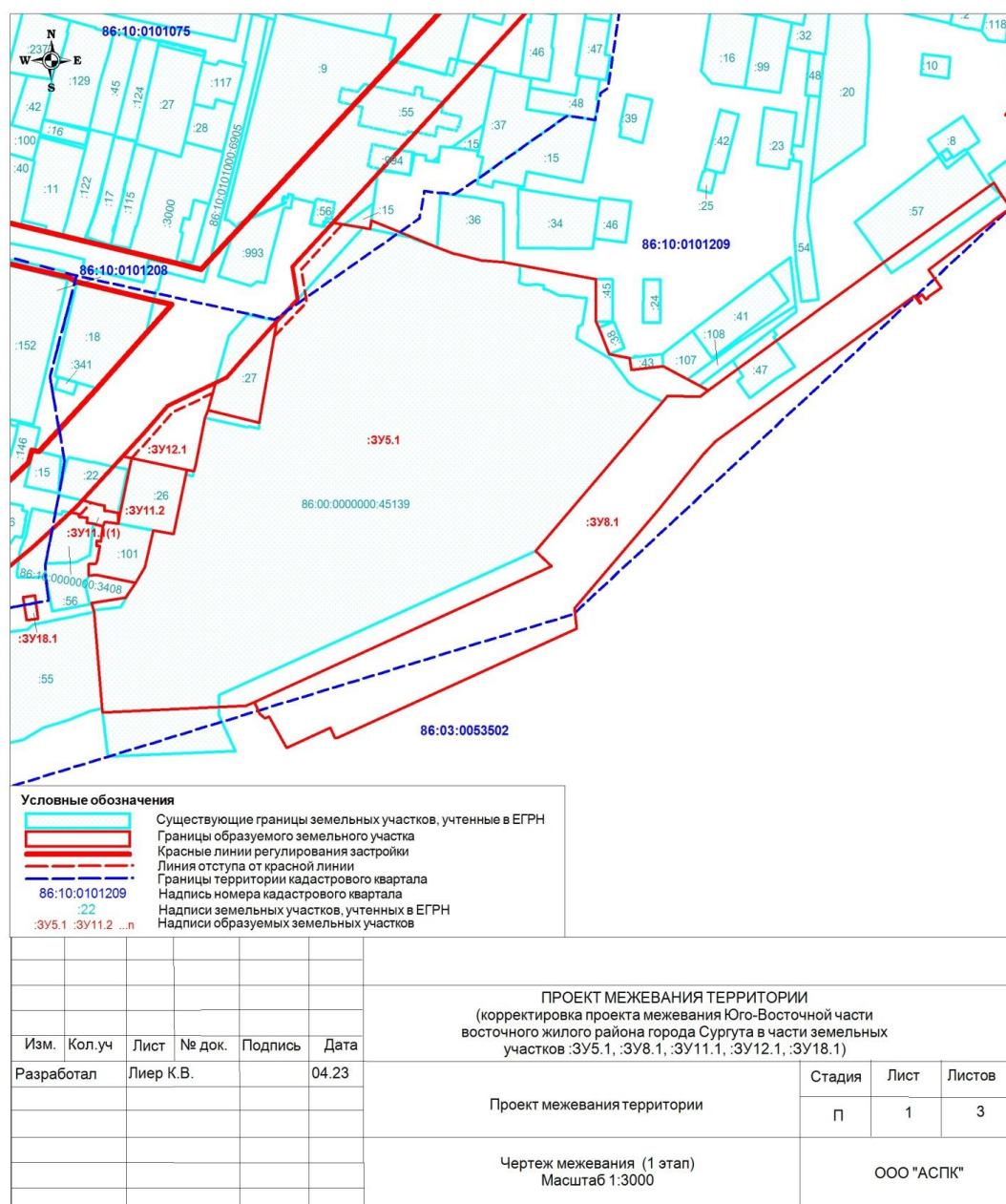
5. Контроль за выполнением постановления оставляю за собой.

Заместитель Главы города

В.А. Шаров

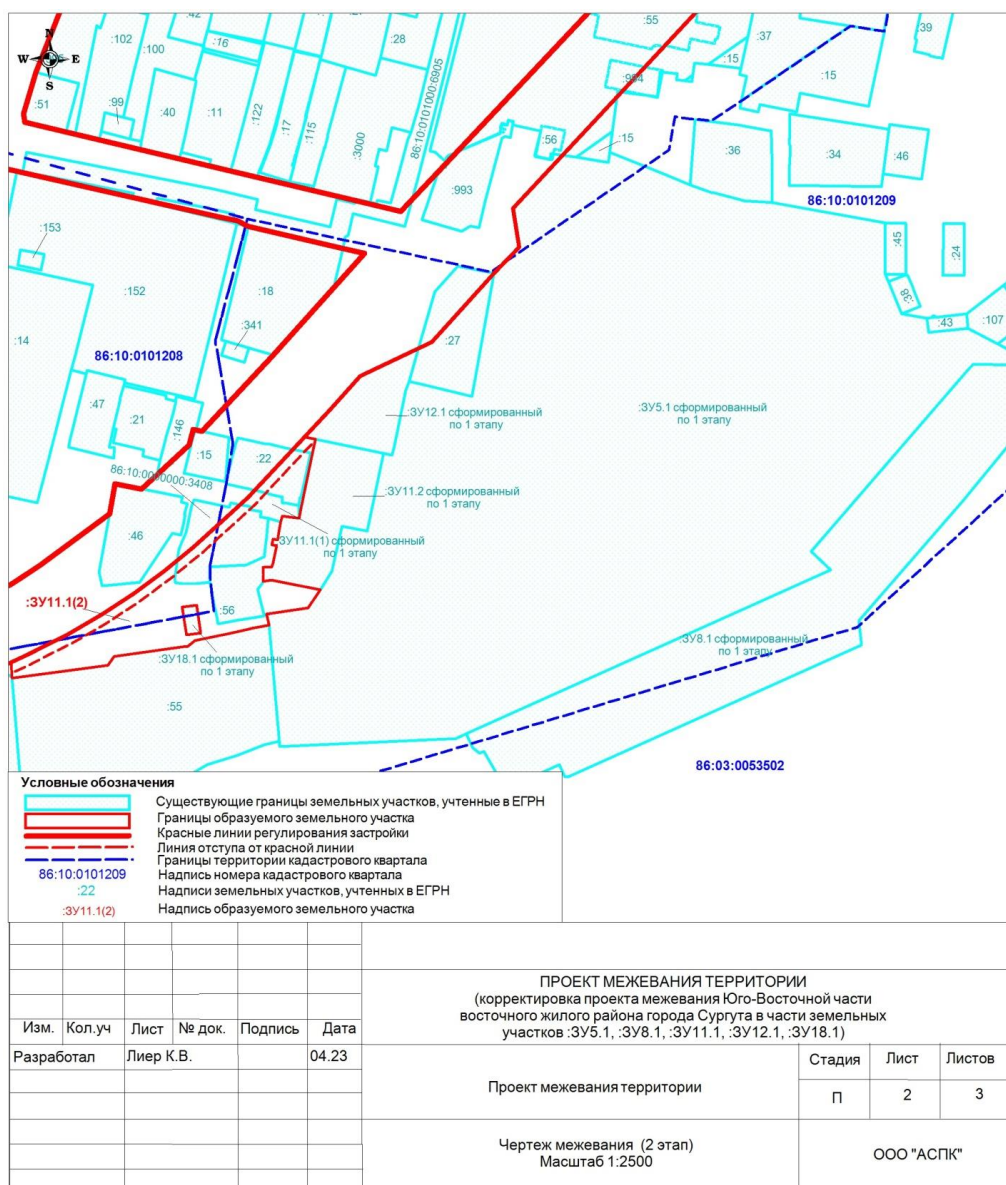
Приложение 1
к постановлению
Администрации города
от 22.08.2023 № 4132

Внесение изменений в проект межевания территории юго-восточной части восточного жилого района города Сургута, утвержденный постановлением Администрации города от 03.06.2022 № 4456 «Об утверждении внесения изменений в проект планировки территории юго-восточной части восточного жилого района города Сургута и разработке в его составе проекта межевания», в части земельных участков :ЗУ5.1, :ЗУ8.1, :ЗУ11.1, :ЗУ12.1, :ЗУ18.1



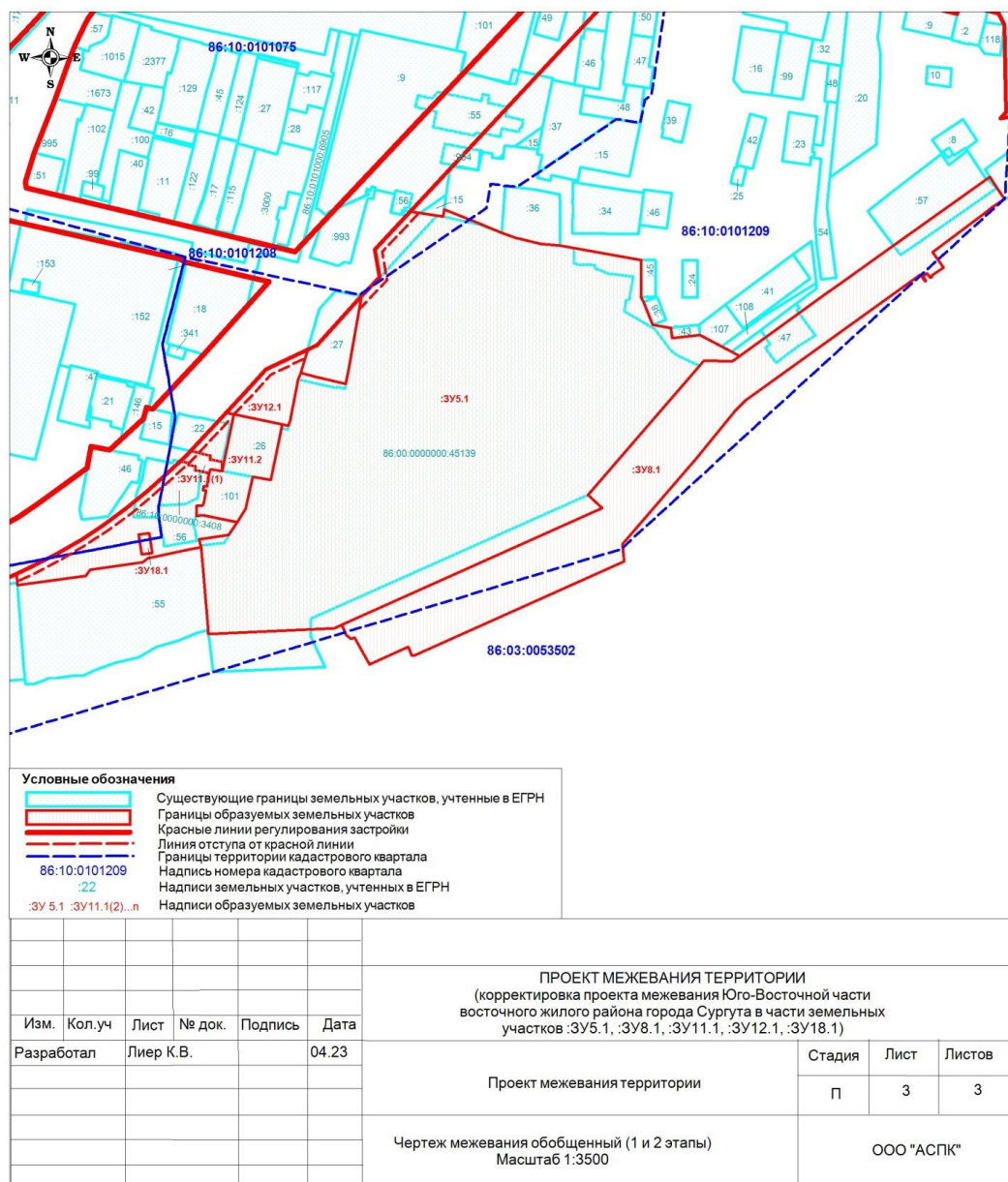
Приложение 2
к постановлению
Администрации города
от 22.08.2023 № 4132

Внесение изменений в проект межевания территории юго-восточной части восточного жилого района города Сургута, утвержденный постановлением Администрации города от 03.06.2022 № 4456 «Об утверждении внесения изменений в проект планировки территории юго-восточной части восточного жилого района города Сургута и разработке в его составе проекта межевания», в части земельных участков :ЗУ5.1, :ЗУ8.1, :ЗУ11.1, :ЗУ12.1, :ЗУ18.1



Приложение 3
к постановлению
Администрации города
от 22.08.2023 № 4132

Внесение изменений в проект межевания территории юго-восточной части восточного жилого района города Сургута, утвержденный постановлением Администрации города от 03.06.2022 № 4456 «Об утверждении внесения изменений в проект планировки территории юго-восточной части восточного жилого района города Сургута и разработке в его составе проекта межевания», в части земельных участков :ЗУ5.1, :ЗУ8.1, :ЗУ11.1, :ЗУ12.1, :ЗУ18.1



Приложение 4
к постановлению
Администрации города
от 22.08.2023 № 4132

Внесение изменений в проект межевания территории юго-восточной части восточного жилого района города Сургута, утвержденный постановлением Администрации города от 03.06.2022 № 4456 «Об утверждении внесения изменений в проект планировки территории юго-восточной части восточного жилого района города Сургута и разработке в его составе проекта межевания», в части земельных участков :ЗУ5.1, :ЗУ8.1, :ЗУ11.1, :ЗУ12.1, :ЗУ18.1

Перечень и сведения о площади образуемых земельных участков,
в том числе возможные способы их образования

№ п/п	Условный номер образуемого земельного участка, кадастровый номер изменяемого, сохраняемого участка	Площадь, м2			Адрес участка	Кадастровый номер исходного земельного участка (при наличии)	Фактическое использование	Вид разрешенного использования по проекту межевания	Возможные способы образования	Примечание
		Существующая	Расчетная	Проектная						
1 ЭТАП										
1	:ЗУ5.1	57543	-	61064	Российская Федерация, Ханты-Мансийский автономный округ-Югра, город Сургут, Юго-Восточная часть восточного жилого района	86:00:0000000:45139	-	парки культуры и отдыха. Код 3.6.2	образование земельного участка путем перераспределения земельного участка с кадастровым номером 86:00:0000000:45139 и земель находящихся в государственной или муниципальной собственности	образуемый
2	:ЗУ8.1	814	-	19499	Российская Федерация, Ханты-Мансийский автономный округ-Югра, город Сургут, Юго-Восточная часть восточного жилого района	86:10:0101209:47	-	отдых (рекреация). Код 5.0	образование земельного участка путем перераспределения земельного участка с кадастровым номером 86:10:0101209:47 и земель находящихся в государственной или муниципальной собственности	образуемый
3	:ЗУ11.1(1)	-	-	259	Российская Федерация, Ханты-Мансийский автономный округ-Югра, город Сургут, Юго-Восточная часть восточного жилого района	-	-	общественное питание. Код 4.6	образование земельного участка из земель находящихся в государственной или муниципальной собственности	образуемый
4	:ЗУ11.2	1435	-	2473	Российская Федерация, Ханты-Мансийский автономный округ-Югра, город Сургут, Юго-Восточная часть восточного жилого района	86:10:0101209:26	-	общественное питание. Код 4.6	образование земельного участка путем объединения земельных участков с кадастровыми номерами 86:10:0101209:26, 86:10:0101209:101	образуемый
		86:10:0101209:101				-				
5	:ЗУ12.1	-	-	1495	Российская Федерация, Ханты-Мансийский автономный округ-Югра, город Сургут, Юго-Восточная часть восточного жилого района	-	-	благоустройство территории. Код 12.0.2	образование земельного участка из земель находящихся в государственной или муниципальной собственности	образуемый

6	:ЗУ18.1	-	-	107	Российская Федерация, Ханты-Мансийский автономный округ-Югра, город Сургут, Юго-Восточная часть восточного жилого района	-	-	коммунальное обслуживание. Код 3.1	образование земельного участка из земель находящихся в государственной или муниципальной собственности	образуемый
2 ЭТАП										
7	:ЗУ11.1(2)	961	-	5657	Российская Федерация, Ханты-Мансийский автономный округ-Югра, город Сургут, Юго-Восточная часть восточного жилого района	86:10:0101209:22	-	общественное питание. Код 4.6	образование земельного участка путем перераспределения земельных участков с кадастровыми номерами 86:10:0101209:22, 86:10:0101209:56, 86:10:0000000:3408, земельного участка с условным номером :ЗУ11.1(1), сформированного по 1 этапу и земель находящихся в государственной или муниципальной собственности	образуемый
		836				86:10:0101209:56	-			
		1398				86:10:0000000:3408	-			
		259				земельный участок с условным номером :ЗУ11.1(1), сформированный по 1 этапу	-			